

BOLETIM HIDROMETEOROLÓGICO



Sala de Situação

Teresina, 9 de julho de 2021

CHUVA, NÍVEL E VAZÃO NA BACIA HIDROGRÁFICA NAS ÚLTIMAS HORAS

Chuva (mm)

Código	Nome	Data/Hora	Último	4h	8h	12h	24h	96h
34060000	RIBEIRO GONÇALVES	09/07/2021 09:45:00	0,0	0,0	0,0	0,0	0,0	0,0
34070000	SÍTIO DO VELHO	09/07/2021 09:45:00	0,0	0,0	0,0	0,0	0,0	0,0
34080000	FORMOSA DO URUÇUÍ PRETO	09/07/2021 10:45:00	0,0	0,0	0,0	0,0	0,0	0,0
34090000	FAZENDA BANDEIRA	09/07/2021 09:45:00	0,0	0,0	0,0	0,0	0,0	0,0
34233000	REDEÇÃO DO GURGUÉTA	09/07/2021 10:45:00	0,0	0,0	0,0	0,0	0,0	0,0
34251000	CRISTINO CASTRO II	09/07/2021 11:30:00	0,0	0,0	0,0	0,0	0,0	0,0
34270000	BARRA DO LANCE	09/07/2021 11:45:00	0,0	0,0	0,0	0,0	36,4	36,4
34340000	PONTE DA ITAUEIRA	09/07/2021 09:45:00	0,0	0,0	0,0	0,0	0,0	0,0
34479000	FAZENDA TALHADA II	09/07/2021 09:45:00	0,0	0,0	0,0	0,0	0,0	0,0
34564000	SÃO JOÃO DO PIAUÍ	09/07/2021 11:15:00	0,0	0,0	0,0	0,0	0,0	0,0
34600000	FRANCISCO AYRES	09/07/2021 10:45:00	0,0	0,0	0,0	0,0	0,0	0,0
34660000	FAZENDA VENEZA	09/07/2021 09:45:00	0,0	0,2	0,2	0,2	0,2	0,4
34690000	TERESINA - CHESF	09/07/2021 10:45:00	0,0	0,0	0,0	0,0	0,0	0,0
34750000	FAZENDA BOA ESPERANÇA	09/07/2021 09:45:00	0,0	0,0	0,0	0,0	0,0	0,0
34770000	PRATA DO PIAUÍ	09/07/2021 11:15:00	0,0	0,0	0,0	0,0	0,0	0,0
34789000	FAZENDA CANTINHO II	09/07/2021 11:30:00	0,0	0,0	0,0	0,0	0,0	0,0
34879500	LUZILÂNDIA	09/07/2021 11:30:00	0,0	0,0	0,0	0,0	0,0	0,0
34930000	FAZENDA ALEGRIA	09/07/2021 09:45:00	0,0	0,0	0,0	0,0	0,0	0,0
34933000	PEDRA BRANCA	09/07/2021 09:45:00	0,0	0,0	0,0	0,0	0,0	0,0
34936000	PEDRINHAS	09/07/2021 09:45:00	0,0	0,0	0,0	0,0	0,0	0,0
34940000	ESPERANTINA	09/07/2021 11:45:00	0,0	0,0	0,0	0,0	0,0	0,0
34976000	PIRACURUCA	09/07/2021 09:45:00	0,0	0,0	0,0	0,0	0,0	0,0
34980000	TINGUIS	09/07/2021 09:45:00	0,0	0,0	0,0	0,0	0,0	0,0

Fonte: ANA (2020)

- Sem Informação Atualizada
- Sem Chuva
- Muito fraca (< 5mm)
- Fraca (= 5 a 10mm)
- Moderada (= 10 a 20mm)
- Forte (= 20 a 40mm)
- Muito forte (>= 40mm)
- Estações que nunca tiveram transmissões

Informações úteis

- * Os dados são disponibilizados no horário de Brasília sem considerar o horário de verão (UTC-3).
- * A chuva é medida em mm, o nível em cm, e a vazão em m³/s.
- * A situação apresentada refere à última hora transmissível.
- * O prazo para considerar a informação atualizada é de 96 horas.
- * Clicar nos elementos de legenda para filtrar as situações de referência.

Nível (cm)

Código	Nome	Data/Hora	Último	4h	8h	12h	24h	96h
34060000	RIBEIRO GONÇALVES	06/07/2021 17:00:00	275,0	-	-	-	275,0	276,0
34070000	SÍTIO DO VELHO	08/07/2021 07:45:00	201,0	201,0	201,0	201,0	201,0	202,0
34090000	FAZENDA BANDEIRA	09/07/2021 09:45:00	322,0	322,0	322,0	322,0	321,0	325,0
34251000	CRISTINO CASTRO II	09/07/2021 11:30:00	185,0	185,0	186,0	186,0	186,0	190,0
34270000	BARRA DO LANCE	09/07/2021 11:45:00	126,0	125,0	125,0	-	126,0	130,0
34340000	PONTE DA ITAUEIRA	09/07/2021 09:45:00	169,0	168,0	169,0	169,0	170,0	173,0
34479000	FAZENDA TALHADA II	09/07/2021 09:45:00	175,0	177,0	177,0	177,0	176,0	177,0
34564000	SÃO JOÃO DO PIAUÍ	09/07/2021 11:15:00	26,0	26,0	24,0	27,0	26,0	25,0
34600000	FRANCISCO AYRES	09/07/2021 10:45:00	28,0	28,0	28,0	28,0	28,0	30,0
34660000	FAZENDA VENEZA	09/07/2021 09:45:00	134,0	134,0	135,0	135,0	134,0	134,0
34690000	TERESINA - CHESF	09/07/2021 10:45:00	179,0	178,0	178,0	179,0	179,0	181,0
34750000	FAZENDA BOA ESPERANÇA	09/07/2021 09:45:00	144,0	144,0	144,0	144,0	145,0	150,0
34770000	PRATA DO PIAUÍ	09/07/2021 11:15:00	32,0	32,0	31,0	32,0	32,0	46,0
34789000	FAZENDA CANTINHO II	09/07/2021 11:30:00	122,0	123,0	124,0	125,0	127,0	141,0
34879500	LUZILÂNDIA	09/07/2021 11:30:00	115,0	116,0	117,0	117,0	119,0	120,0
34930000	FAZENDA ALEGRIA	09/07/2021 09:45:00	121,0	121,0	121,0	121,0	121,0	122,0
34933000	PEDRA BRANCA	09/07/2021 09:45:00	158,0	158,0	158,0	158,0	158,0	159,0
34936000	PEDRINHAS	09/07/2021 09:45:00	321,0	321,0	321,0	321,0	322,0	323,0
34940000	ESPERANTINA	09/07/2021 11:45:00	334,0	334,0	335,0	335,0	336,0	336,0
34976000	PIRACURUCA	09/07/2021 09:45:00	237,0	236,0	236,0	237,0	238,0	240,0
34980000	TINGUIS	09/07/2021 09:45:00	201,0	201,0	201,0	202,0	202,0	204,0

Fonte: ANA (2020)

- Sem Informação Atualizada
- Sem dado de referência
- Abaixo da cota de déficit hídrico da permanência de água
- Estado normal
- Acima da cota de emergência da permanência de água
- Acima da cota de alerta
- Acima da cota de emergência
- Rio Cortado (-999,1)
- Rio Seco (-999,9)
- Estações que nunca tiveram transmissões

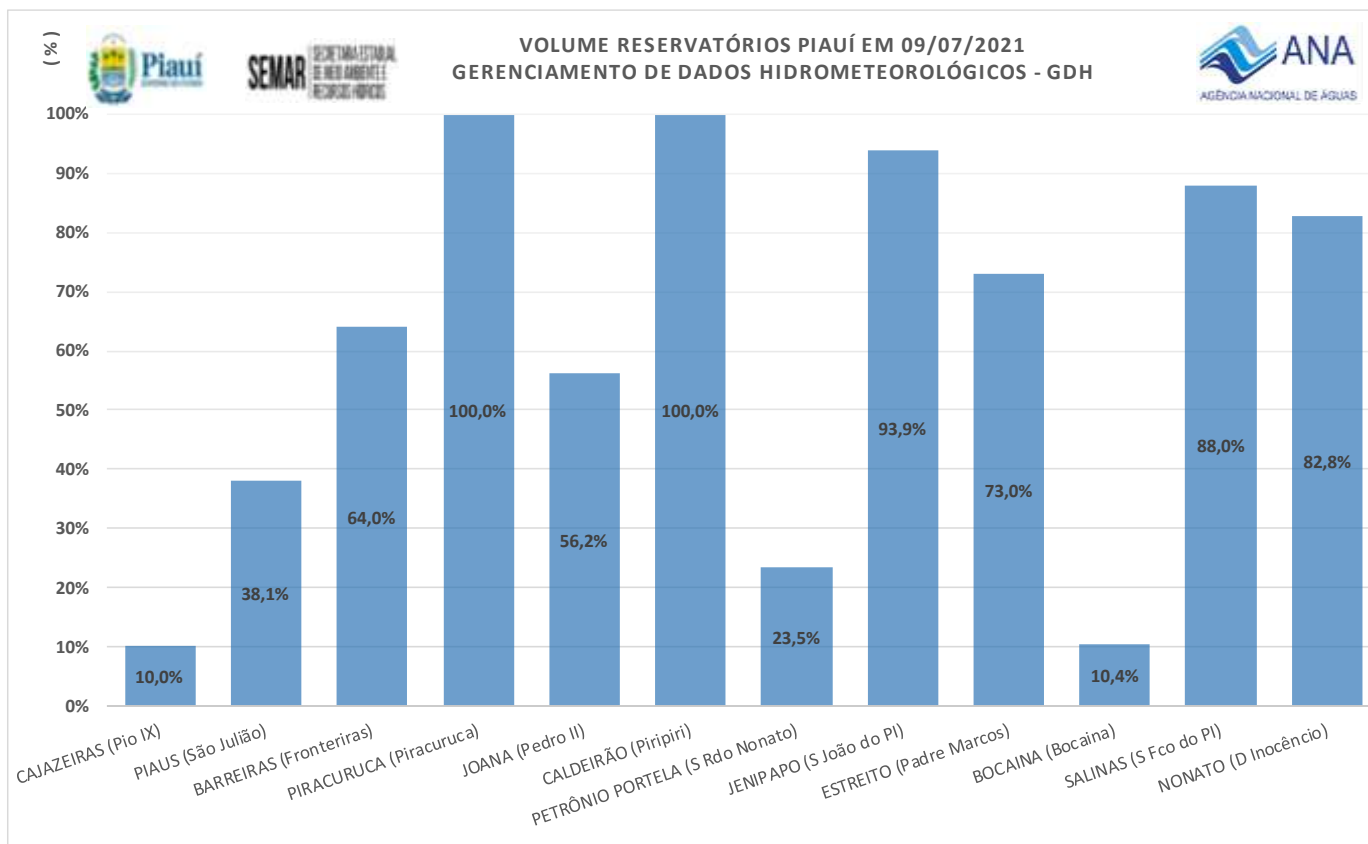
Vazão (m³/s)

Código	Nome	Data/Hora	Último	4h	8h	12h	24h	96h
34070000	SÍTIO DO VELHO	08/07/2021 07:45:00	128.4	-	-	-	128.4	129.9
34090000	FAZENDA BANDEIRA	09/07/2021 09:45:00	22.6	22.6	22.6	22.6	22.4	23.4
34251000	CRISTINO CASTRO II	09/07/2021 11:30:00	4.7	4.7	4.8	4.8	4.8	5.0
34270000	BARRA DO LANCE	09/07/2021 11:45:00	5.4	5.3	5.3	-	5.4	6.1
34340000	PONTE DA ITAUEIRA	09/07/2021 09:45:00	0.0	0.0	0.0	0.0	0.0	0.0
34479000	FAZENDA TALHADA II	09/07/2021 09:45:00	0.1	0.1	0.1	0.1	0.1	0.1
34564000	SÃO JOÃO DO PIAUÍ	09/07/2021 11:15:00	0.8	0.8	0.8	0.9	0.8	0.8
34600000	FRANCISCO AYRES	09/07/2021 10:45:00	0.0	0.0	0.0	0.0	0.0	0.0
34660000	FAZENDA VENEZA	09/07/2021 09:45:00	262.3	262.3	264.5	264.5	262.3	262.3
34690000	TERESINA - CHESF	09/07/2021 10:45:00	243.9	241.6	241.6	243.9	243.9	248.6
34750000	FAZENDA BOA ESPERANÇA	09/07/2021 09:45:00	0.0	0.0	0.0	0.0	0.0	0.0
34770000	PRATA DO PIAUÍ	09/07/2021 11:15:00	2.5	2.5	2.4	2.5	2.5	4.7
34789000	FAZENDA CANTINHO II	09/07/2021 11:30:00	4.4	4.6	4.8	5.0	5.4	8.7
34879500	LUZILÂNDIA	09/07/2021 11:30:00	232.8	234.5	236.3	236.3	240.0	241.8
34930000	FAZENDA ALEGRIA	09/07/2021 09:45:00	0.0	0.0	0.0	0.0	0.0	0.0
34940000	ESPERANTINA	09/07/2021 11:45:00	3.2	3.2	3.9	3.9	4.5	4.5
34976000	PIRACURUCA	09/07/2021 09:45:00	0.0	0.0	0.0	0.0	0.7	2.9
34980000	TINGUIS	09/07/2021 09:45:00	15.7	15.7	15.7	16.4	16.4	19.0

Fonte: ANA (2020)

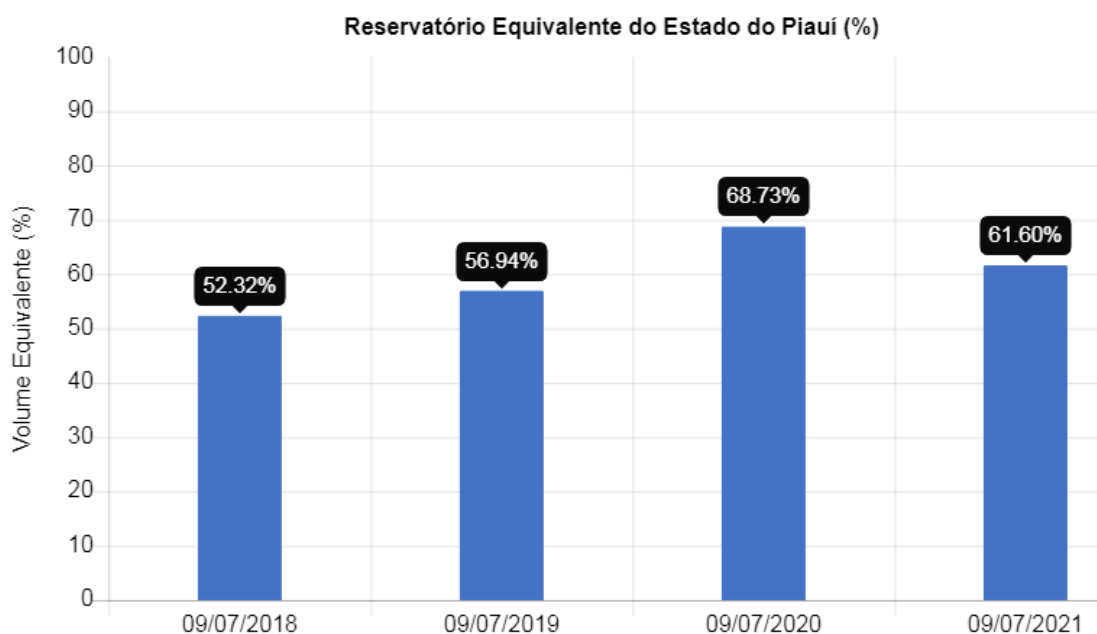
- Sem Informação Atualizada
- Sem dado de referência
- Abaixo da Permanência (90%)
- Normal (10% - 90%)
- Acima da permanência de 10%
- Estações que nunca tiveram transmissões

VOLUME DOS RESERVATÓRIOS EM 09/07/2021



Fonte: SEMAR-PI/ANA

EVOLUÇÃO DO VOLUME DOS RESERVATÓRIOS DO PIAUÍ (2018-2021)

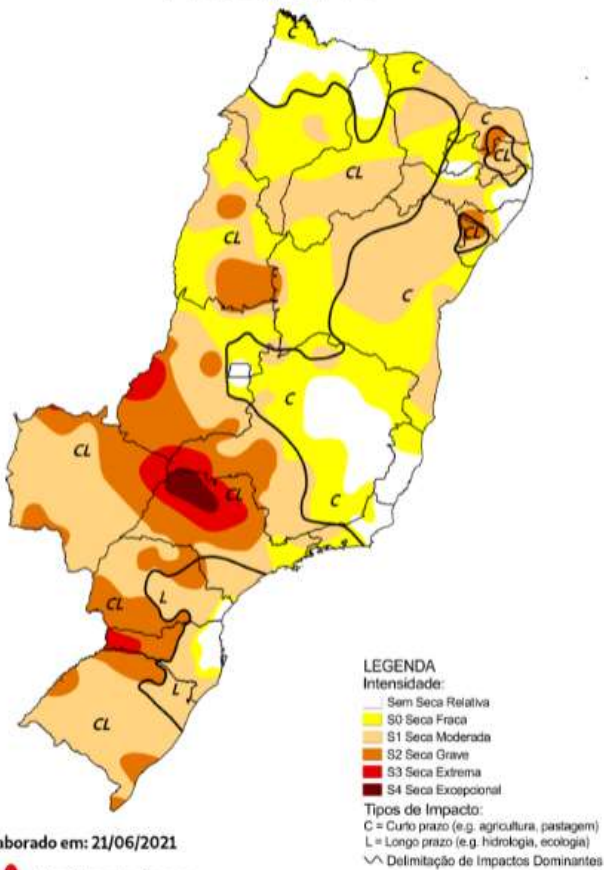


Fonte: ANA

MONITOR DE SECAS

No Piauí, em decorrência de chuvas abaixo da normalidade, houve discreto avanço da seca fraca (S0) no norte do estado e a intensificação da seca numa porção do leste (divisa com Ceará), onde a seca passou de fraca (S0) a moderada (S1). Os impactos são de curto prazo (C) no norte e de curto e longo prazo (CL) nas demais áreas.

Monitor de Secas Maio/2021



Monitor de Secas Abril/2021

