

# BOLETIM HIDROMETEOROLÓGICO



## Sala de Situação

Teresina, 2 de julho de 2021

## CHUVA, NÍVEL E VAZÃO NA BACIA HIDROGRÁFICA NAS ÚLTIMAS HORAS

### Chuva (mm)

Código	Nome	Data/Hora	Último	4h	8h	12h	24h	96h
34060000	RIBEIRO GONÇALVES	01/07/2021 15:45:00	0,0	0,0	0,0	0,0	0,0	0,0
34070000	SÍTIO DO VELHO	01/07/2021 15:45:00	0,0	0,0	0,0	0,0	0,0	0,0
34080000	FORMOSA DO URUCUÍ PRETO	01/07/2021 15:45:00	0,0	0,0	0,0	0,0	0,0	0,0
34090000	FAZENDA BANDEIRA	01/07/2021 15:45:00	0,0	0,0	0,0	0,0	0,0	0,0
34233000	REDEÇÃO DO GURGUÊIA	01/07/2021 15:45:00	0,0	0,0	0,0	0,0	0,0	0,2
34251000	CRISTINO CASTRO II	01/07/2021 15:30:00	0,0	0,0	0,0	0,0	0,0	0,0
34270000	BARRA DO LANCE	01/07/2021 15:45:00	0,0	0,0	0,0	0,0	0,0	0,0
34340000	PONTE DA ITAUEIRA	01/07/2021 15:45:00	0,0	0,0	0,0	0,0	0,0	0,0
34479000	FAZENDA TALHADA II	01/07/2021 15:45:00	0,0	0,0	0,0	0,0	0,0	0,0
34564000	SÃO JOÃO DO PIAUÍ	01/07/2021 15:15:00	0,0	0,0	0,0	0,0	0,0	0,0
34600000	FRANCISCO AYRES	01/07/2021 15:45:00	0,0	0,0	0,0	0,0	0,0	0,0
34660000	FAZENDA VENEZA	01/07/2021 15:45:00	0,0	0,0	0,0	0,0	0,0	0,2
34690000	TERESINA - CHESF	01/07/2021 15:45:00	0,0	0,0	0,0	0,0	0,0	0,0
34750000	FAZENDA BOA ESPERANÇA	01/07/2021 15:45:00	0,0	0,2	0,2	0,2	0,2	0,2
34770000	PRATA DO PIAUÍ	01/07/2021 15:15:00	0,0	0,0	0,0	0,0	0,0	0,0
34789000	FAZENDA CANTINHO II	01/07/2021 15:30:00	0,0	0,0	0,0	0,0	0,0	0,0
34879500	LUZILÂNDIA	01/07/2021 15:30:00	0,0	0,0	0,0	0,0	0,0	6,4
34930000	FAZENDA ALEGRIA	01/07/2021 15:45:00	0,0	0,0	0,0	0,0	0,0	0,4
34933000	PEDRA BRANCA	01/07/2021 15:45:00	0,0	0,0	0,0	0,0	0,0	0,0
34936000	PEDRINHAS	01/07/2021 15:45:00	0,0	0,0	0,0	0,0	0,0	0,0
34940000	ESPERANTINA	01/07/2021 15:45:00	0,0	0,0	0,0	0,0	0,0	0,0
34976000	PIRACURUCA	01/07/2021 15:45:00	0,0	0,0	0,0	0,0	0,0	0,0
34980000	TINGUIS	01/07/2021 15:45:00	0,0	0,0	0,0	0,0	0,0	0,0

Fonte: ANA (2020)

- Sem Informação Atualizada
- Sem Chuva
- Muito fraca (< 5mm)
- Fraca (>= 5 a 10mm)
- Moderada (>= 10 a 20mm)
- Forte (>= 20 a 40mm)
- Muito forte (>= 40mm)
- Estações que nunca tiveram transmissão

#### Informações úteis

- \* Os dados são disponibilizados no horário de Brasília sem considerar o horário de verão (UTC-3).
- \* A chuva é medida em mm, o nível em cm, e a vazão em m<sup>3</sup>/s.
- \* A situação apresentada refere à última hora transmitida.
- \* O prazo para considerar a informação atualizada é de 96 horas.
- \* Clicar nos elementos da legenda para filtrar as situações de referência.

### Nível (cm)

Código	Nome	Data/Hora	Último	4h	8h	12h	24h	96h
34070000	SÍTIO DO VELHO	30/06/2021 10:15:00	202,0	203,0	203,0	203,0	203,0	204,0
34090000	FAZENDA BANDEIRA	01/07/2021 15:45:00	326,0	327,0	327,0	327,0	327,0	327,0
34251000	CRISTINO CASTRO II	01/07/2021 15:30:00	195,0	195,0	195,0	195,0	196,0	201,0
34270000	BARRA DO LANCE	01/07/2021 15:45:00	136,0	137,0	136,0	137,0	139,0	148,0
34340000	PONTE DA ITAUEIRA	01/07/2021 15:45:00	179,0	178,0	175,0	176,0	180,0	183,0
34479000	FAZENDA TALHADA II	01/07/2021 15:45:00	178,0	178,0	179,0	179,0	180,0	182,0
34564000	SÃO JOÃO DO PIAUÍ	01/07/2021 15:15:00	25,0	26,0	26,0	26,0	25,0	25,0
34600000	FRANCISCO AYRES	01/07/2021 15:45:00	32,0	32,0	31,0	-	33,0	34,0
34660000	FAZENDA VENEZA	01/07/2021 15:45:00	136,0	136,0	136,0	136,0	136,0	-
34690000	TERESINA - CHESF	01/07/2021 15:45:00	188,0	183,0	180,0	182,0	187,0	187,0
34742000	BEBEDOURO	28/06/2021 07:01:00	159,0	-	-	-	160,0	162,0
34750000	FAZENDA BOA ESPERANÇA	01/07/2021 15:45:00	156,0	157,0	157,0	158,0	158,0	165,0
34770000	PRATA DO PIAUÍ	01/07/2021 15:15:00	36,0	35,0	35,0	35,0	38,0	28,0
34789000	FAZENDA CANTINHO II	01/07/2021 15:30:00	112,0	112,0	112,0	112,0	112,0	114,0
34879500	LUZILÂNDIA	01/07/2021 15:30:00	115,0	115,0	115,0	115,0	115,0	118,0
34930000	FAZENDA ALEGRIA	01/07/2021 15:45:00	122,0	122,0	122,0	122,0	123,0	123,0
34933000	PEDRA BRANCA	01/07/2021 15:45:00	159,0	157,0	159,0	158,0	159,0	159,0
34936000	PEDRINHAS	01/07/2021 15:45:00	322,0	322,0	322,0	322,0	322,0	323,0
34940000	ESPERANTINA	01/07/2021 15:45:00	334,0	334,0	334,0	334,0	336,0	340,0
34976000	PIRACURUCA	01/07/2021 15:45:00	244,0	244,0	243,0	244,0	246,0	252,0
34979000	SANGRADOURO	28/06/2021 07:01:00	78,0	-	-	-	94,0	80,0
34980000	TINGUIS	01/07/2021 15:45:00	204,0	204,0	205,0	205,0	206,0	211,0

Fonte: ANA (2020)

- Sem informação Atualizada
- Sem dado de referência
- Abaixo da cota de déficit hídrico da permanência de 90%
- Estado normal
- Acima da cota de emergência de 10%
- Acima da cota de alerta
- Acima da cota de emergência
- Rio Cortado (-200,1)
- Rio Seco (-200,2)
- Estações que nunca tiveram transmissões

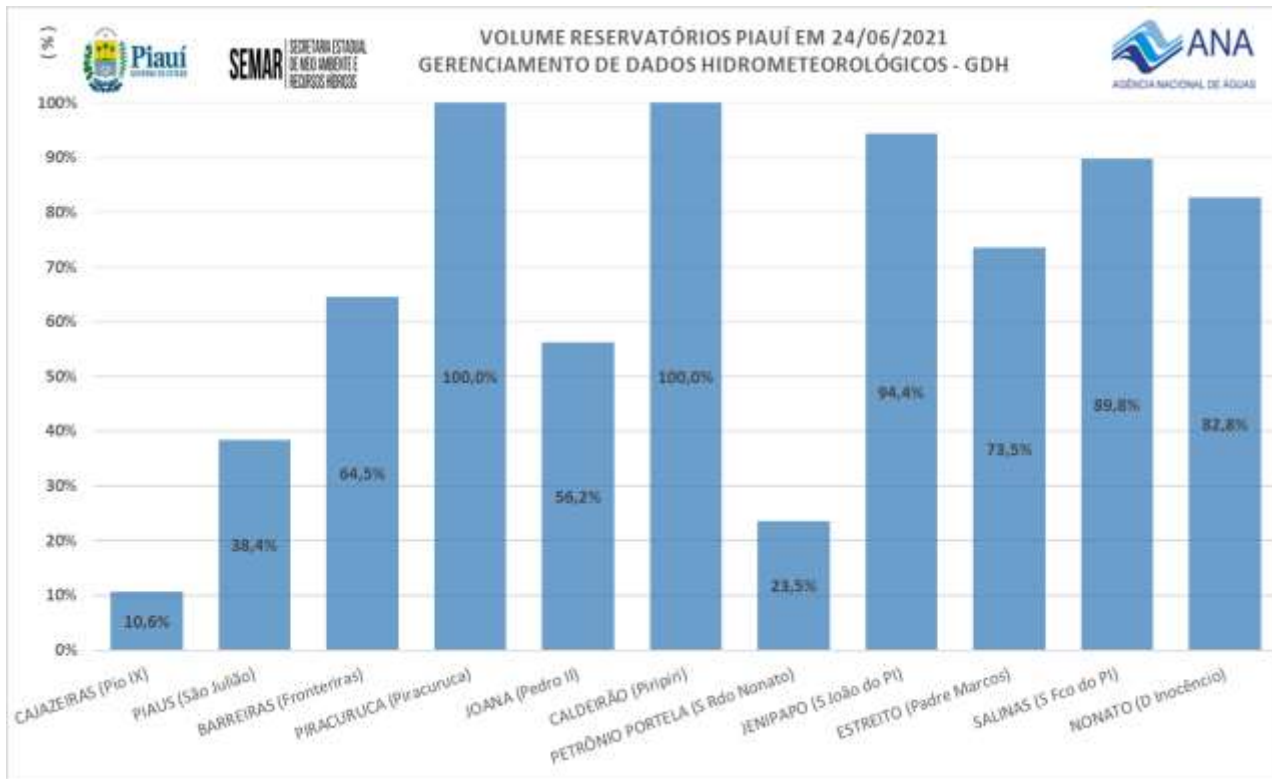
**Vazão (m<sup>3</sup>/s)**

Código	Nome	Data/Hora	Último	4h	8h	12h	24h	96h
34070000	SÍTIO DO VELHO	30/06/2021 10:15:00	129,9	131,5	131,5	131,5	131,5	133,0
34090000	FAZENDA BANDEIRA	01/07/2021 15:45:00	23,6	23,8	23,8	23,8	23,8	23,8
34251000	CRISTINO CASTRO II	01/07/2021 15:30:00	5,2	5,2	5,2	5,2	5,3	5,5
34270000	BARRA DO LANCE	01/07/2021 15:45:00	7,1	7,3	7,1	7,3	7,6	9,3
34340000	PONTE DA ITAUEIRA	01/07/2021 15:45:00	0,0	0,0	0,0	0,0	0,0	0,0
34479000	FAZENDA TALHADA II	01/07/2021 15:45:00	0,2	0,2	0,2	0,2	0,2	0,3
34564000	SÃO JOÃO DO PIAUÍ	01/07/2021 15:15:00	0,8	0,8	0,8	0,8	0,8	0,8
34600000	FRANCISCO AYRES	01/07/2021 15:45:00	0,0	0,0	0,0	-	0,0	0,1
34660000	FAZENDA VENEZA	01/07/2021 15:45:00	266,7	266,7	266,7	266,7	266,7	-
34690000	TERESINA - CHESF	01/07/2021 15:45:00	265,4	253,3	246,2	250,9	262,9	262,9
34750000	FAZENDA BOA ESPERANÇA	01/07/2021 15:45:00	0,0	0,0	0,0	0,0	0,0	0,0
34770000	PRATA DO PIAUÍ	01/07/2021 15:15:00	3,0	2,9	2,9	2,9	3,3	2,0
34789000	FAZENDA CANTINHO II	01/07/2021 15:30:00	2,8	2,8	2,8	2,8	2,8	3,1
34879500	LUZILÂNDIA	01/07/2021 15:30:00	232,8	232,8	232,8	232,8	232,8	238,1
34930000	FAZENDA ALEGRIA	01/07/2021 15:45:00	0,0	0,0	0,0	0,0	0,0	0,0
34940000	ESPERANTINA	01/07/2021 15:45:00	3,2	3,2	3,2	3,2	4,5	7,6
34976000	PIRACURUCA	01/07/2021 15:45:00	3,7	3,7	3,5	3,7	4,1	5,6
34990000	TRACUTE	01/07/2021 15:45:00	10,0	10,0	10,0	10,0	10,0	10,0

Fonte: ANA (2020)

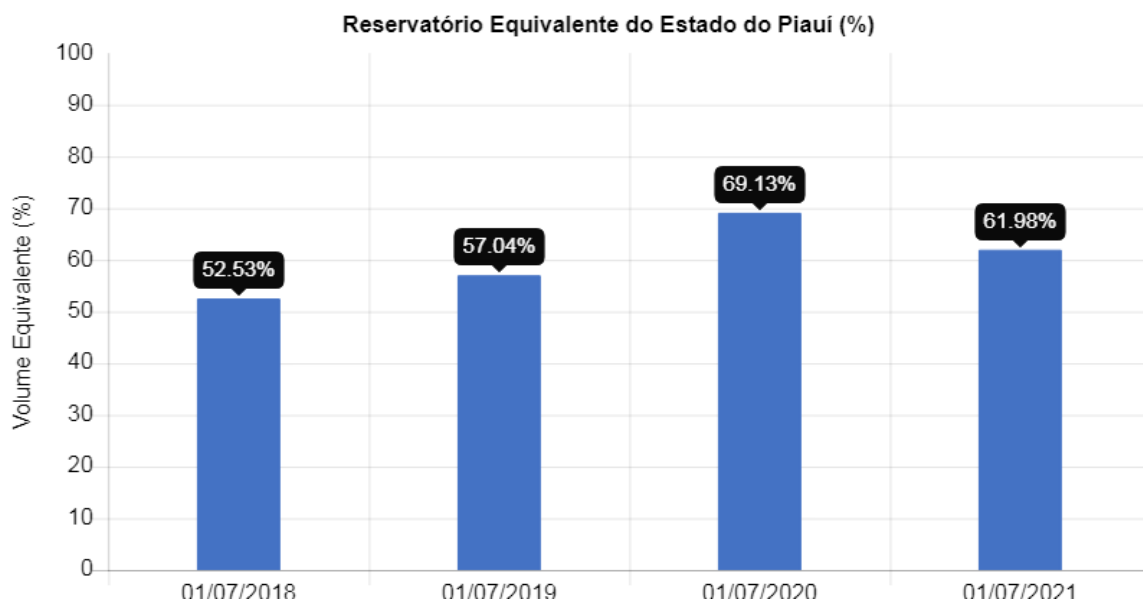
- Sem informação Atualizada
- Sem dado de referência
- Abaixo da Permanência (90%)
- Normal (10% - 90%)
- Acima da permanência de 10%
- Estações que nunca tiveram transmissões

**VOLUME DOS RESERVATÓRIOS EM 18/06/2021**



Fonte: SEMAR-PI/ANA

**EVOLUÇÃO DO VOLUME DOS RESERVATÓRIOS DO PIAUÍ (2018-2021)**

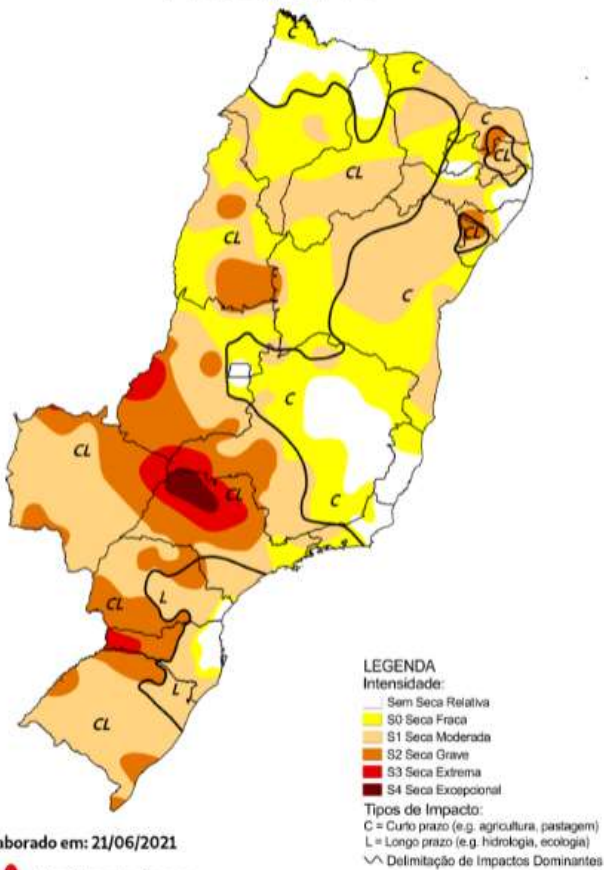


Fonte: ANA

## MONITOR DE SECAS

No Piauí, em decorrência de chuvas abaixo da normalidade, houve discreto avanço da seca fraca (S0) no norte do estado e a intensificação da seca numa porção do leste (divisa com Ceará), onde a seca passou de fraca (S0) a moderada (S1). Os impactos são de curto prazo (C) no norte e de curto e longo prazo (CL) nas demais áreas.

### Monitor de Secas Maio/2021



### Monitor de Secas Abril/2021

