

BOLETIM HIDROMETEOROLÓGICO



Sala de Situação

Teresina, 3 de junho de 2021

CHUVA, NÍVEL E VAZÃO NA BACIA HIDROGRÁFICA NAS ÚLTIMAS HORAS

Chuva (mm)

Código	Nome	Data/Hora	Último	4h	8h	12h	24h	96h
34060000	RIBEIRO GONÇALVES	03/06/2021 09:45:00	0,0	0,0	0,0	0,0	0,0	0,0
34080000	FORMOSA DO URUCUÍ PRETO	03/06/2021 10:45:00	0,0	0,0	0,0	0,0	0,0	0,0
34090000	FAZENDA BANDEIRA	03/06/2021 10:45:00	0,0	0,0	0,0	0,0	0,0	0,0
34233000	REDEÇÃO DO GURGUÊTA	03/06/2021 10:45:00	0,0	0,0	0,0	0,0	0,0	0,2
34251000	CRISTINO CASTRO II	03/06/2021 11:30:00	0,0	0,0	0,0	0,0	0,0	0,0
34270000	BARRA DO LANCE	03/06/2021 10:45:00	0,0	0,0	0,0	0,0	0,0	0,0
34340000	PONTE DA ITAUEIRA	03/06/2021 10:45:00	0,0	0,0	0,0	0,0	0,0	0,0
34479000	FAZENDA TALHADA II	03/06/2021 10:45:00	0,0	0,0	0,0	0,0	0,0	0,0
34564000	SÃO JOÃO DO PIAUÍ	03/06/2021 11:15:00	0,0	0,0	0,0	0,0	0,0	0,0
34600000	FRANCISCO AYRES	03/06/2021 10:45:00	0,0	0,0	0,0	0,0	0,0	2,2
34660000	FAZENDA VENEZA	03/06/2021 10:45:00	0,0	0,0	0,0	0,0	0,0	3,0
34690000	TERESINA - CHESF	03/06/2021 10:45:00	0,0	0,0	3,6	3,6	3,6	3,6
34750000	FAZENDA BOA ESPERANÇA	03/06/2021 10:45:00	0,0	0,0	0,0	0,0	0,4	0,8
34770000	PRATA DO PIAUÍ	03/06/2021 11:15:00	0,0	0,0	0,0	0,0	0,0	0,0
34789000	FAZENDA CANTINHO II	03/06/2021 10:30:00	0,0	0,0	6,4	6,4	6,4	6,4
34879500	LUZILÂNDIA	03/06/2021 11:30:00	0,0	0,0	0,0	0,0	0,0	0,4
34930000	FAZENDA ALEGRIA	03/06/2021 10:45:00	0,0	0,0	0,0	0,0	0,0	0,2
34933000	PEDRA BRANCA	03/06/2021 10:45:00	0,0	0,0	0,0	0,0	0,0	0,0
34936000	PEDRINHAS	03/06/2021 10:45:00	0,0	5,4	5,4	5,4	5,4	5,4
34940000	ESPERANTINA	03/06/2021 10:45:00	0,0	0,0	0,0	0,0	0,0	0,0
34976000	PIRACURUCA	03/06/2021 10:45:00	0,0	0,0	0,0	0,0	0,2	34,4
34980000	TINGUIS	03/06/2021 10:45:00	0,0	0,0	0,0	0,0	0,0	0,0

Fonte: ANA (2020)

- Sem Informação Atualizada
- Sem Chuva
- Muito fraca (< 5mm)
- Fraca (>= 5 a 10mm)
- Moderada (>= 10 a 20mm)
- Forte (>= 20 a 40mm)
- Muito forte (>= 40mm)
- Estações que nunca tiveram transmissões

Informações úteis

- * Os dados são disponibilizados no horário de Brasília sem considerar o horário de verão (UTC-3).
- * A chuva é medida em mm, o nível em cm, e o vazão em m3/s.
- * A situação apresentada refere à última hora transmitida.
- * O prazo para considerar a informação atualizada é de 96 horas.
- * Clicar nos elementos da legenda para filtrar as situações de referência.

Nível (cm)

Código	Nome	Data/Hora	Último	4h	8h	12h	24h	96h
34060000	RIBEIRO GONÇALVES	01/06/2021 17:00:00	280,0	-	-	-	280,0	283,0
34090000	FAZENDA BANDEIRA	03/06/2021 10:45:00	337,0	338,0	338,0	338,0	339,0	340,0
34251000	CRISTINO CASTRO II	03/06/2021 11:30:00	258,0	258,0	259,0	260,0	261,0	276,0
34270000	BARRA DO LANCE	03/06/2021 10:45:00	188,0	188,0	188,0	189,0	189,0	193,0
34340000	PONTE DA ITAUEIRA	03/06/2021 10:45:00	206,0	205,0	205,0	205,0	208,0	211,0
34479000	FAZENDA TALHADA II	03/06/2021 10:45:00	190,0	192,0	192,0	192,0	193,0	194,0
34564000	SÃO JOÃO DO PIAUÍ	03/06/2021 11:15:00	26,0	24,0	24,0	23,0	26,0	24,0
34600000	FRANCISCO AYRES	03/06/2021 10:45:00	51,0	51,0	51,0	52,0	54,0	58,0
34660000	FAZENDA VENEZA	03/06/2021 10:45:00	145,0	144,0	144,0	143,0	143,0	144,0
34690000	TERESINA - CHESF	03/06/2021 10:45:00	188,0	188,0	189,0	192,0	189,0	189,0
34742000	BEBEDOURO	31/05/2021 17:01:00	176,0	-	-	-	178,0	180,0
34750000	FAZENDA BOA ESPERANÇA	03/06/2021 10:45:00	165,0	166,0	166,0	166,0	167,0	172,0
34770000	PRATA DO PIAUÍ	03/06/2021 11:15:00	54,0	51,0	48,0	44,0	46,0	52,0
34789000	FAZENDA CANTINHO II	03/06/2021 11:30:00	134,0	134,0	134,0	134,0	135,0	140,0
34879500	LUZILÂNDIA	03/06/2021 11:30:00	132,0	132,0	132,0	132,0	133,0	139,0
34930000	FAZENDA ALEGRIA	03/06/2021 10:45:00	131,0	132,0	132,0	132,0	132,0	136,0
34933000	PEDRA BRANCA	03/06/2021 10:45:00	170,0	170,0	170,0	171,0	171,0	173,0
34936000	PEDRINHAS	03/06/2021 10:45:00	326,0	326,0	326,0	326,0	326,0	328,0
34940000	ESPERANTINA	03/06/2021 10:45:00	328,0	329,0	329,0	329,0	329,0	344,0
34976000	PIRACURUCA	03/06/2021 10:45:00	237,0	237,0	237,0	237,0	239,0	240,0
34979000	SANGRADOURO	31/05/2021 17:01:00	80,0	-	-	-	80,0	80,0
34980000	TINGUIS	03/06/2021 10:45:00	203,0	204,0	204,0	204,0	204,0	208,0

Fonte: ANA (2020)

- Sem informação atualizada
- Sem dados de referência
- Abaixo da cota de déficit máximo de permanência de 90%
- Estado normal
- Acima da cota de atenção ou de permanência de 10%
- Acima da cota de alerta
- Acima da cota de emergência
- Rio Cortado (-NNN,1)
- Rio Seco (-999,2)
- Estações que nunca tiveram transmissões

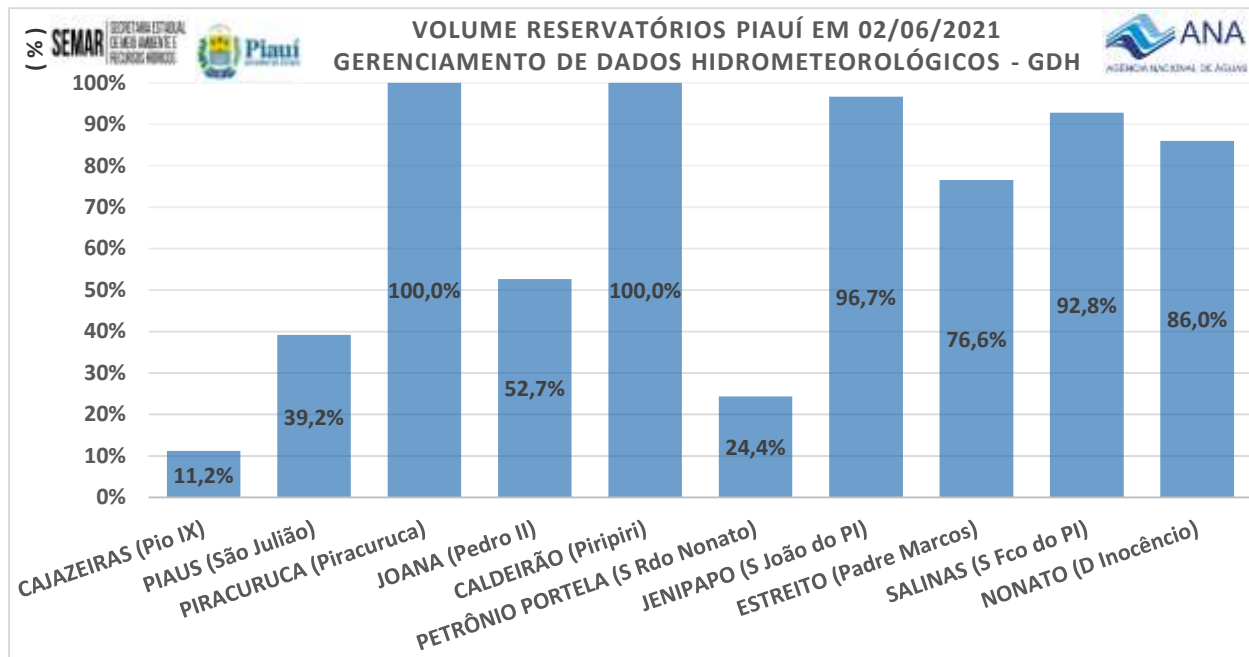
Vazão (m³/s)

Código	Nome	Data/Hora	Último	4h	8h	12h	24h	96h
34090000	FAZENDA BANDEIRA	03/06/2021 10:45:00	26.3	26.5	26.5	26.5	26.8	27.0
34251000	CRISTINO CASTRO II	03/06/2021 11:30:00	8.4	8.4	8.5	8.5	8.6	9.4
34270000	BARRA DO LANCE	03/06/2021 11:45:00	21.7	21.3	21.3	21.7	21.7	23.5
34340000	PONTE DA ITAUEIRA	03/06/2021 10:45:00	0.0	0.0	0.0	0.0	0.0	0.0
34479000	FAZENDA TALHADA II	03/06/2021 10:45:00	0.6	0.7	0.7	0.7	0.8	0.9
34564000	SÃO JOÃO DO PIAUÍ	03/06/2021 11:15:00	0.8	0.8	0.8	0.7	0.8	0.8
34600000	FRANCISCO AYRES	03/06/2021 11:45:00	0.8	0.7	0.7	0.8	0.9	1.5
34660000	FAZENDA VENEZA	03/06/2021 10:45:00	287.0	284.7	284.7	282.4	282.4	284.7
34690000	TERESINA - CHESF	03/06/2021 10:45:00	265.4	265.4	267.8	275.2	267.8	267.8
34750000	FAZENDA BOA ESPERANÇA	03/06/2021 10:45:00	0.0	0.0	0.0	0.0	0.0	0.3
34770000	PRATA DO PIAUÍ	03/06/2021 11:15:00	6.4	5.7	5.1	4.4	4.7	6.0
34789000	FAZENDA CANTINHO II	03/06/2021 11:30:00	6.9	6.9	6.9	6.9	7.2	8.4
34879500	LUZILÂNDIA	03/06/2021 11:30:00	264.2	264.2	264.2	264.2	266.1	277.8
34930000	FAZENDA ALEGRIA	03/06/2021 10:45:00	0.0	0.0	0.0	0.0	0.0	0.0
34940000	ESPERANTINA	03/06/2021 11:45:00	6.0	6.8	6.8	6.0	7.6	12.1
34976000	PIRACURUCA	03/06/2021 10:45:00	0.0	0.0	0.0	0.0	1.7	2.9
34980000	TINGUIS	03/06/2021 10:45:00	17.0	19.0	19.0	19.0	19.0	26.1

Fonte: ANA (2020)

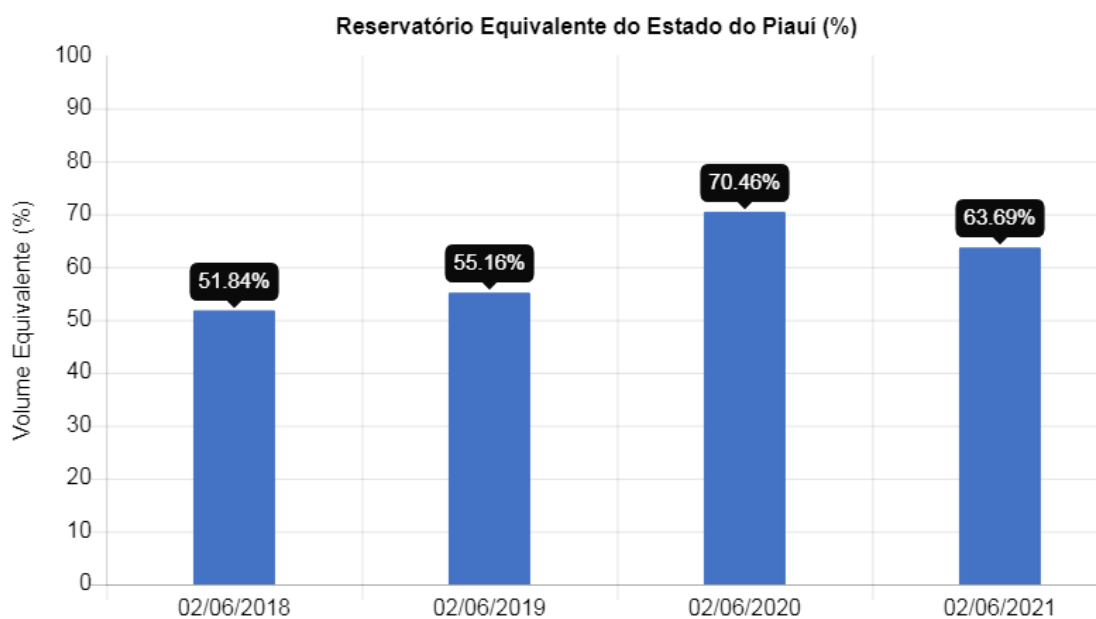
- Sem Informação Atualizada
- Sem dado de referência
- Abaixo da Permanência (90%)
- Normal (10% - 90%)
- Acima da permanência de 10%
- Estações que nunca tiveram transmissões

VOLUME DOS RESERVATÓRIOS EM 02/06/2021



Fonte: SEMAR-PI/ANA

EVOLUÇÃO DO VOLUME DOS RESERVATÓRIOS DO PIAUÍ (2018-2021)

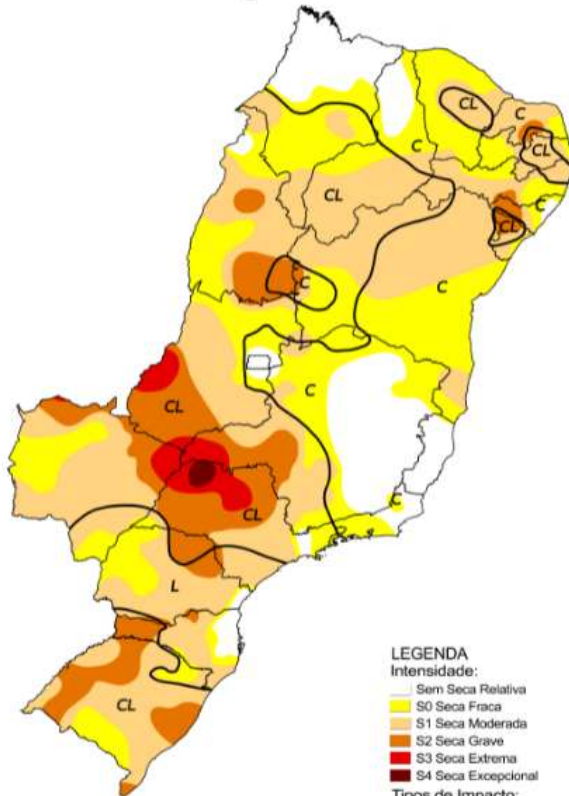


Fonte: ANA

MONITOR DE SECAS

No Piauí, em abril de 2021, houve recuo da seca moderada (S1) no sul do estado, devido às anomalias positivas de precipitação nos últimos meses. Os impactos continuam de curto e longo prazo (CL) no centro-sul, e de curto prazo (C) nas demais áreas.

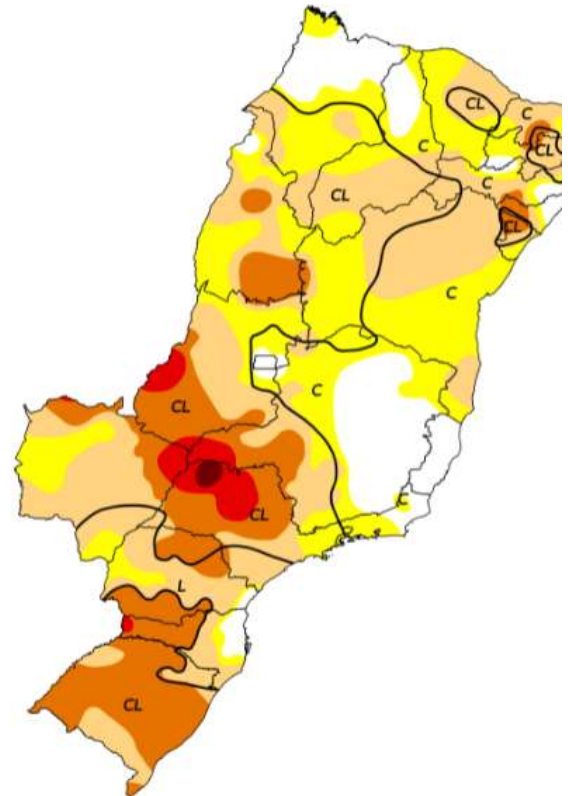
Monitor de Secas Março/2021



Elaborado em: 19/04/2021

Monitor de Secas

Monitor de Secas Abril/2021



Elaborado em: 20/05/2021

Monitor de Secas

LEGENDA

Intensidade:

- Sem Seca Relativa
- S0 Seca Fraca
- S1 Seca Moderada
- S2 Seca Grave
- S3 Seca Extrema
- S4 Seca Excepcional

Tipos de Impacto:

- C = Curto prazo (e.g. agricultura, pastagem)
- L = Longo prazo (e.g. hidrologia, ecologia)
- ∖ Delimitação de Impactos Dominantes