

BOLETIM HIDROMETEOROLÓGICO



Sala de Situação

Teresina, 21 de maio de 2021

CHUVA, NÍVEL E VAZÃO NA BACIA HIDROGRÁFICA NAS ÚLTIMAS HORAS

Relatório dos Últimos Dados

Chuva (mm)

Código	Nome	Data/Hora	Último	4h	8h	12h	24h	96h
34060000	RIBEIRO GONÇALVES	21/05/2021 07:45:00	0,0	0,0	0,0	0,0	0,0	0,0
34070000	SÍTIO DO VELHO	23/09/2020 10:45:00	0,0	0,0	0,0	0,0	0,0	0,0
34080000	FORMOSA DO URUÇUÍ PRETO	21/05/2021 07:45:00	0,0	0,0	0,0	0,0	0,0	0,0
34090000	FAZENDA BANDEIRA	21/05/2021 07:45:00	0,0	0,0	0,0	0,0	0,0	0,0
34233000	REDEÇÃO DO GURGUÉIA	21/05/2021 07:45:00	0,0	0,2	0,2	0,2	0,2	0,4
34251000	CRISTINO CASTRO II	21/05/2021 08:30:00	0,0	0,0	0,0	0,0	0,0	0,0
34270000	BARRA DO LANCE	21/05/2021 07:45:00	0,0	0,0	0,0	0,0	0,0	0,0
34340000	PONTE DA ITAUEIRA	21/05/2021 07:45:00	0,0	0,0	0,0	0,0	0,0	0,2
34471000	SANTA CRUZ DO PIAUÍ II	07/02/2020 09:00:00	0,0	0,0	0,0	0,0	0,0	21,2
34479000	FAZENDA TALHADA II	21/05/2021 07:45:00	0,0	0,0	0,0	0,0	0,0	0,0
34564000	SÃO JOÃO DO PIAUÍ	21/05/2021 08:15:00	0,0	0,0	0,0	0,0	0,0	0,0
34600000	FRANCISCO AYRES	21/05/2021 07:45:00	0,0	0,0	0,0	0,0	0,0	0,0
34660000	FAZENDA VENEZA	21/05/2021 07:45:00	0,0	0,0	1,4	1,4	1,4	2,6
34690000	TERESINA - CHESF	21/05/2021 06:45:00	0,0	0,0	0,0	0,0	0,0	0,0
34742000	BEBEDOURO	26/02/2021 03:00:00	0,0	0,0	0,0	0,0	0,0	11,4
34750000	FAZENDA BOA ESPERANÇA	21/05/2021 07:45:00	0,0	0,0	0,0	0,0	0,0	0,0
34770000	PRATA DO PIAUÍ	21/05/2021 08:15:00	0,0	0,0	0,0	29,4	29,4	29,4
34789000	FAZENDA CANTINHO II	21/05/2021 08:30:00	0,0	0,0	0,0	0,0	0,0	1,0
34800000	TERESINA - CEA	06/07/2019 09:00:00	0,0	0,0	0,0	0,0	0,0	0,0
34879500	LUZILÂNDIA	21/05/2021 08:30:00	0,0	0,0	0,0	0,0	0,0	0,2
34930000	FAZENDA ALEGRIA	21/05/2021 07:45:00	0,0	0,0	0,0	0,0	0,0	0,0
34933000	PEDRA BRANCA	21/05/2021 07:45:00	0,0	0,0	0,0	0,0	0,0	0,0
34936000	PEDRINHAS	21/05/2021 07:45:00	0,0	0,2	0,2	7,4	7,4	7,8
34940000	ESPERANTINA	21/05/2021 07:45:00	0,0	0,0	0,0	0,0	0,0	0,2
34976000	PIRACURUCA	21/05/2021 07:45:00	0,0	0,2	0,2	0,2	1,6	1,6
34979000	SANGRADOURO	05/02/2021 15:15:00	0,0	0,0	0,0	0,0	0,0	0,0
34980000	TINGUIS	21/05/2021 07:45:00	0,0	0,0	0,0	0,0	0,0	0,0

Fonte: ANA (2020)

- Sem Informação Atualizada
- Sem Chuva
- Muito fraca (<= 5mm)
- Fraca (> = 5 a 10mm)
- Moderada (> = 10 a 20mm)
- Forte (> = 20 a 40mm)
- Muito forte (> = 40mm)
- Estações que nunca tiveram transmissões

Informações úteis

* Os dados são disponibilizados no horário de Brasília sem considerar o horário de verão (UTC-3).
 * A chuva é medida em mm, o nível em cm, e a vazão em m³/s.
 * A situação apresentada refere à última hora transmitida.
 * O prazo para considerar a informação atualizada é de 96 horas.
 * Clicar nos elementos da legenda para filtrar as situações de referência.

Nível (cm)

Nome	Data/Hora	Último	4h	8h	12h	24h	96h
FAZENDA BANDEIRA	21/05/2021 07:45:00	355.0	355.0	356.0	-	357.0	362.0
REDENÇÃO DO GURGUÉIA	21/05/2021 07:45:00	291.0	245.0	248.0	254.0	294.0	286.0
CRISTINO CASTRO II	21/05/2021 08:30:00	410.0	414.0	418.0	421.0	429.0	444.0
BARRA DO LANCE	21/05/2021 07:45:00	209.0	209.0	210.0	-	211.0	221.0
PONTE DA ITAUEIRA	21/05/2021 07:45:00	219.0	219.0	220.0	221.0	220.0	221.0
FAZENDA TALHADA II	21/05/2021 07:45:00	204.0	205.0	205.0	-	206.0	210.0
SÃO JOÃO DO PIAUÍ	21/05/2021 08:15:00	25.0	25.0	28.0	-	25.0	25.0
FRANCISCO AYRES	21/05/2021 07:45:00	82.0	83.0	83.0	84.0	85.0	97.0
FAZENDA VENEZA	21/05/2021 07:45:00	149.0	149.0	149.0	-	150.0	153.0
TERESINA - CHESF	21/05/2021 06:45:00	194.0	196.0	196.0	-	195.0	198.0
FAZENDA BOA ESPERANÇA	21/05/2021 07:45:00	186.0	187.0	188.0	-	188.0	186.0
PRATA DO PIAUÍ	21/05/2021 08:15:00	77.0	76.0	77.0	-	82.0	93.0
FAZENDA CANTINHO II	21/05/2021 08:30:00	179.0	182.0	185.0	189.0	204.0	203.0
LUZILÂNDIA	21/05/2021 08:30:00	185.0	184.0	184.0	-	186.0	203.0
FAZENDA ALEGRIA	21/05/2021 07:45:00	163.0	163.0	164.0	164.0	167.0	189.0
PEDRA BRANCA	21/05/2021 07:45:00	193.0	194.0	194.0	-	197.0	211.0
PEDRINHAS	21/05/2021 07:45:00	334.0	334.0	335.0	-	335.0	340.0
ESPERANTINA	21/05/2021 07:45:00	370.0	371.0	372.0	-	376.0	405.0
PIRACURUCA	21/05/2021 07:45:00	254.0	255.0	256.0	257.0	257.0	267.0
TINGUIS	21/05/2021 07:45:00	227.0	228.0	230.0	-	231.0	251.0

Fonte: ANA (2020)

- Sem informação Atualizada
- Sem dado de referência
- Abaixo da cota de referência inferior de permanência de 90%
- Estado normal
- Acima da cota de atenção ou da permanência de 10%
- Acima da cota de alerta
- Acima da cota de emergência
- Rio Cortado (-999,1)
- Rio Seco (-999,2)
- Estações que nunca tiveram transmissões



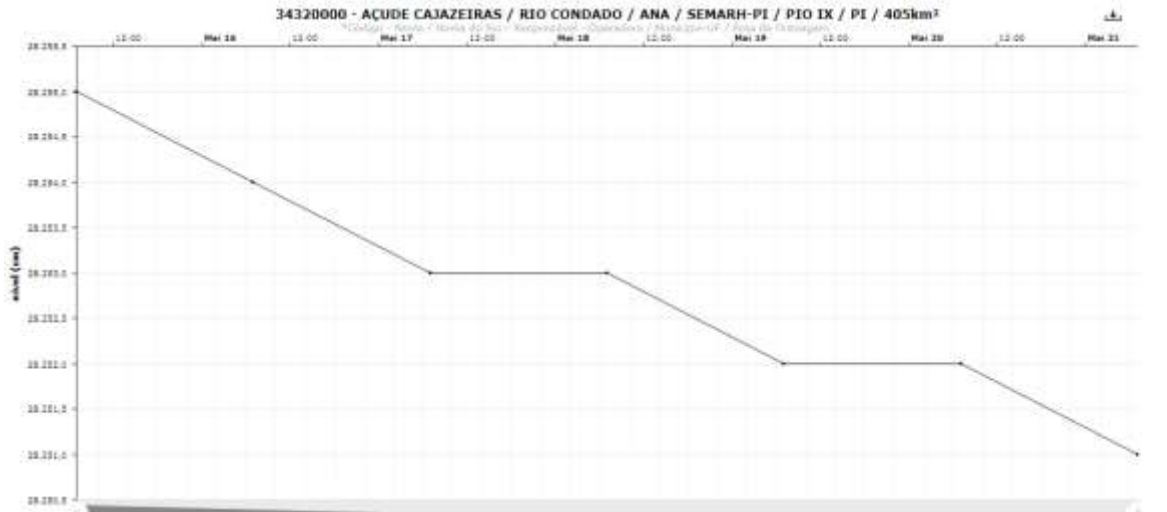
Vazão (m³/s)

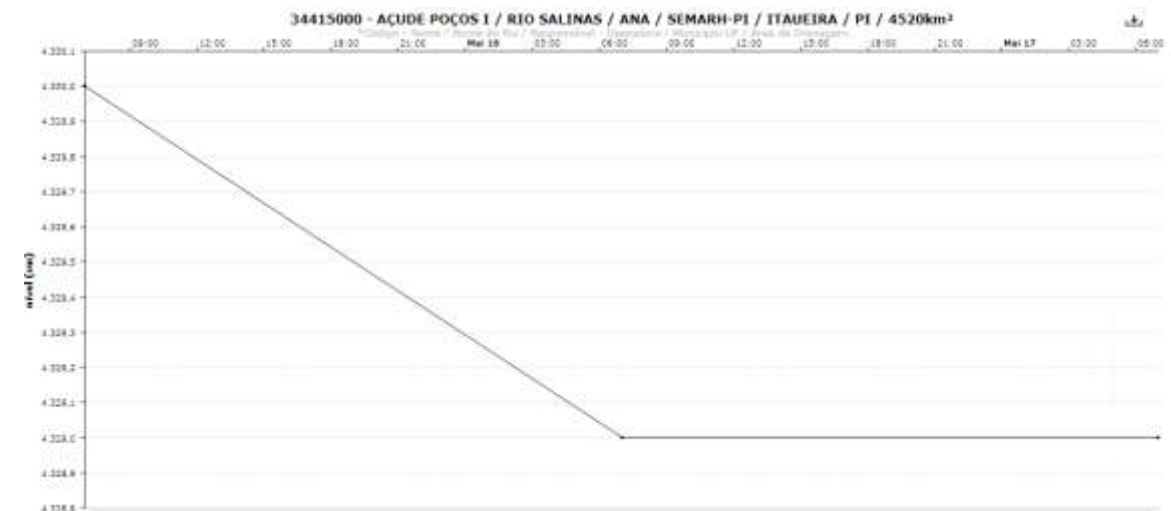
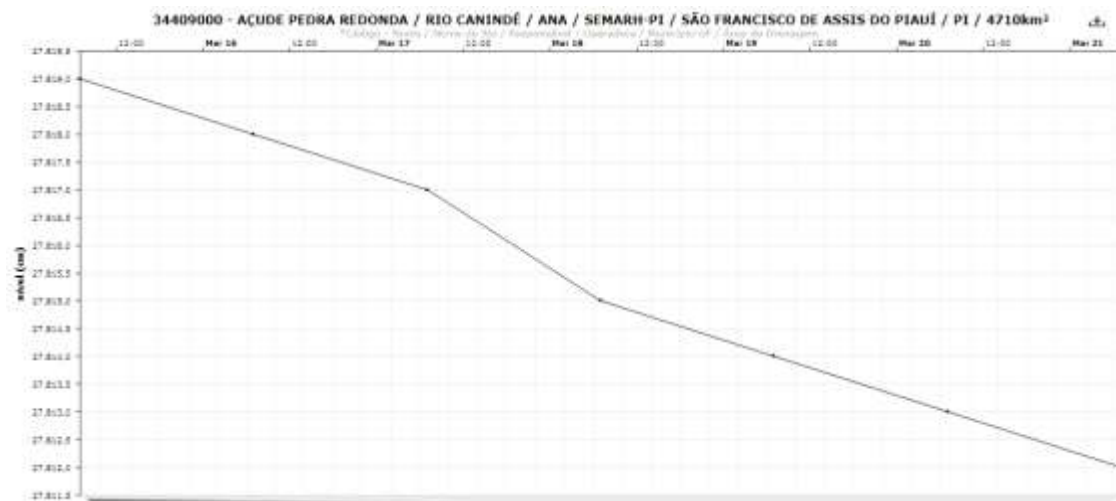

Nome	Data/Hora	Último	4h	8h	12h	24h	96h
FAZENDA BANDEIRA	21/05/2021 07:45:00	30.9	30.9	31.1	-	31.4	32.7
REDENÇÃO DO GURGUÉIA	21/05/2021 07:45:00	29.1	15.8	16.5	18.1	30.1	27.4
CRISTINO CASTRO II	21/05/2021 08:30:00	17.4	17.7	17.9	18.1	18.7	23.8
BARRA DO LANCE	21/05/2021 07:45:00	31.6	31.6	32.1	-	32.6	38.3
PONTE DA ITAUEIRA	21/05/2021 07:45:00	0.3	0.3	0.3	0.5	0.3	0.5
FAZENDA TALHADA II	21/05/2021 07:45:00	1.7	1.8	1.8	-	1.9	2.4
SÃO JOÃO DO PIAUÍ	21/05/2021 08:15:00	0.8	0.8	0.9	-	0.8	0.8
FRANCISCO AYRES	21/05/2021 07:45:00	6.4	6.6	6.6	6.8	7.0	9.3
FAZENDA VENEZA	21/05/2021 07:45:00	296.2	296.2	296.2	-	298.6	305.6
TERESINA - CHESF	21/05/2021 06:45:00	280.2	285.3	285.3	-	282.7	290.4
FAZENDA BOA ESPERANÇA	21/05/2021 07:45:00	3.1	3.4	3.7	-	3.7	3.1
PRATA DO PIAUÍ	21/05/2021 08:15:00	12.9	12.6	12.9	-	14.7	19.1
FAZENDA CANTINHO II	21/05/2021 08:30:00	32.1	34.8	37.6	41.4	56.9	55.9
LUZILÂNDIA	21/05/2021 08:30:00	376.8	374.5	374.5	-	379.2	420.2
FAZENDA ALEGRIA	21/05/2021 07:45:00	3.0	3.0	3.4	3.4	4.3	14.2
ESPERANTINA	21/05/2021 07:45:00	37.3	38.5	39.6	-	44.1	80.0
PIRACURUCA	21/05/2021 07:45:00	6.2	6.5	6.8	7.1	7.1	10.6
TINGUIS	21/05/2021 07:45:00	69.0	71.6	76.9	-	79.6	140.1


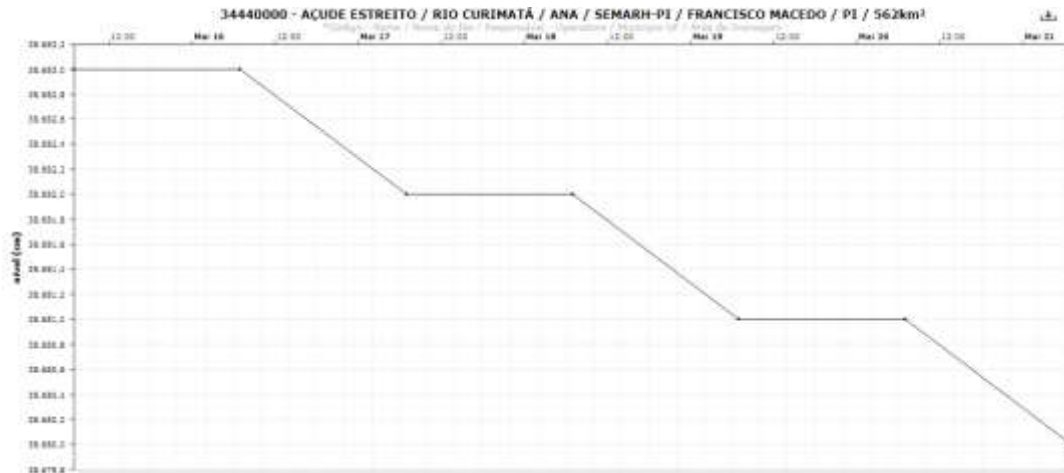
Fonte: ANA (2020)


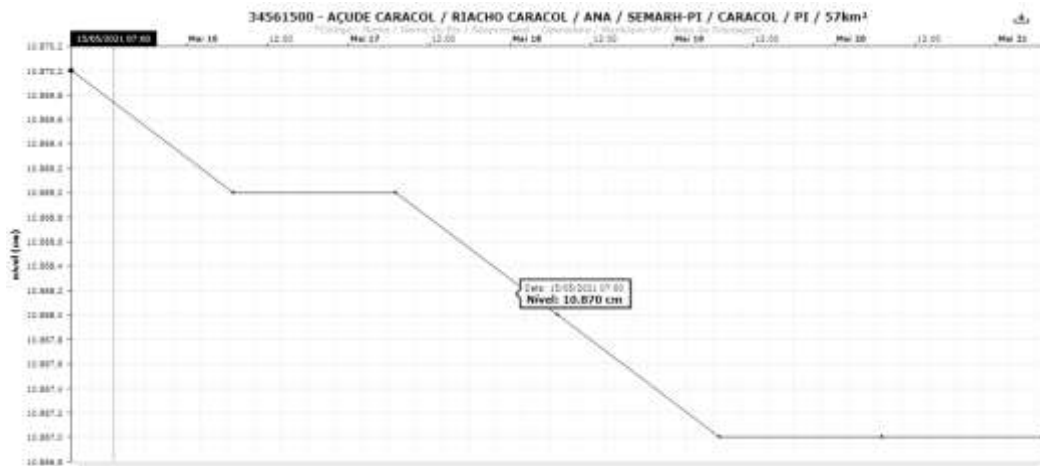
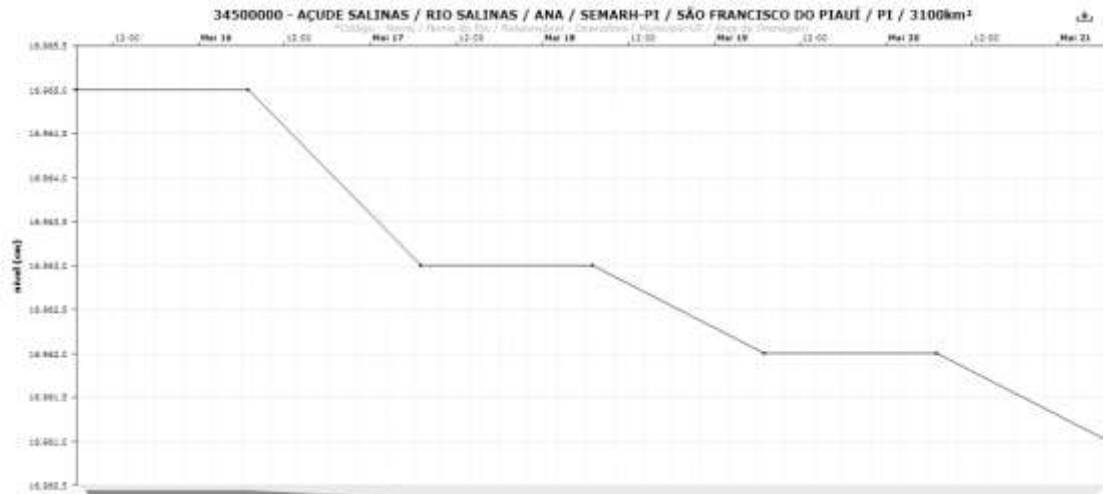
- Sem informação Atualizada
- Sem dado de referência
- Abaixo da Permanência (90%)
- Normal (10% - 90%)
- Acima da permanência de 10%
- Estações que nunca tiveram transmissões

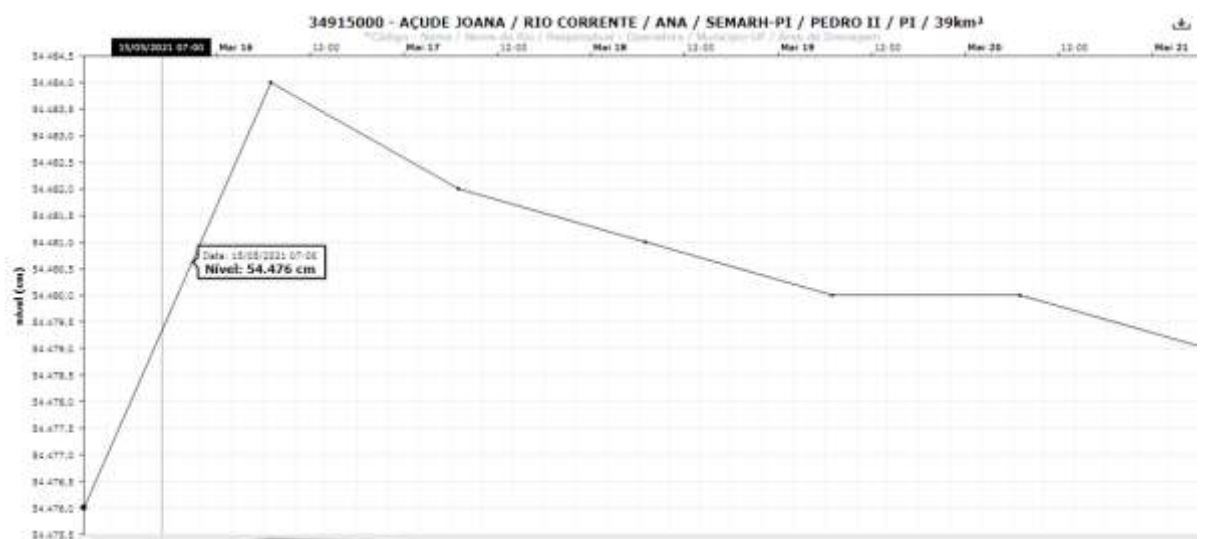


EVOLUÇÃO DO NÍVEL DAS BARRAGENS ENTRE 17/04/2021 E 17/05/2021


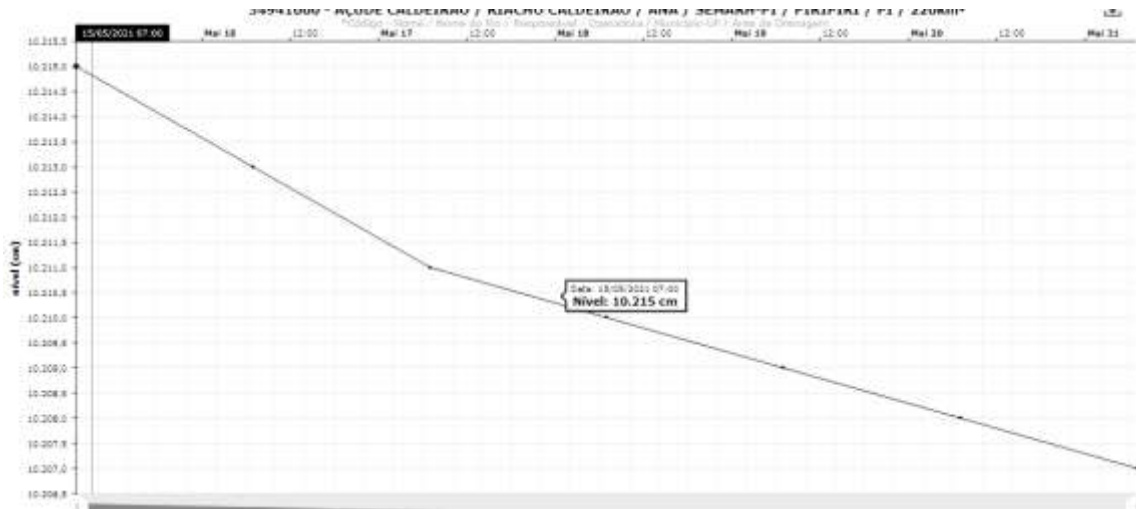






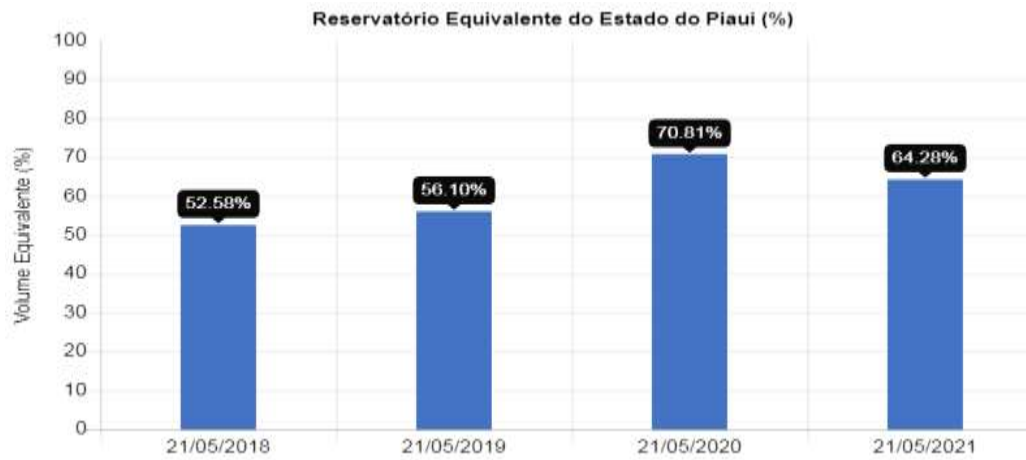






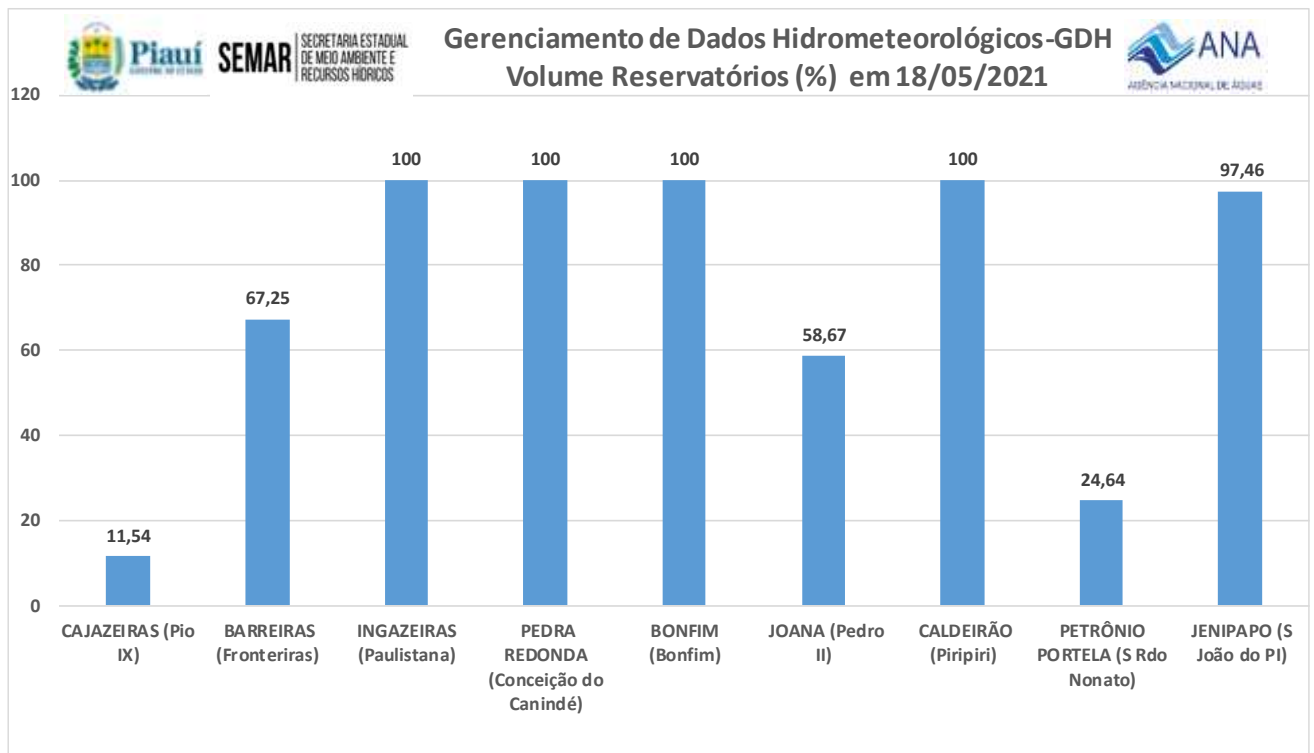
(Fonte: SE#MAR/ANA)

EVOLUÇÃO DOS RESERVATÓRIOS DO PIAUÍ (2018-2021)



Fonte: ANA

VOLUME DOS RESERVATÓRIOS EM 21/05/2021

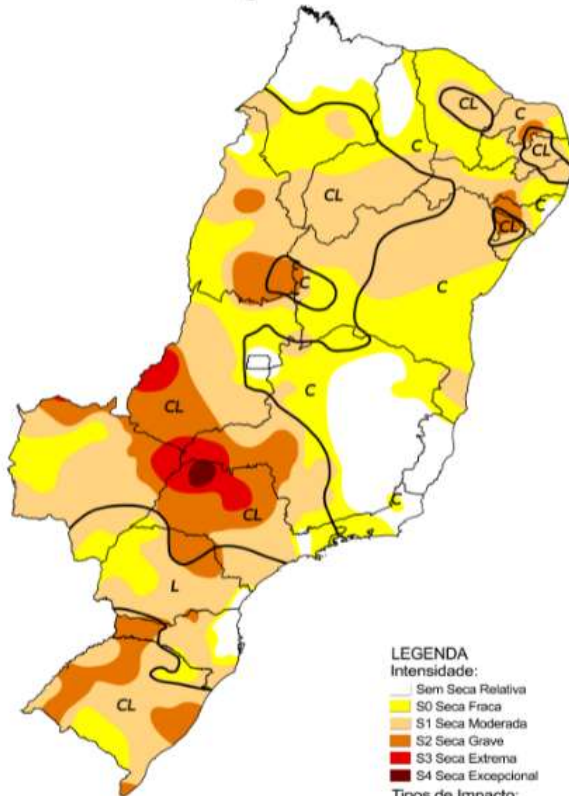


Fonte: SEMAR-PI/ANA

MONITOR DE SECAS

No Piauí, houve recuo da seca moderada (S1) no sul do estado, devido às anomalias positivas de precipitação nos últimos meses. Os impactos continuam de curto e longo prazo (CL) no centro-sul, e de curto prazo (C) nas demais áreas.

Monitor de Secas Março/2021



Elaborado em: 19/04/2021

Monitor de Secas

LEGENDA

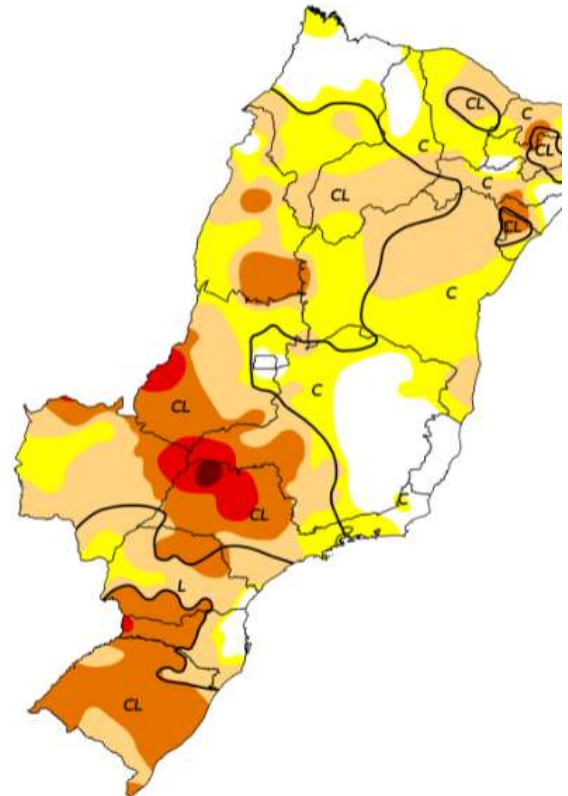
Intensidade:

- Sem Seca Relativa
- S0 Seca Fraca
- S1 Seca Moderada
- S2 Seca Grave
- S3 Seca Extrema
- S4 Seca Excepcional

Tipos de Impacto:

- C = Curto prazo (e.g. agricultura, pastagem)
- L = Longo prazo (e.g. hidrologia, ecologia)
- ∨ = Delimitação de Impactos Dominantes

Monitor de Secas Abril/2021



Elaborado em: 20/05/2021

Monitor de Secas