

BOLETIM HIDROMETEOROLÓGICO



Sala de Situação

Teresina, 28 de maio de 2021

CHUVA, NÍVEL E VAZÃO NA BACIA HIDROGRÁFICA NAS ÚLTIMAS HORAS

Chuva (mm)

Código	Nome	Data/Hora	Último	4h	8h	12h	24h	96h
34060000	RIBEIRO GONÇALVES	28/05/2021 00:45:00	0,0	0,0	0,0	0,0	0,0	0,0
34080000	FORMOSA DO URUÇUÍ PRETO	28/05/2021 00:45:00	0,0	0,0	0,0	0,0	0,0	0,0
34090000	FAZENDA BANDEIRA	28/05/2021 00:45:00	0,0	0,0	0,0	0,0	0,0	0,0
34233000	REDEÇÃO DO GURGUÉIA	28/05/2021 00:45:00	0,0	0,0	0,0	0,0	0,2	0,6
34251000	CRISTINO CASTRO II	28/05/2021 00:30:00	0,0	0,0	0,0	0,0	0,0	0,2
34270000	BARRA DO LANCE	28/05/2021 00:45:00	0,0	0,0	0,0	0,0	0,0	0,0
34340000	PONTE DA ITAUEIRA	28/05/2021 00:45:00	0,0	0,0	0,0	0,0	0,0	0,0
34479000	FAZENDA TALHADA II	28/05/2021 00:45:00	0,0	0,0	0,0	0,0	0,0	0,0
34564000	SÃO JOÃO DO PIAUÍ	28/05/2021 00:15:00	0,0	0,0	0,0	0,0	0,0	0,0
34600000	FRANCISCO AYRES	28/05/2021 00:45:00	0,0	0,0	0,0	0,0	0,0	0,0
34660000	FAZENDA VENEZA	28/05/2021 00:45:00	0,0	0,0	0,0	0,0	0,2	0,2
34690000	TERESINA - CHESF	28/05/2021 00:45:00	0,0	0,0	0,0	0,0	0,0	0,0
34750000	FAZENDA BOA ESPERANÇA	28/05/2021 00:45:00	0,0	0,0	0,0	0,0	0,0	0,0
34770000	PRATA DO PIAUÍ	28/05/2021 00:15:00	0,0	0,0	0,0	0,0	0,0	0,0
34789000	FAZENDA CANTINHO II	28/05/2021 00:30:00	0,0	0,0	0,0	0,0	0,0	0,0
34879500	LUZILÂNDIA	28/05/2021 00:30:00	0,0	0,0	0,0	0,0	0,0	0,0
34930000	FAZENDA ALEGRIA	27/05/2021 23:45:00	0,0	0,0	0,0	0,0	0,0	0,6
34933000	PEDRA BRANCA	27/05/2021 23:45:00	0,0	0,0	0,0	0,0	0,0	0,0
34936000	PEDRINHAS	27/05/2021 23:45:00	0,0	0,0	0,0	0,0	0,0	0,0
34940000	ESPERANTINA	28/05/2021 00:45:00	0,0	0,0	0,0	0,0	0,0	0,2
34976000	PIRACURUCA	27/05/2021 23:45:00	0,0	0,0	0,0	0,0	0,0	0,0
34980000	TINGUIS	27/05/2021 23:45:00	0,0	0,0	0,0	0,0	0,0	0,0

Fonte: ANA (2020)

- Sem Informação Atualizada
- Sem Chuva
- Muito fraca (<= 5mm)
- Fraca (>= 5 a 10mm)
- Moderada (>= 10 a 20mm)
- Forte (>= 20 a 40mm)
- Muito forte (>= 40mm)
- Estações que nunca tiveram transmissões

Informações úteis

- * Os dados são disponibilizados no horário de Brasília sem considerar o horário de verão (UTC-3).
- * A chuva é medida em mm, o nível em cm, e a vazão em m³/s.
- * A situação apresentada refere à última hora transmitida.
- * O prazo para considerar a informação atualizada é de 96 horas.
- * Clicar nos elementos da legenda para filtrar as situações de referência.

Nível (cm)

Código	Nome	Data/Hora	Último	4h	8h	12h	24h	96h
34060000	RIBEIRO GONÇALVES	26/05/2021 17:00:00	284.0	-	-	-	286.0	287.0
34090000	FAZENDA BANDEIRA	28/05/2021 00:45:00	342.0	343.0	343.0	344.0	343.0	349.0
34251000	CRISTINO CASTRO II	28/05/2021 00:30:00	291.0	293.0	294.0	295.0	299.0	337.0
34270000	BARRA DO LANCE	28/05/2021 00:45:00	195.0	196.0	198.0	197.0	197.0	203.0
34340000	PONTE DA ITAUEIRA	28/05/2021 00:45:00	211.0	212.0	215.0	215.0	212.0	217.0
34479000	FAZENDA TALHADA II	28/05/2021 00:45:00	196.0	196.0	197.0	195.0	197.0	201.0
34564000	SÃO JOÃO DO PIAUÍ	28/05/2021 00:15:00	21.0	23.0	25.0	24.0	24.0	25.0
34600000	FRANCISCO AYRES	28/05/2021 00:45:00	65.0	66.0	68.0	69.0	-	76.0
34660000	FAZENDA VENEZA	28/05/2021 00:45:00	145.0	145.0	145.0	145.0	145.0	148.0
34690000	TERESINA - CHESF	28/05/2021 00:45:00	190.0	192.0	193.0	190.0	192.0	195.0
34742000	BEBEDOURO	24/05/2021 07:01:00	182.0	-	-	-	183.0	188.0
34750000	FAZENDA BOA ESPERANÇA	28/05/2021 00:45:00	176.0	176.0	176.0	175.0	176.0	177.0
34770000	PRATA DO PIAUÍ	28/05/2021 00:15:00	55.0	55.0	57.0	54.0	57.0	69.0
34789000	FAZENDA CANTINHO II	28/05/2021 00:30:00	147.0	147.0	148.0	148.0	151.0	164.0
34879500	LUZILÂNDIA	28/05/2021 00:30:00	144.0	145.0	146.0	146.0	148.0	163.0
34930000	FAZENDA ALEGRIA	28/05/2021 00:45:00	141.0	142.0	142.0	143.0	144.0	153.0
34933000	PEDRA BRANCA	28/05/2021 00:45:00	177.0	177.0	178.0	177.0	178.0	185.0
34936000	PEDRINHAS	28/05/2021 00:45:00	329.0	329.0	329.0	329.0	330.0	333.0
34940000	ESPERANTINA	28/05/2021 00:45:00	350.0	351.0	351.0	352.0	354.0	365.0
34976000	PIRACURUCA	28/05/2021 00:45:00	242.0	243.0	244.0	244.0	244.0	249.0
34979000	SANGRADOURO	24/05/2021 07:01:00	82.0	-	-	-	87.0	86.0
34980000	TINGUIS	28/05/2021 00:45:00	212.0	213.0	213.0	213.0	214.0	222.0

Fonte: ANA (2020)

- Sem informação Atualizada
- Sem dado de referência
- Abaixo da cota de déficit líquido de permanência de 90%
- Estado normal
- Acima da cota de atenção ou da permanência de 10%
- Acima da cota de alerta
- Acima da cota de emergência
- Rio Tietê (SMM, 1)
- Rio São (200,2)
- Estações que nunca tiveram transmissões

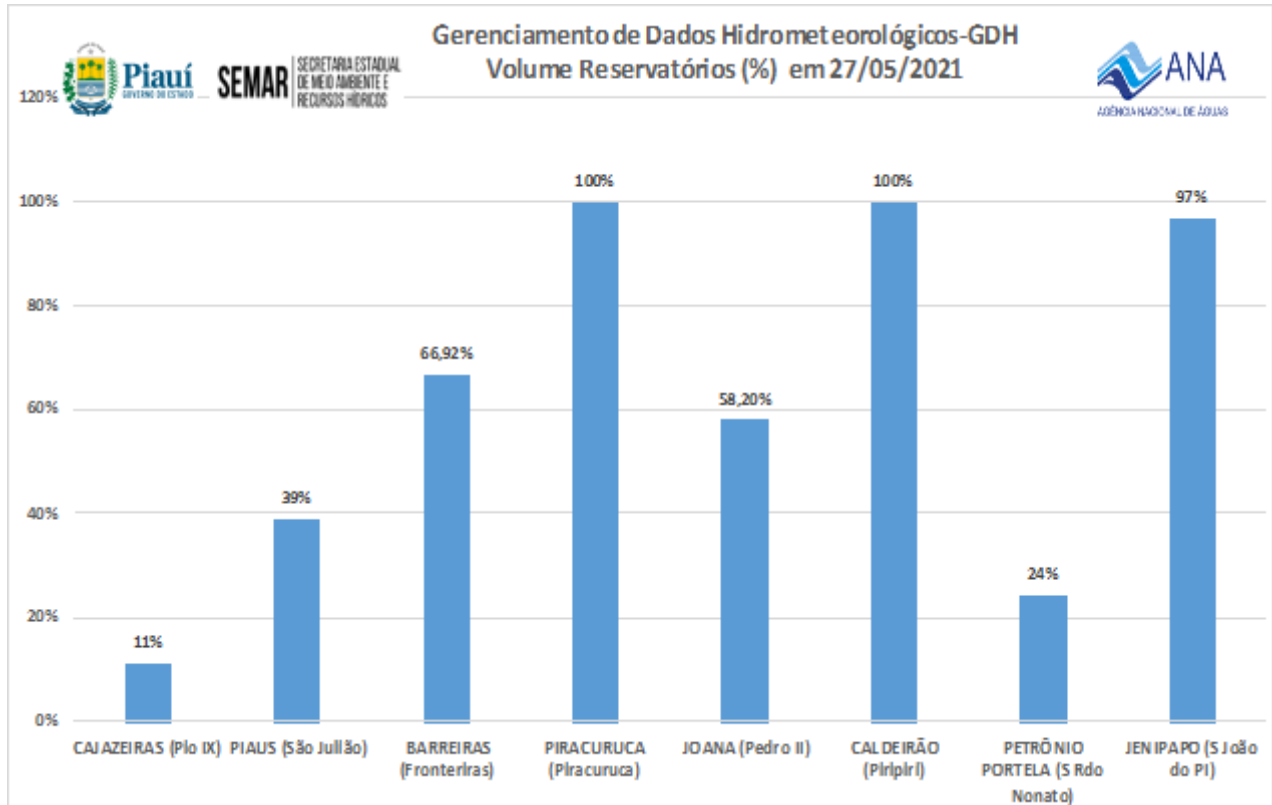
Vazão (m³/s)

Código	Nome	Data/Hora	Último	4h	8h	12h	24h	96h
34060000	RIBEIRO GONÇALVES	26/05/2021 17:00:00	147.0	-	-	-	149.9	151.4
34090000	FAZENDA BANDEIRA	28/05/2021 00:45:00	27.5	27.8	27.8	28.0	27.8	29.3
34233000	REDEÇÃO DO GURGUÉIA	26/05/2021 07:45:00	28.4	12.7	14.3	16.0	26.5	29.4
34251000	CRISTINO CASTRO II	28/05/2021 00:30:00	10.3	10.4	10.4	10.5	10.7	12.9
34270000	BARRA DO LANCE	28/05/2021 00:45:00	24.5	25.0	25.9	25.4	25.4	28.4
34340000	PONTE DA ITAUEIRA	28/05/2021 00:45:00	0.0	0.0	0.0	0.0	0.0	0.1
34479000	FAZENDA TALHADA II	28/05/2021 00:45:00	1.0	1.0	1.1	0.9	1.1	1.4
34564000	SÃO JOÃO DO PIAUÍ	28/05/2021 00:15:00	0.7	0.7	0.8	0.8	0.8	0.8
34600000	FRANCISCO AYRES	28/05/2021 00:45:00	2.6	2.7	3.2	3.4	-	5.3
34660000	FAZENDA VENEZA	28/05/2021 00:45:00	287.0	287.0	287.0	287.0	287.0	293.9
34690000	TERESINA - CHESF	28/05/2021 00:45:00	270.3	275.2	277.7	270.3	275.2	282.7
34750000	FAZENDA BOA ESPERANÇA	28/05/2021 00:45:00	0.8	0.8	0.8	0.7	0.8	1.0
34770000	PRATA DO PIAUÍ	28/05/2021 00:15:00	6.6	6.6	7.1	6.4	7.1	10.4
34789000	FAZENDA CANTINHO II	28/05/2021 00:30:00	10.4	10.4	10.7	10.7	11.6	19.6
34879500	LUZILÂNDIA	28/05/2021 00:30:00	287.8	289.8	291.8	291.8	295.9	327.4
34930000	FAZENDA ALEGRIA	28/05/2021 00:45:00	0.0	0.0	0.0	0.0	0.0	0.6
34940000	ESPERANTINA	28/05/2021 00:45:00	16.8	17.7	17.7	18.7	20.6	31.9
34976000	PIRACURUCA	28/05/2021 00:45:00	3.3	3.5	3.7	3.7	3.7	4.9
34980000	TINGUIS	28/05/2021 00:45:00	33.9	36.0	36.0	36.0	38.1	56.4

Fonte: ANA (2020)

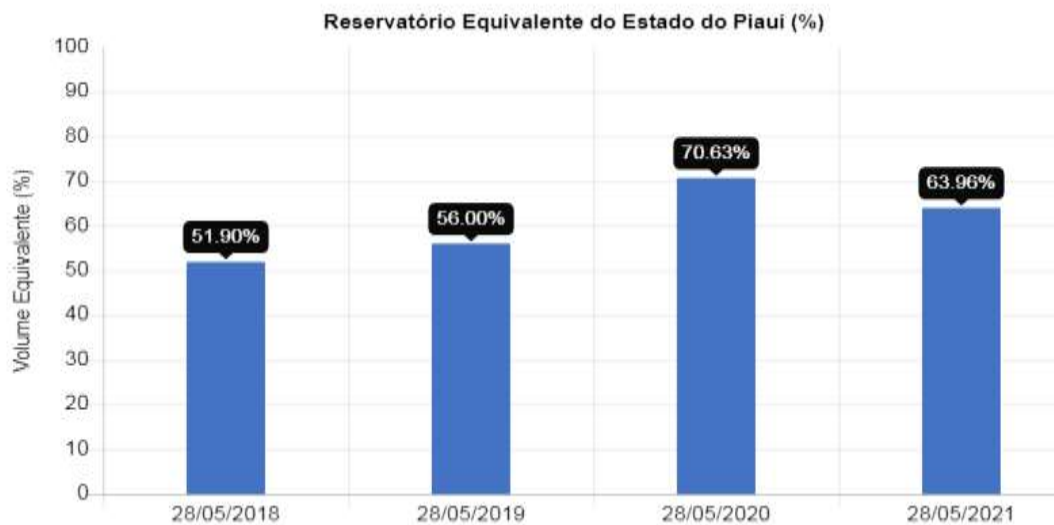
- Sem informação Atualizada
- Sem dado de referência
- Abaixo da Permanência (90%)
- Normal (10% - 90%)
- Acima da permanência de 10%
- Estações que nunca tiveram transmissões

VOLUME DOS RESERVATÓRIOS EM 27/05/2021



Fonte: SEMAR-PI/ANA

EVOLUÇÃO DOS RESERVATÓRIOS DO PIAUÍ (2018-2021)

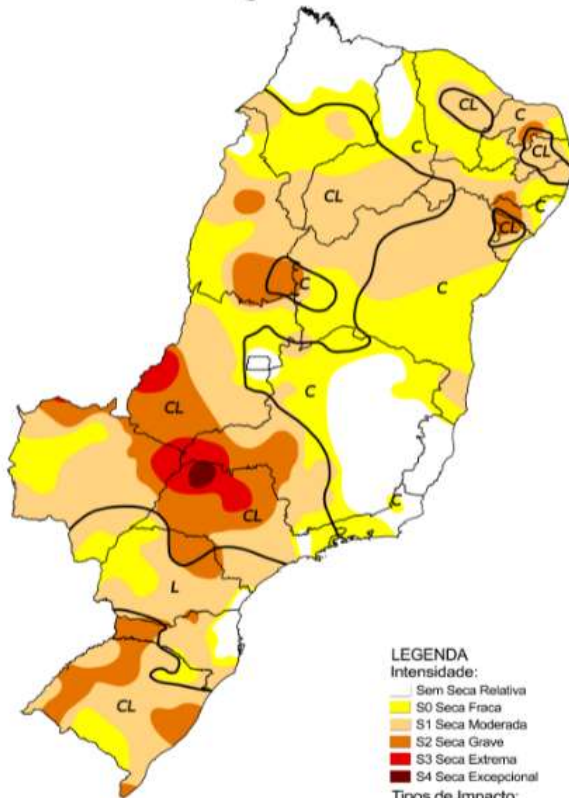


Fonte: ANA

MONITOR DE SECAS

No Piauí, em abril de 2021, houve recuo da seca moderada (S1) no sul do estado, devido às anomalias positivas de precipitação nos últimos meses. Os impactos continuam de curto e longo prazo (CL) no centro-sul, e de curto prazo (C) nas demais áreas.

Monitor de Secas Março/2021



Elaborado em: 19/04/2021

Monitor de Secas

LEGENDA

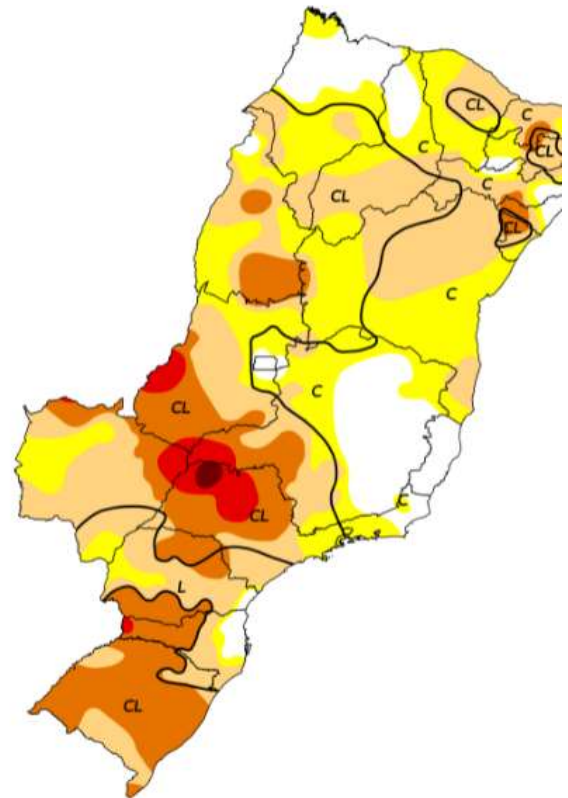
Intensidade:

- Sem Seca Relativa
- S0 Seca Fraca
- S1 Seca Moderada
- S2 Seca Grave
- S3 Seca Extrema
- S4 Seca Excepcional

Tipos de Impacto:

- C = Curto prazo (e.g. agricultura, pastagem)
- L = Longo prazo (e.g. hidrologia, ecologia)
- ∨ Delimitação de Impactos Dominantes

Monitor de Secas Abril/2021



Elaborado em: 20/05/2021

Monitor de Secas