

# BOLETIM HIDROMETEOROLÓGICO



## Sala de Situação

Teresina, 27 de agosto de 2021

CHUVA, NÍVEL E VAZÃO NA BACIA HIDROGRÁFICA NAS ÚLTIMAS HORAS

Chuva (mm)

Nome	Data/Hora	Último	4h	8h	12h	24h	96h
RIBEIRO GONÇALVES	27/08/2021 13:45:00	0.0	0.0	0.0	0.0	0.0	0.0
SÍTIO DO VELHO	27/08/2021 13:45:00	0.0	0.0	0.0	0.0	0.0	0.0
FORMOSA DO URUCUÍ PRETO	27/08/2021 11:45:00	0.0	0.0	0.0	0.0	0.0	0.0
FAZENDA BANDEIRA	27/08/2021 13:45:00	0.0	0.0	0.0	0.0	0.0	0.0
REDEÇÃO DO GURGUÉIA	27/08/2021 12:45:00	0.0	0.0	0.0	0.0	0.0	0.0
CRISTINO CASTRO II	27/08/2021 13:30:00	0.0	0.0	0.0	0.0	0.0	0.0
BARRA DO LANCE	27/08/2021 13:45:00	0.0	0.0	0.0	0.0	0.0	0.0
FAZENDA TALHADA II	27/08/2021 13:45:00	0.0	0.0	0.0	0.0	0.0	0.0
SÃO JOÃO DO PIAUÍ	27/08/2021 13:15:00	0.0	0.0	0.0	0.0	0.0	0.0
FRANCISCO AYRES	27/08/2021 11:45:00	0.0	0.0	0.0	0.0	0.0	0.0
FAZENDA VENEZA	27/08/2021 13:45:00	0.0	0.0	0.0	0.0	0.0	█
TERESINA - CHESF	27/08/2021 11:45:00	0.0	0.0	0.0	0.0	0.0	0.0
BEBEDOURO	27/08/2021 13:00:00	0.0	0.0	0.0	0.0	0.0	0.0
FAZENDA BOA ESPERANÇA	27/08/2021 13:45:00	0.0	0.0	0.0	0.0	0.6	0.8
PRATA DO PIAUÍ	27/08/2021 13:15:00	0.0	0.0	0.0	0.0	0.0	█
FAZENDA CANTINHO II	27/08/2021 13:30:00	0.0	0.0	0.0	0.0	0.0	0.0
LUZILÂNDIA	27/08/2021 13:30:00	0.0	0.0	0.0	0.0	0.0	2.8
FAZENDA ALEGRIA	27/08/2021 13:45:00	0.0	0.0	0.0	0.0	0.0	0.0
PEDRA BRANCA	27/08/2021 13:45:00	0.0	0.0	0.0	0.0	0.2	0.2
PEDRINHAS	27/08/2021 13:45:00	0.0	0.0	0.0	0.0	0.0	0.0
ESPERANTINA	27/08/2021 13:45:00	0.0	0.0	0.0	0.0	0.0	0.0
PIRACURUCA	27/08/2021 13:45:00	0.0	0.0	0.0	0.0	0.0	0.0
SANGRADOURO	27/08/2021 13:15:00	0.0	0.0	0.0	0.0	0.0	0.0
TINGUIS	27/08/2021 13:45:00	0.0	0.0	0.0	0.0	0.0	0.0

Fonte: ANA (2020)

- Sem Informação Atualizada
- Sem Chuva
- Muito fraca (< 5mm)
- Fraca (>= 5 a 10mm)
- Moderada (>= 10 a 20mm)
- Forte (>= 20 a 40mm)
- Muito forte (>= 40mm)
- Estações que nunca tiveram transmissões

**Informações úteis**

- \* Os dados são disponibilizados no horário de Brasília sem considerar o horário de verão (UTC-3).
- \* A chuva é medida em mm, o nível em cm, e a vazão em m<sup>3</sup>/s.
- \* A situação apresentada refere à última hora transmitida.
- \* O prazo para considerar a informação atualizada é de 96 horas.
- \* Clicar nos elementos da legenda para filtrar as situações de referência.

## Nível (cm)

Código	Nome	Data/Hora	Último	4h	8h	12h	24h	96h
34060000	RIBEIRO GONÇALVES	27/08/2021 13:45:00	266.0	264.0	263.0	263.0	266.0	266.0
34070000	SÍTIO DO VELHO	27/08/2021 13:45:00	191.0	191.0	191.0	191.0	191.0	191.0
34090000	FAZENDA BANDEIRA	27/08/2021 13:45:00	305.0	305.0	305.0	304.0	305.0	305.0
34251000	CRISTINO CASTRO II	27/08/2021 13:30:00	130.0	130.0	130.0	130.0	131.0	133.0
34270000	BARRA DO LANCE	27/08/2021 13:45:00	94.0	93.0	93.0	93.0	95.0	96.0
34479000	FAZENDA TALHADA II	27/08/2021 13:45:00	167.0	167.0	167.0	167.0	167.0	167.0
34564000	SÃO JOÃO DO PIAUÍ	27/08/2021 13:15:00	47.0	42.0	32.0	25.0	22.0	21.0
34600000	FRANCISCO AYRES	27/08/2021 11:45:00	13.0	13.0	13.0	-	13.0	14.0
34660000	FAZENDA VENEZA	27/08/2021 13:45:00	133.0	133.0	135.0	136.0	135.0	132.0
34690000	TERESINA - CHESF	27/08/2021 11:45:00	178.0	176.0	176.0	-	-	178.0
34742000	BEBEDOURO	27/08/2021 08:00:00	147.0	-	-	-	147.0	-
34750000	FAZENDA BOA ESPERANÇA	27/08/2021 13:45:00	105.0	105.0	106.0	106.0	106.0	107.0
34770000	PRATA DO PIAUÍ	27/08/2021 13:15:00	9.0	7.0	9.0	9.0	9.0	8.0
34789000	FAZENDA CANTINHO II	27/08/2021 13:30:00	100.0	99.0	99.0	100.0	100.0	100.0
34879500	LUZILÂNDIA	27/08/2021 13:30:00	102.0	102.0	102.0	102.0	101.0	102.0
34930000	FAZENDA ALEGRIA	27/08/2021 13:45:00	109.0	109.0	109.0	109.0	109.0	111.0
34933000	PEDRA BRANCA	27/08/2021 13:45:00	131.0	131.0	131.0	131.0	132.0	134.0
34936000	PEDRINHAS	27/08/2021 13:45:00	288.0	288.0	288.0	289.0	289.0	292.0
34940000	ESPERANTINA	27/08/2021 13:45:00	301.0	299.0	301.0	301.0	301.0	304.0
34976000	PIRACURUCA	27/08/2021 13:45:00	232.0	232.0	231.0	231.0	233.0	232.0
34979000	SANGRADOURO	27/08/2021 13:15:00	80.0	81.0	81.0	82.0	81.0	80.0
34980000	TINGUIS	27/08/2021 13:45:00	166.0	167.0	167.0	167.0	167.0	168.0

Fonte: ANA (2020)

- Sem Informação Atualizada
- Sem dado de referência
- Abaixo da cota de déficit hídrico (90% - 99%)
- Estado normal
- Acima da cota de atenção ou de permanência (10%)
- Acima da cota de emergência
- Rio Cortado ( >99,1)
- Rio Seco ( >99,9)
- Estações que nunca tiveram transmissões

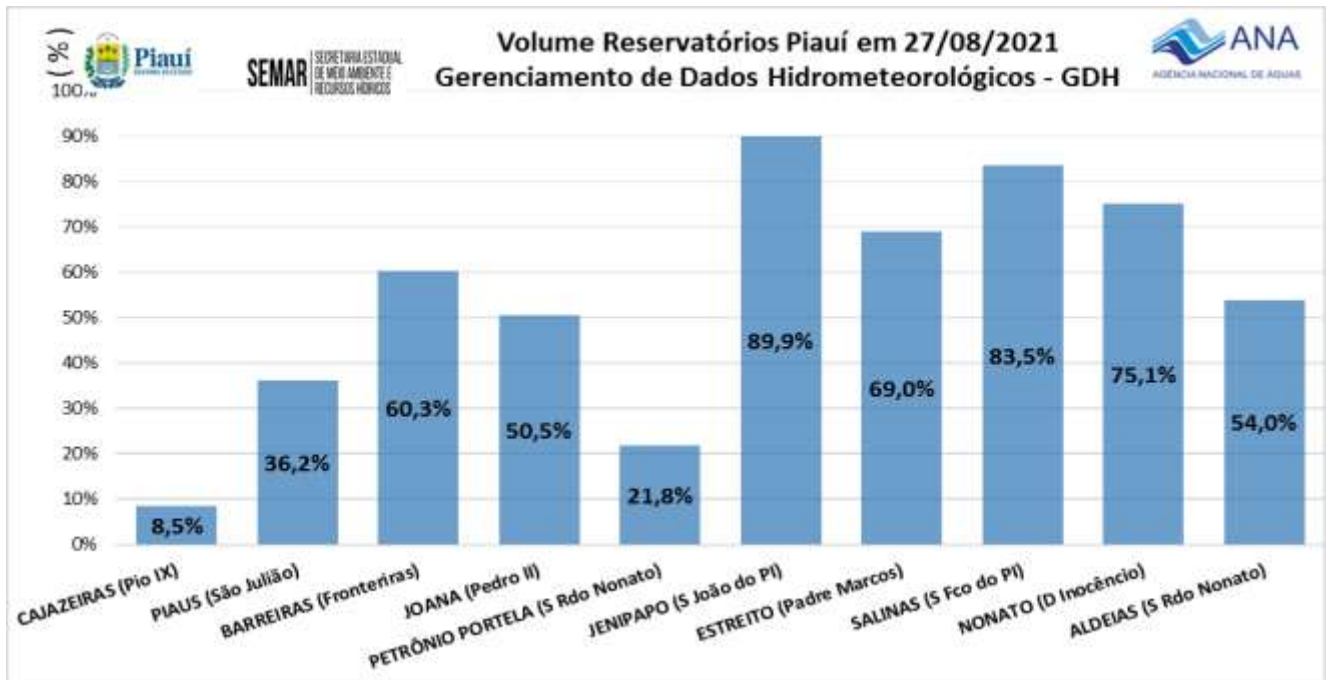
## Vazão (m³/s)

Código	Nome	Data/Hora	Último	4h	8h	12h	24h	96h
34060000	RIBEIRO GONÇALVES	27/08/2021 13:45:00	121.8	119.1	117.8	117.8	121.8	121.8
34070000	SÍTIO DO VELHO	27/08/2021 13:45:00	113.3	113.3	113.3	113.3	113.3	113.3
34090000	FAZENDA BANDEIRA	27/08/2021 13:45:00	18.8	18.8	18.8	18.5	18.8	18.8
34251000	CRISTINO CASTRO II	27/08/2021 13:30:00	2.3	2.3	2.3	2.3	2.4	2.4
34270000	BARRA DO LANCE	27/08/2021 13:45:00	1.4	1.3	1.3	1.3	1.5	1.6
34479000	FAZENDA TALHADA II	27/08/2021 13:45:00	0.0	0.0	0.0	0.0	0.0	0.0
34564000	SÃO JOÃO DO PIAUÍ	27/08/2021 13:15:00	1.6	1.4	1.0	0.8	0.7	0.7
34600000	FRANCISCO AYRES	27/08/2021 13:45:00	0.0	0.0	0.0	0.0	0.0	0.0
34660000	FAZENDA VENEZA	27/08/2021 13:45:00	260.2	260.2	264.5	266.7	264.5	258.0
34690000	TERESINA - CHESF	27/08/2021 13:45:00	241.6	239.3	237.0	-	-	241.6
34742000	BEBEDOURO	27/08/2021 08:00:00	0.0	-	-	-	0.0	-
34750000	FAZENDA BOA ESPERANÇA	27/08/2021 13:45:00	0.0	0.0	0.0	0.0	0.0	0.0
34770000	PRATA DO PIAUÍ	27/08/2021 13:15:00	0.5	0.4	0.5	0.5	0.5	0.4
34789000	FAZENDA CANTINHO II	27/08/2021 13:30:00	1.5	1.4	1.4	1.5	1.5	1.5
34879500	LUZILÂNDIA	27/08/2021 13:30:00	210.2	210.2	210.2	210.2	208.5	210.2
34930000	FAZENDA ALEGRIA	27/08/2021 13:45:00	0.0	0.0	0.0	0.0	0.0	0.0
34940000	ESPERANTINA	27/08/2021 13:45:00	0.0	0.0	0.0	0.0	0.0	0.0
34976000	PIRACURUCA	27/08/2021 13:45:00	0.0	0.0	0.0	0.0	0.0	0.0
34979000	SANGRADOURO	27/08/2021 13:15:00	2.4	2.5	2.5	2.6	2.5	2.4
34980000	TINGUIS	27/08/2021 13:45:00	0.0	0.0	0.0	0.0	0.0	0.0

Fonte: ANA (2020)

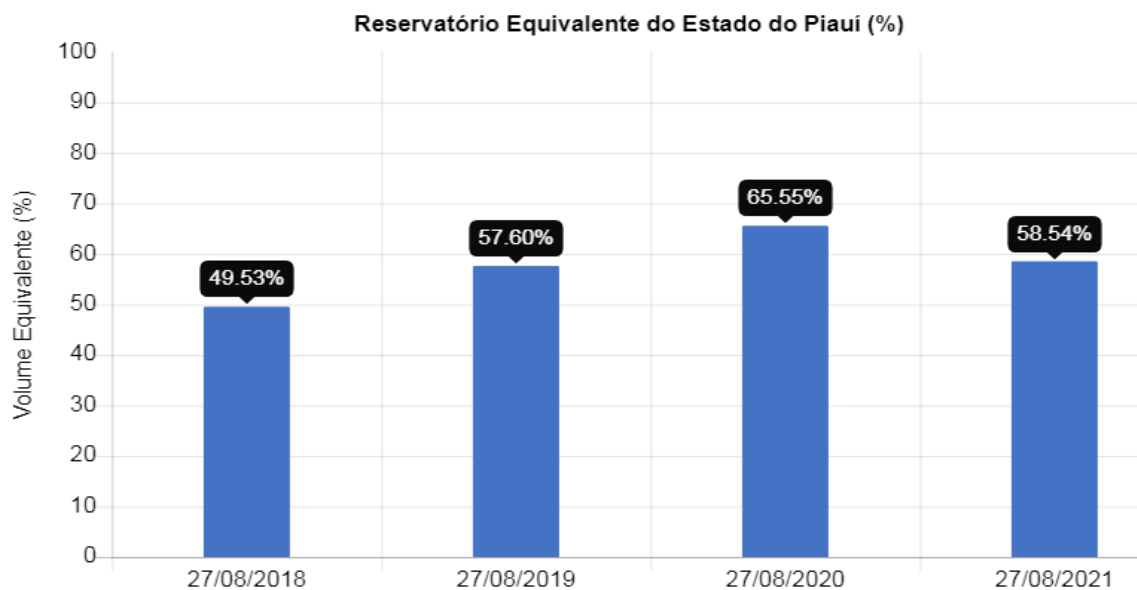
- Sem Informação Atualizada
- Sem dado de referência
- Abaixo da Permanência (90%)
- Normal (10% - 90%)
- Acima da permanência de 10%
- Estações que nunca tiveram transmissões

**VOLUME DOS RESERVATÓRIOS EM 26/08/2021**



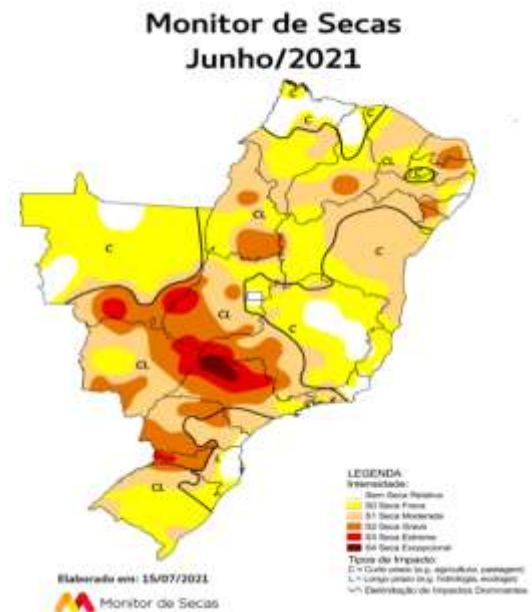
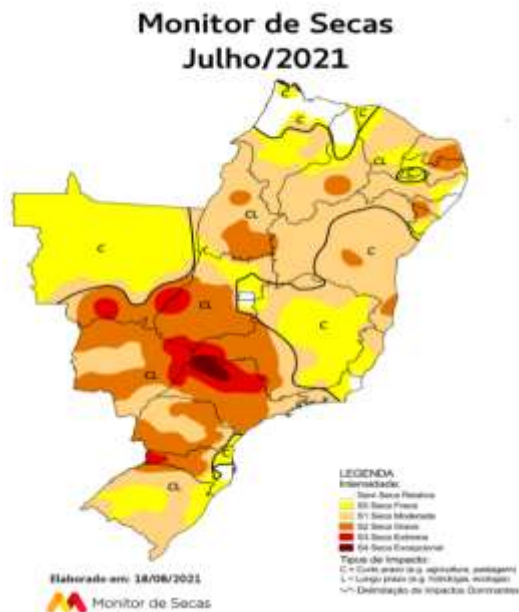
Fonte: SEMAR-PI/ANA

**EVOLUÇÃO DO VOLUME DOS RESERVATÓRIOS DO PIAUÍ (2018-2021)**



**MONITOR DE SECAS**

No Piauí, em decorrência de chuvas abaixo da normalidade, houve avanço da seca moderada (S1) no centro e no sul. Os impactos são de curto prazo (C) no norte e de curto e longo prazo (CL) nas demais áreas do estado.



**FOCOS DE CALOR NO BRASIL E NO PIAUÍ**

Os níveis de umidade relativa do ar no Piauí estão muito baixos e com tendência a tornarem-se ainda mais baixos nos próximos dias. Essa redução torna-se agravada com condições meteorológicas marcadas pela ausência de chuvas, aumento da temperatura e frequência de ventos.

**Tabela 1 - Evolução de focos de calor no Brasil e no Piauí de 01/01/2021 a 26/08/2021 – 2015 a 2021**

No ano - 01 de janeiro a 26/08/2021														
Dados		2015	Dif	2016	Dif	2017	Dif	2018	Dif	2019	Dif	2020	Dif	2021
anuais	Brasil	58.936	32%	78.263	-23%	59.672	-23%	45.656	80%	82.284	-1%	80.735	5%	85.423
	Piauí	2.840	-2%	2.765	-36%	1.749	104%	3.569	-21%	2.818	-45%	1.525	141%	3.684

Fonte: INPE, 2021.

Na estação seca, o Piauí é marcado por recorrentes queimadas, principalmente nos meses de setembro e outubro, quando a umidade relativa do ar atinge valores muito baixos. Em 2021, com chuvas abaixo da média, os focos de calor entre 01 janeiro a 26 de agosto de 2021 superaram em 141% o ano de 2020, quando se compara o mesmo período (janeiro a agosto).

**PIAUI - COMPARAÇÃO DO TOTAL DE FOCOS ATIVOS DETECTADOS PELO SATÉLITE DE REFERÊNCIA EM CADA MÊS NO PERÍODO DE 2000 A 2021**

**Tabela 2 - Evolução mensal de focos de calor no Piauí de 2000 a 2021**

Ano	Jan	Fev	Mar	Abr	Mai	Jun	Jul	Ago	Set	Out	Nov	Dez	Total
2000	5	12	14	15	25	18	75	416	1095	2559	447	79	4760
2001	29	-	2	1	36	88	338	1131	2468	3805	1489	233	9620
2002	32	159	63	87	84	164	558	2288	3035	2767	1369	537	11143
2003	109	6	14	25	64	213	738	884	3711	2690	1765	639	10858
2004	55	25	41	25	126	252	579	1018	3181	2580	2139	1165	11186
2005	111	34	8	15	27	192	636	1124	3351	3625	1830	921	1187
2006	176	27	16	4	26	123	369	1244	1685	1728	1693	776	7867
2007	152	18	43	44	147	656	1571	4187	5406	3512	1505	737	17978
2008	71	24	5	9	40	106	237	532	1572	2125	1092	843	6656
2009	114	19	24	10	12	64	316	818	1785	1046	1660	673	6541
2010	116	75	36	63	253	456	1826	4102	5983	4119	1746	417	19192
2011	47	12	24	22	82	507	874	1843	4389	1693	1209	461	11163
2012	100	38	74	120	352	865	1746	3615	4057	2639	530	401	14537
2013	78	70	15	34	49	272	371	1033	2301	1241	590	430	6484
2014	91	12	78	57	131	372	1151	2169	2494	1657	670	328	9210
2015	77	24	31	41	57	268	706	2039	5151	4000	842	603	13839
2016	93	83	33	31	53	151	746	1730	1344	2544	1130	365	8303
2017	82	19	28	23	45	142	510	1257	2192	2342	552	465	7657
2018	84	8	43	11	118	382	1067	2479	2678	1641	591	329	9431
2019	115	35	46	25	67	340	561	2117	3137	2671	1211	569	10894
2020	47	38	28	35	54	148	511	919	2772	3437	880	448	9317
<b>2021</b>	<b>79</b>	<b>42</b>	<b>32</b>	<b>60</b>	<b>169</b>	<b>473</b>	<b>868</b>	<b>1961</b>	-	-	-	-	<b>3684</b>
<b>Máximo</b>	<b>176</b>	<b>159</b>	<b>78</b>	<b>120</b>	<b>352</b>	<b>865</b>	<b>1826</b>	<b>4187</b>	<b>5983</b>	<b>4119</b>	<b>2139</b>	<b>1165</b>	<b>19192</b>
<b>Média</b>	<b>84</b>	<b>36</b>	<b>31</b>	<b>32</b>	<b>86</b>	<b>260</b>	<b>695</b>	<b>1693</b>	<b>2904</b>	<b>2500</b>	<b>1128</b>	<b>508</b>	<b>9942</b>
<b>Mínimo</b>	<b>5</b>	<b>6</b>	<b>2</b>	<b>1</b>	<b>8</b>	<b>18</b>	<b>75</b>	<b>416</b>	<b>873</b>	<b>1046</b>	<b>336</b>	<b>75</b>	<b>3459</b>

Fonte: INPE, 2021.

**ATENÇÃO:** umidade relativa do ar abaixo de 20% em 27 e 28/08/2021.  
Recomenda-se ingerir bastante água e evitar exposição direta aos raios solares (SEMAR-PI)