



CHUVA, NÍVEL E VAZÃO NA BACIA HIDROGRÁFICA NAS ÚLTIMAS HORAS

Chuva (mm)

Código	Nome	Data/Hora	Último	4h	8h	12h	24h	96h
34060000	RIBEIRO GONÇALVES	24/09/2021 11:45:00	0,0	0,0	0,0	0,0	0,0	0,0
34070000	SÍTIO DO VELHO	24/09/2021 11:45:00	0,0	0,0	0,0	0,0	1,0	1,0
34080000	FORMOSA DO URUCUI PRETO	24/09/2021 11:45:00	0,0	0,0	0,0	0,0	0,0	0,0
34090000	FAZENDA BANDEIRA	24/09/2021 11:45:00	0,0	0,0	0,0	0,0	0,0	0,0
34233000	REDEÇÃO DO GURGUÉIA	24/09/2021 11:45:00	0,0	0,0	0,0	0,0	0,0	0,0
34251000	CRISTINO CASTRO II	24/09/2021 11:30:00	0,0	0,0	0,0	0,0	0,0	0,0
34270000	BARRA DO LANCE	24/09/2021 11:45:00	0,0	0,0	0,0	0,0	0,0	0,0
34479000	FAZENDA TALHADA II	24/09/2021 11:45:00	0,0	0,0	0,0	0,0	0,0	0,0
34564000	SÃO JOÃO DO PIAUÍ	24/09/2021 11:15:00	0,0	0,0	0,0	0,0	0,0	0,0
34600000	FRANCISCO AYRES	24/09/2021 11:45:00	0,0	0,2	0,4	0,4	0,4	0,4
34660000	FAZENDA VENEZA	24/09/2021 11:45:00	0,0	0,0	0,0	0,0	0,6	2,4
34690000	TERESINA - CHESF	24/09/2021 10:45:00	0,0	0,0	0,0	0,2	6,8	8,0
34742000	BEBEDOURO	24/09/2021 12:00:00	0,0	0,0	0,0	0,0	0,0	0,0
34750000	FAZENDA BOA ESPERANÇA	24/09/2021 11:45:00	0,0	0,0	0,0	0,0	0,0	0,0
34770000	PRATA DO PIAUÍ	24/09/2021 11:15:00	0,0	0,0	0,0	0,0	34,3	34,3
34789000	FAZENDA CANTINHO II	24/09/2021 11:30:00	0,0	0,2	0,2	0,4	7,4	7,4
34879500	LUZILÂNDIA	24/09/2021 11:30:00	0,0	0,0	0,0	0,0	0,0	9,0
34930000	FAZENDA ALEGRIA	24/09/2021 11:45:00	0,0	0,0	0,0	0,0	0,0	0,0
34933000	PEDRA BRANCA	24/09/2021 11:45:00	0,0	0,0	0,0	0,0	0,0	0,0
34936000	PEDRINHAS	24/09/2021 11:45:00	0,0	0,0	0,0	0,0	0,0	4,0
34940000	ESPERANTINA	24/09/2021 11:45:00	0,0	0,0	0,0	0,0	0,0	0,0
34976000	PIRACURUCA	24/09/2021 11:45:00	0,0	0,0	0,0	0,0	0,0	5,6
34979000	SANGRADOURO	24/09/2021 11:15:00	0,0	0,0	0,0	0,0	0,0	0,0
34980000	TINGUIS	24/09/2021 11:45:00	0,0	0,0	0,0	0,0	0,0	0,0

Fonte: ANA (2020)

- Sem Informação Atualizada
- Sem Chuva
- Muito fraca (< 5mm)
- Fraca (>= 5 a 10mm)
- Moderada (>= 10 a 20mm)
- Forte (>= 20 a 40mm)
- Muito forte (>= 40mm)
- Estações que nunca tiveram transmissões

**Informações úteis**

- \* Os dados são disponibilizados no horário de Brasília sem considerar o horário de verão (UTC-3).
- \* A chuva é medida em mm, o nível em cm, e a vazão em m<sup>3</sup>/s.
- \* A situação apresentada refere à última hora transmitida.
- \* O prazo para considerar a informação atualizada é de 96 horas.
- \* Clicar nos elementos da legenda para filtrar as situações de referência.

### Nível (cm)

Código	Nome	Data/Hora	Último	4h	8h	12h	24h	96h
34060000	RIBEIRO GONÇALVES	24/09/2021 11:45:00	257.0	256.0	255.0	255.0	256.0	273.0
34070000	SÍTIO DO VELHO	24/09/2021 11:45:00	187.0	187.0	188.0	187.0	187.0	187.0
34090000	FAZENDA BANDEIRA	24/09/2021 11:45:00	298.0	298.0	298.0	298.0	299.0	298.0
34251000	CRISTINO CASTRO II	24/09/2021 11:30:00	116.0	115.0	115.0	115.0	116.0	117.0
34270000	BARRA DO LANCE	24/09/2021 11:45:00	83.0	82.0	82.0	83.0	84.0	84.0
34479000	FAZENDA TALHADA II	24/09/2021 11:45:00	167.0	167.0	167.0	167.0	167.0	167.0
34564000	SÃO JOÃO DO PIAUÍ	24/09/2021 11:15:00	24.0	27.0	25.0	25.0	24.0	24.0
34600000	FRANCISCO AYRES	24/09/2021 11:45:00	26.0	25.0	-	18.0	12.0	31.0
34660000	FAZENDA VENEZA	24/09/2021 11:45:00	192.0	189.0	206.0	211.0	176.0	132.0
34690000	TERESINA - CHESF	24/09/2021 10:45:00	243.0	230.0	209.0	189.0	175.0	-
34742000	BEBEDOURO	24/09/2021 08:00:00	147.0	-	-	-	147.0	147.0
34750000	FAZENDA BOA ESPERANÇA	24/09/2021 11:45:00	87.0	87.0	87.0	87.0	88.0	90.0
34770000	PRATA DO PIAUÍ	24/09/2021 11:15:00	14.0	14.0	14.0	14.0	16.0	16.0
34789000	FAZENDA CANTINHO II	24/09/2021 11:30:00	97.0	97.0	97.0	97.0	97.0	97.0
34879500	LUZILÂNDIA	24/09/2021 11:30:00	101.0	100.0	100.0	99.0	101.0	102.0
34930000	FAZENDA ALEGRIA	24/09/2021 11:45:00	94.0	94.0	94.0	94.0	94.0	96.0
34933000	PEDRA BRANCA	24/09/2021 11:45:00	115.0	115.0	115.0	114.0	116.0	119.0
34936000	PEDRINHAS	24/09/2021 11:45:00	259.0	259.0	259.0	260.0	260.0	263.0
34940000	ESPERANTINA	24/09/2021 11:45:00	277.0	279.0	278.0	277.0	278.0	281.0
34976000	PIRACURUCA	24/09/2021 11:45:00	232.0	232.0	231.0	232.0	233.0	239.0
34979000	SANGRADOURO	24/09/2021 11:15:00	83.0	84.0	84.0	85.0	83.0	83.0
34980000	TINGUIS	24/09/2021 11:45:00	167.0	167.0	168.0	168.0	168.0	170.0

Fonte: ANA (2020)

- Sem Informação Atualizada
- Sem dado de referência
- Abaixo da taxa de duração mínima de permanência de 90%
- Estação normal
- Acima da taxa de duração mínima de permanência de 10%
- Acima da taxa de duração
- Acima da taxa de emergência
- Rio Capão ( 009, 13)
- Rio São ( 099, 2)
- Estações que nunca tiveram transmissões

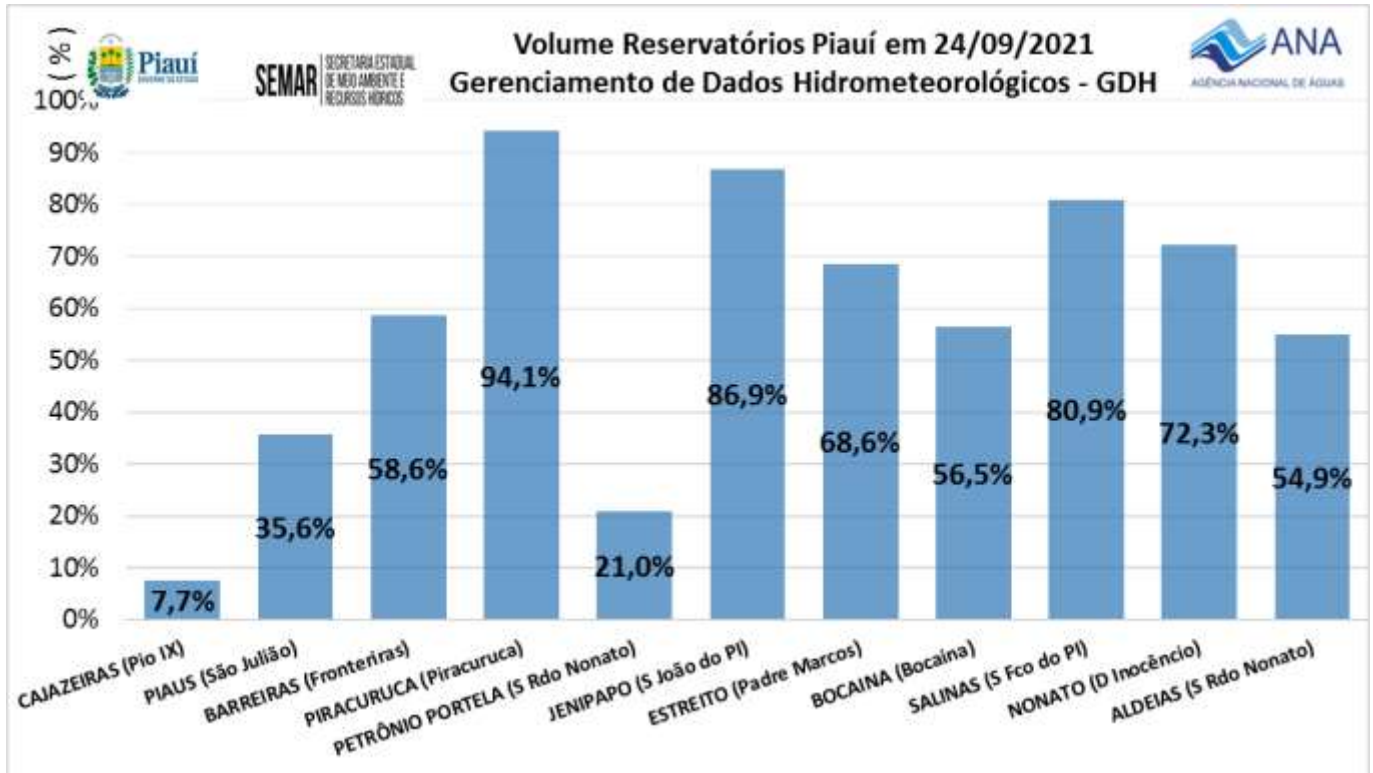
### Vazão (m³/s)

Código	Nome	Data/Hora	Último	4h	8h	12h	24h	96h
34060000	RIBEIRO GONÇALVES	24/09/2021 11:45:00	110.0	108.7	107.4	107.4	108.7	121.3
34070000	SÍTIO DO VELHO	24/09/2021 11:45:00	107.4	107.4	106.8	107.4	107.4	107.4
34090000	FAZENDA BANDEIRA	24/09/2021 11:45:00	17.2	17.2	17.2	17.2	17.4	17.2
34251000	CRISTINO CASTRO II	24/09/2021 11:30:00	1.8	1.7	1.7	1.7	1.8	1.8
34270000	BARRA DO LANCE	24/09/2021 11:45:00	0.6	0.5	0.5	0.6	0.6	0.6
34479000	FAZENDA TALHADA II	24/09/2021 11:45:00	0.0	0.0	0.0	0.0	0.0	0.0
34564000	SÃO JOÃO DO PIAUÍ	24/09/2021 11:15:00	0.8	0.9	0.8	0.8	0.8	0.8
34600000	FRANCISCO AYRES	24/09/2021 11:45:00	0.0	0.0	-	0.0	0.0	0.0
34660000	FAZENDA VENEZA	24/09/2021 11:45:00	404.9	424.3	444.1	456.5	362.5	258.0
34690000	TERESINA - CHESF	24/09/2021 10:45:00	417.8	378.4	319.3	267.8	234.7	-
34742000	BEBEDOURO	24/09/2021 08:00:00	0.0	-	-	-	0.0	0.0
34750000	FAZENDA BOA ESPERANÇA	24/09/2021 11:45:00	0.0	0.0	0.0	0.0	0.0	0.0
34770000	PRATA DO PIAUÍ	24/09/2021 11:15:00	0.7	0.7	0.7	0.7	0.9	0.9
34789000	FAZENDA CANTINHO II	24/09/2021 11:30:00	1.2	1.2	1.2	1.2	1.2	1.2
34879500	LUZILÂNDIA	24/09/2021 11:30:00	208.5	206.8	206.8	-	208.5	210.2
34930000	FAZENDA ALEGRIA	24/09/2021 11:45:00	0.0	0.0	0.0	0.0	0.0	0.0
34933000	PEDRA BRANCA	24/09/2021 11:45:00	0.0	0.0	0.0	0.0	0.0	0.0
34940000	ESPERANTINA	24/09/2021 11:45:00	0.0	0.0	0.0	0.0	0.0	0.0
34976000	PIRACURUCA	24/09/2021 11:45:00	0.0	0.0	0.0	0.0	0.0	1.7
34979000	SANGRADOURO	24/09/2021 11:15:00	2.7	2.8	2.8	2.9	2.7	2.7
34980000	TINGUIS	24/09/2021 11:45:00	0.0	0.0	0.0	0.0	0.0	0.0

Fonte: ANA (2020)

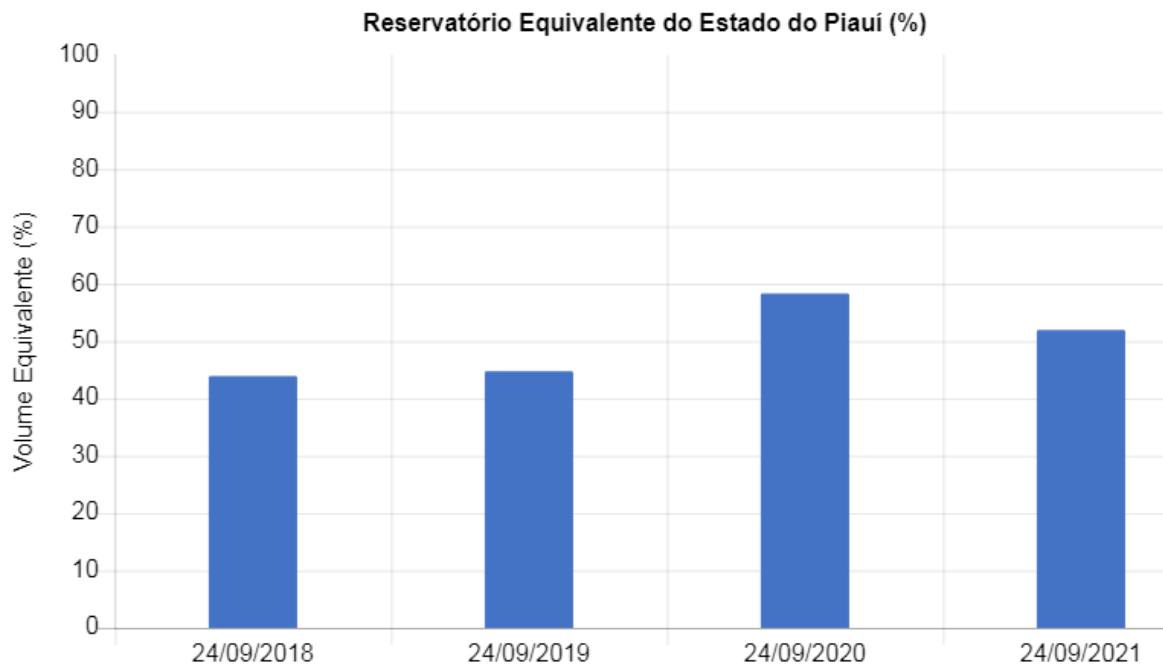
- Sem Informação Atualizada
- Sem dado de referência
- Abaixo da Permanência (90%)
- Normal (10% - 90%)
- Acima da permanência de 10%
- Estações que nunca tiveram transmissões

**VOLUME DOS RESERVATÓRIOS EM 24/09/2021**



Fonte: SEMAR-PI/ANA

**EVOLUÇÃO DO VOLUME DOS RESERVATÓRIOS DO PIAUÍ (2018-2021)**

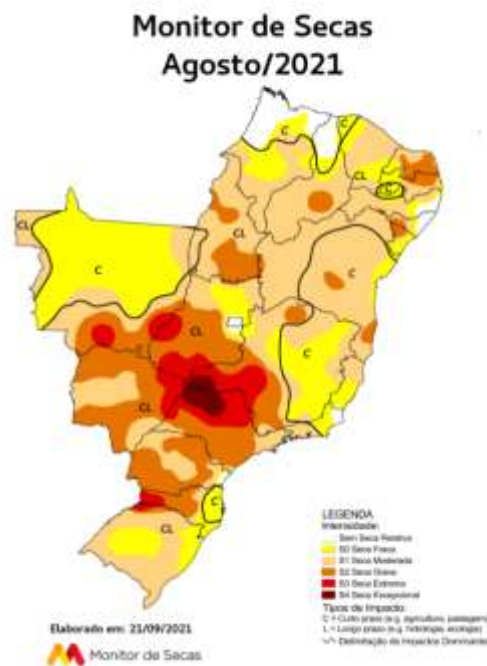
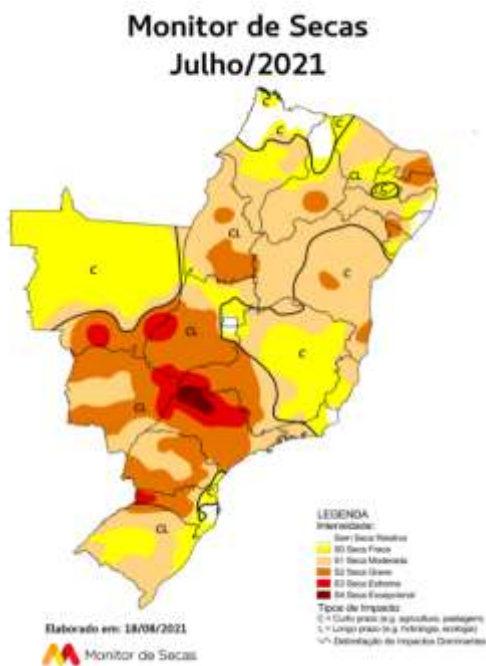


Fonte: ANA



## MONITOR DE SECAS

No Piauí, em decorrência de uma piora nos indicadores, houve avanço da seca moderada (S1) no oeste do estado. Os impactos são de curto prazo (C) no norte e de curto e longo prazo (CL) nas demais áreas.



## FOCOS DE CALOR NO BRASIL E NO PIAUÍ

Os níveis de umidade relativa do ar no Piauí estão muito baixos e com tendência de continuarem assim até o retorno de sistemas produtores de umidade. Essa redução torna-se agravada com condições meteorológicas marcadas pela ausência de chuvas, aumento da temperatura e frequência de ventos.

**Tabela 1 - Evolução de focos de calor no Brasil e no Piauí de 01/01/2021 a 23/09/2021 – 2015 a 2021**

No ano - 01 de janeiro a 17/09/2021														
Dados anuais		2015	Dif	2016	Dif	2017	Dif	2018	Dif	2019	Dif	2020	Dif	2021
		<b>Brasil</b>	112.999	6%	120.45	11%	134.17	-34%	88.611	55%	137.933	7%	148.512	-10%
	Piauí	6.806	-39%	4.147	-10%	3.698	66%	6.156	-4%	5.891	-35%	3.832	127%	8.709

Fonte: INPE, 2021.

Na estação seca, o Piauí é marcado por recorrentes queimadas, principalmente nos meses de setembro e outubro, quando a umidade relativa do ar atinge valores muito baixos e altas temperaturas. Em 2021, com chuvas abaixo da média, os focos de calor entre **01 janeiro a 23 de setembro de 2021** superaram em 127% o ano de 2020, quando se compara o mesmo período (janeiro a setembro).

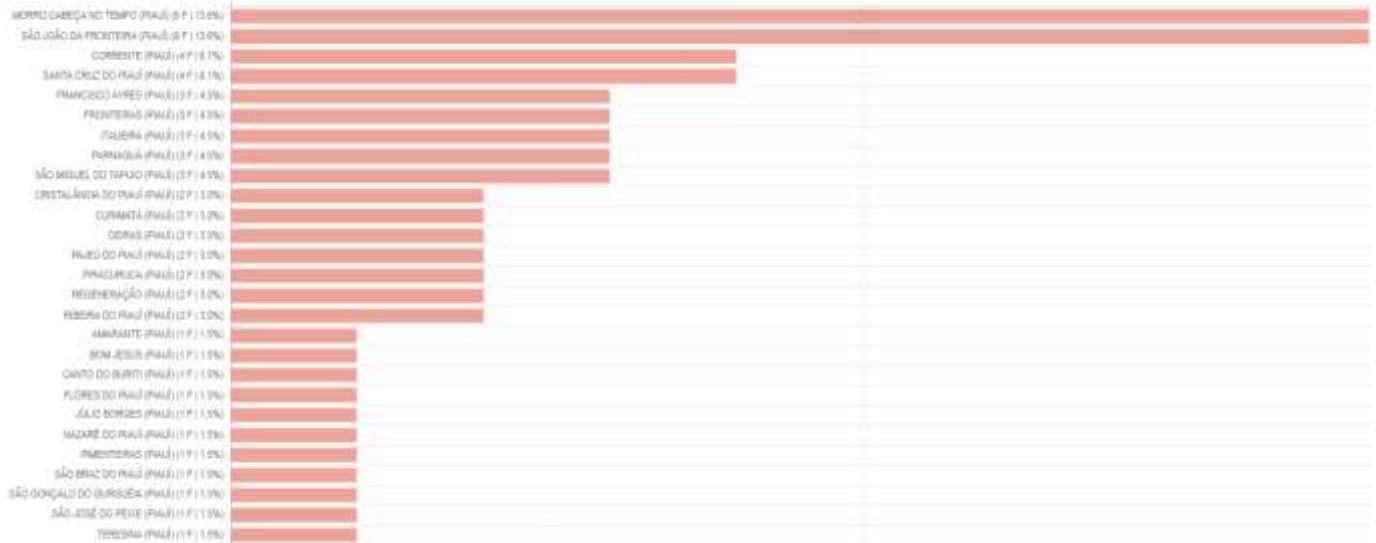
**PIAUI - COMPARAÇÃO DO TOTAL DE FOCOS ATIVOS DETECTADOS PELO SATÉLITE DE REFERÊNCIA EM CADA MÊS NO PERÍODO DE 2000 A 2021**

**Tabela 2 - Evolução mensal de focos de calor no Piauí de 2000 a 2021**

Ano	Jan	Fev	Mar	Abr	Mai	Jun	Jul	Ago	Set	Out	Nov	Dez	Total
2000	5	12	14	15	25	18	75	416	1095	2559	447	79	4760
2001	29	-	2	1	36	88	338	1131	2468	3805	1489	233	9620
2002	32	159	63	87	84	164	558	2288	3035	2767	1369	537	11143
2003	109	6	14	25	64	213	738	884	3711	2690	1765	639	10858
2004	55	25	41	25	126	252	579	1018	3181	2580	2139	1165	11186
2005	111	34	8	15	27	192	636	1124	3351	3625	1830	921	1187
2006	176	27	16	4	26	123	369	1244	1685	1728	1693	776	7867
2007	152	18	43	44	147	656	1571	4187	5406	3512	1505	737	17978
2008	71	24	5	9	40	106	237	532	1572	2125	1092	843	6656
2009	114	19	24	10	12	64	316	818	1785	1046	1660	673	6541
2010	116	75	36	63	253	456	1826	4102	5983	4119	1746	417	19192
2011	47	12	24	22	82	507	874	1843	4389	1693	1209	461	11163
2012	100	38	74	120	352	865	1746	3615	4057	2639	530	401	14537
2013	78	70	15	34	49	272	371	1033	2301	1241	590	430	6484
2014	91	12	78	57	131	372	1151	2169	2494	1657	670	328	9210
2015	77	24	31	41	57	268	706	2039	5151	4000	842	603	13839
2016	93	83	33	31	53	151	746	1730	1344	2544	1130	365	8303
2017	82	19	28	23	45	142	510	1257	2192	2342	552	465	7657
2018	84	8	43	11	118	382	1067	2479	2678	1641	591	329	9431
2019	115	35	46	25	67	340	561	2117	3137	2671	1211	569	10894
2020	47	38	28	35	54	148	511	919	2772	3437	880	448	9317
<b>2021</b>	<b>79</b>	<b>42</b>	<b>32</b>	<b>60</b>	<b>169</b>	<b>473</b>	<b>868</b>	<b>2350</b>	<b>4636</b>	-	-	-	<b>8709</b>
<b>Máximo</b>	<b>176</b>	<b>159</b>	<b>78</b>	<b>120</b>	<b>352</b>	<b>865</b>	<b>1826</b>	<b>4187</b>	<b>5983</b>	<b>4119</b>	<b>2139</b>	<b>1165</b>	<b>19192</b>
<b>Média</b>	<b>84</b>	<b>36</b>	<b>31</b>	<b>32</b>	<b>86</b>	<b>260</b>	<b>695</b>	<b>1693</b>	<b>2904</b>	<b>2500</b>	<b>1128</b>	<b>508</b>	<b>9942</b>
<b>Mínimo</b>	<b>5</b>	<b>6</b>	<b>2</b>	<b>1</b>	<b>8</b>	<b>18</b>	<b>75</b>	<b>416</b>	<b>873</b>	<b>1046</b>	<b>336</b>	<b>75</b>	<b>3459</b>

Fonte: INPE, 2021.

FOCOS POR MUNICÍPIO (66 FOCOS, DE 2021/09/23 A 2021/09/24)



Fonte: INPE, 2021.

**ATENÇÃO:** *umidade relativa do ar abaixo entre 30% e 20% de 24 a 25/09/2021. Recomenda-se ingerir bastante água e evitar exposição direta aos raios solares durante horários mais quentes(SEMAR-PI).*