

BOLETIM HIDROMETEOROLÓGICO



Sala de Situação

Teresina, 3 de abril de 2022

EVOLUÇÃO DO VOLUME DOS RESERVATÓRIOS ENTRE 03/03/2022 e 03/04/2022

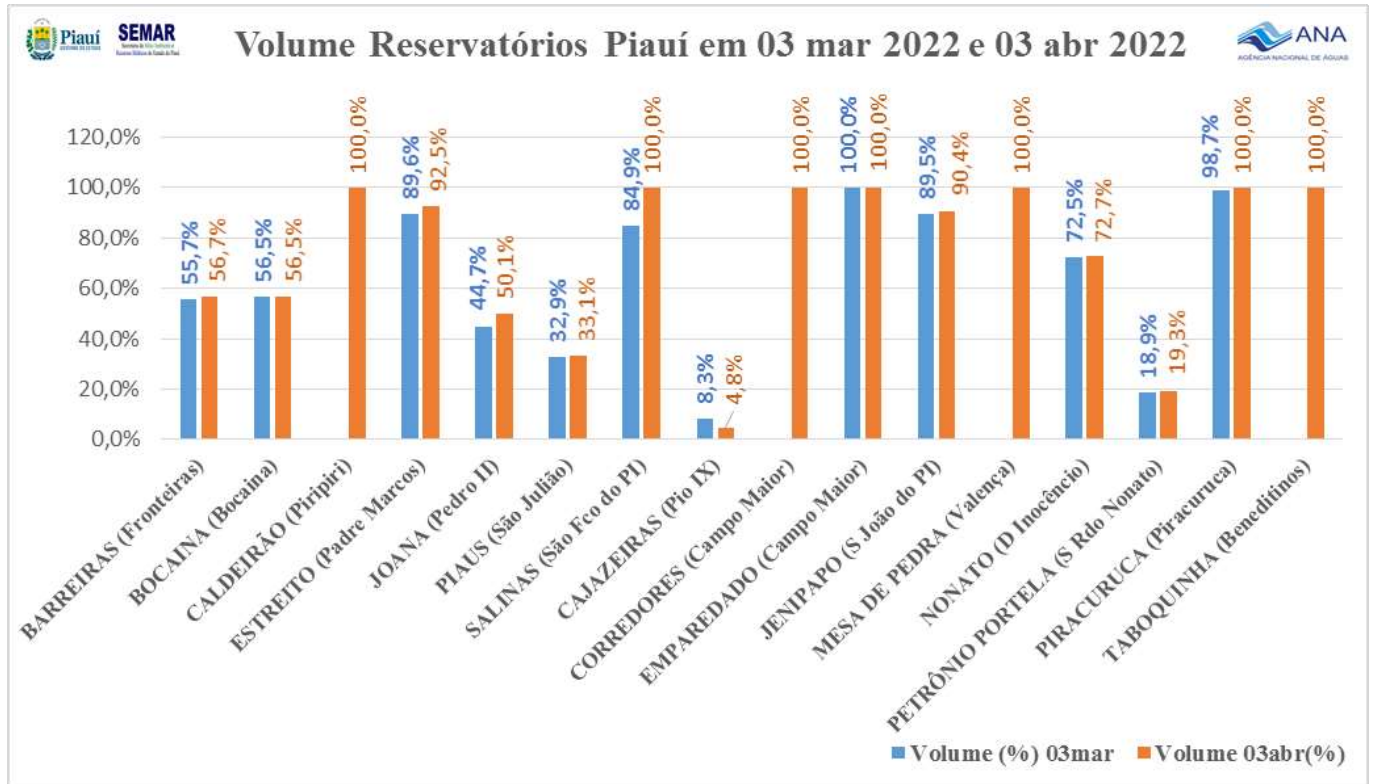


Figura 1 - Volume dos reservatórios em 03/03/2022 e 03/03/202247
Fonte: SEMAR-PI/ANA

EVOLUÇÃO DO VOLUME DOS RESERVATÓRIOS DO PIAUÍ EM 03 DE ABRIL (2019-2022)

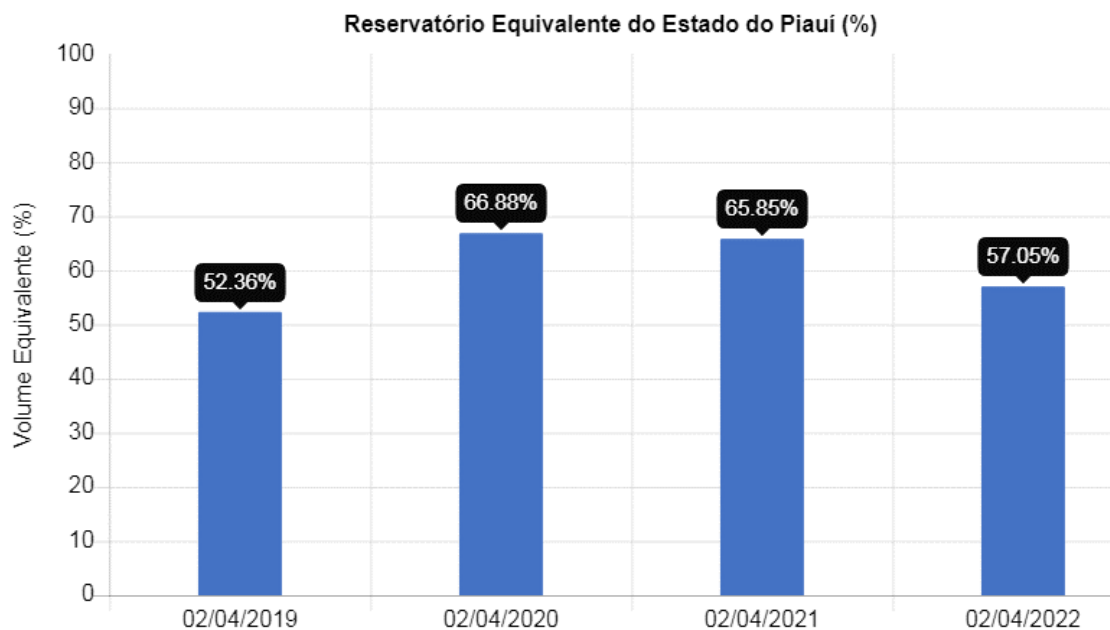


Figura 2. Evolução do volume dos reservatórios no Piauí em 03 de abril nos anos 2019, 2020, 2021 e 2022
Fonte: ANA

NÍVEL, VAZÃO E CHUVA NA BACIA HIDROGRÁFICA

Nível (cm)

Código	Nome	Data Hora	Último	4h	8h	12h	24h	96h
34060000	RIBEIRO GONÇALVES	20/03/2022 07:00	372.0	-	-	-	389.0	335.0
34070000	SÍTIO DO VELHO	03/04/2022 15:45	267.0	269.0	270.0	271.0	272.0	273.0
34080000	FORMOSA DO URUCUÍ PRETO	30/06/2021 07:00	212.0	-	-	-	212.0	214.0
34090000	FAZENDA BANDEIRA	03/04/2022 15:45	414.0	414.0	413.0	412.0	410.0	399.0
34219100	GUADALUPE	-	-	-	-	-	-	-
34233000	REDEÇÃO DO GURGUÉIA	07/10/2013 19:45	164.0	-	-	-	-	161.0
34251000	CRISTINO CASTRO II	03/04/2022 15:30	421.0	421.0	422.0	422.0	423.0	425.0
34270000	BARRA DO LANCE	03/04/2022 15:45	276.0	276.0	277.0	278.0	286.0	294.0
34340000	PONTE DA ITAUEIRA	03/04/2022 15:45	238.0	237.0	236.0	234.0	239.0	255.0
34471000	SANTA CRUZ DO PIAUÍ II	08/02/2022 08:00	119.0	-	-	-	-	-
34479000	FAZENDA TALHADA II	03/04/2022 15:45	244.0	243.0	243.0	242.0	242.0	230.0
34564000	SÃO JOÃO DO PIAUÍ	03/04/2022 15:15	30.0	31.0	31.0	31.0	31.0	30.0
34600000	FRANCISCO AYRES	03/04/2022 15:45	209.0	196.0	185.0	179.0	187.0	275.0
34660000	FAZENDA VENEZA	03/04/2022 15:45	356.0	358.0	358.0	358.0	368.0	449.0
34690000	TERESINA - CHESF	03/04/2022 15:45	385.0	387.0	390.0	392.0	390.0	-
34742000	BEBEDOURO	03/04/2022 16:00	219.0	220.0	221.0	222.0	219.0	193.0
34745010	CASTELO - MONTANTE	-	-	-	-	-	-	-
34750000	FAZENDA BOA ESPERANÇA	03/04/2022 15:45	236.0	231.0	225.0	221.0	231.0	220.0
34770000	PRATA DO PIAUÍ	03/04/2022 15:15	294.0	290.0	285.0	287.0	309.0	265.0
34789000	FAZENDA CANTINHO II	03/04/2022 15:15	400.0	411.0	416.0	415.0	420.0	440.0
34800000	TERESINA - CEA	06/07/2019 09:00	188.0	187.0	185.0	184.0	-	194.0
34879500	LUZILÂNDIA	03/04/2022 15:30	548.0	550.0	551.0	551.0	557.0	563.0
34930000	FAZENDA ALEGRIA	03/04/2022 15:45	299.0	299.0	299.0	299.0	297.0	310.0
34933000	PEDRA BRANCA	03/04/2022 15:45	496.0	490.0	485.0	480.0	467.0	524.0
34936000	PEDRINHAS	03/04/2022 15:45	376.0	376.0	377.0	378.0	381.0	400.0
34940000	ESPERANTINA	03/04/2022 15:45	554.0	560.0	568.0	573.0	583.0	592.0
34976000	PIRACURUCA	03/04/2022 15:45	321.0	321.0	319.0	317.0	311.0	295.0
34977005	PIRACURUCA - JUSANTE	-	-	-	-	-	-	-
34979000	SANGRADOURO	03/04/2022 15:15	104.0	113.0	124.0	137.0	126.0	169.0
34980000	TINGUIS	03/04/2022 15:45	344.0	350.0	357.0	368.0	394.0	368.0

Fonte: ANA

Selecionar
 Sem Informação Atualizada
 Sem dado de referência
 Abaixo da Permanência (90%)
 Normal (10% - 90%)
 Acima da permanência de 10%
 Estações que nunca tiveram transmissões

Informações úteis

- * Os dados são disponibilizados no horário de Brasília sem considerar o horário de verão (UTC-3).
- * A chuva é medida em mm, o nível em cm, e a vazão em m³/s.
- * A situação apresentada refere à última hora transmitida.
- * O prazo para considerar a informação atualizada é de 96 horas.
- * Clicar nos elementos da legenda para filtrar as situações de referência.

Chuva (mm)

Código	Nome	Data/Hora	Último	4h	8h	12h	24h	96h
34060000	RIBEIRO GONÇALVES	18/03/2022 09:45	0.0	0.0	0.0	0.0	2.0	98.0
34070000	SÍTIO DO VELHO	03/04/2022 15:45	0.0	0.0	0.0	0.0	0.0	1.2
34080000	FORMOSA DO URUCUÍ PRETO	03/04/2022 15:45	0.0	0.0	0.0	0.0	0.0	2.0
34090000	FAZENDA BANDEIRA	03/04/2022 15:45	0.0	0.0	0.0	0.0	0.0	5.6
34233000	REDEÇÃO DO GURGUÉIA	03/04/2022 15:45	0.0	0.0	0.2	0.2	0.2	0.2
34251000	CRISTINO CASTRO II	03/04/2022 15:30	0.0	0.0	0.0	0.0	0.8	17.2
34270000	BARRA DO LANCE	03/04/2022 15:45	0.0	0.0	0.0	0.0	0.0	0.2
34340000	PONTE DA ITAUEIRA	03/04/2022 15:45	0.0	0.0	0.0	0.0	0.0	31.8
34471000	SANTA CRUZ DO PIAUÍ II	03/04/2022 16:00	0.0	0.0	0.0	0.2	0.2	0.2
34479000	FAZENDA TALHADA II	03/04/2022 15:45	0.0	0.0	0.0	0.0	0.0	2.8
34564000	SÃO JOÃO DO PIAUÍ	03/04/2022 15:15	0.0	0.0	0.0	0.0	0.0	0.0
34600000	FRANCISCO AYRES	03/04/2022 15:45	0.0	0.0	0.0	0.0	0.0	1.4
34660000	FAZENDA VENEZA	03/04/2022 15:45	0.0	0.0	0.0	0.0	0.0	10.6
34690000	TERESINA - CHESF	03/04/2022 15:45	0.0	0.0	0.2	0.2	3.8	63.8
34742000	BEBEDOURO	03/04/2022 16:00	0.0	0.0	0.0	0.0	0.0	1.0
34750000	FAZENDA BOA ESPERANÇA	03/04/2022 15:45	0.0	0.0	0.0	0.0	0.0	9.0
34770000	PRATA DO PIAUÍ	03/04/2022 15:15	0.0	0.4	0.8	1.0	2.4	19.4
34789000	FAZENDA CANTINHO II	03/04/2022 15:15	0.0	0.2	0.2	0.2	2.0	67.0
34800000	TERESINA - CEA	06/07/2019 09:00	0.0	0.0	0.0	0.0	0.0	0.0
34879500	LUZILÂNDIA	03/04/2022 15:30	0.0	0.0	0.6	0.6	1.8	12.8
34930000	FAZENDA ALEGRIA	03/04/2022 15:45	0.0	7.8	7.8	8.0	8.0	37.2
34933000	PEDRA BRANCA	03/04/2022 15:45	0.2	0.2	0.2	0.4	0.6	20.8
34936000	PEDRINHAS	03/04/2022 15:45	0.0	0.4	0.8	0.8	3.6	19.6
34940000	ESPERANTINA	03/04/2022 15:45	0.0	0.0	0.0	0.0	0.0	41.8
34976000	PIRACURUCA	03/04/2022 15:45	0.0	0.0	0.2	0.2	0.2	53.0
34979000	SANGRADOURO	03/04/2022 15:15	0.0	0.0	0.0	0.0	0.0	6.6
34980000	TINGUIS	03/04/2022 15:45	0.0	0.0	0.0	0.2	34.4	91.2

Fonte: ANA

Selecionar

Sem Informação Atualizada

Sem Chuva

Muito Baixa (< 5mm)

Baixa (< 5 a 10mm)

Moderada (< 10 a 20mm)

Alta (< 20 a 40mm)

Muito Alta (> 40mm)

Estações que nunca tiveram transmissões

Informações úteis

* Os dados são disponibilizados no horário de Brasília sem considerar o horário de verão (UTC-3).

* A chuva é medida em mm, o nível em cm, e a vazão em m³/s.

* A situação apresentada refere à última hora transmitida.

* O prazo para considerar a informação atualizada é de 96 horas.

* Clicar nos elementos da legenda para filtrar as situações de referência.

Vazão (m³/s)

Código	Nome	Data/Hora	Último	4h	8h	12h	24h	96h
34070000	SÍTIO DO VELHO	03/04/2022 15:45	235.2	238.6	240.3	242.0	243.7	245.4
34090000	FAZENDA BANDEIRA	03/04/2022 15:45	41.2	41.2	41.0	40.7	40.2	37.6
34251000	CRISTINO CASTRO II	03/04/2022 15:30	18.1	18.1	18.2	18.2	18.3	18.4
34270000	BARRA DO LANCE	03/04/2022 15:45	77.9	77.9	78.8	79.6	86.6	93.9
34340000	PONTE DA ITAUEIRA	03/04/2022 15:45	4.2	3.9	3.6	3.0	4.5	10.9
34479000	FAZENDA TALHADA II	03/04/2022 15:45	6.4	6.3	6.3	6.2	6.2	5.3
34564000	SÃO JOÃO DO PIAUÍ	03/04/2022 16:15	1.0	1.0	1.0	1.0	1.0	1.0
34600000	FRANCISCO AYRES	03/04/2022 15:45	42.1	37.3	33.5	31.5	34.2	69.5
34660000	FAZENDA VENEZA	03/04/2022 15:45	985.6	996.9	996.9	996.9	1054.2	1577.1
34690000	TERESINA - CHESF	03/04/2022 15:45	992.4	1002.4	1017.6	1027.7	1017.6	-
34742000	BEBEDOURO	03/04/2022 16:00	8.5	8.8	9.1	9.4	8.5	2.7
34750000	FAZ BOA ESPERANÇA	03/04/2022 15:45	30.1	26.4	22.1	19.5	26.4	18.9
34770000	PRATA DO PIAUÍ	03/04/2022 15:15	236.3	230.2	222.8	225.7	259.4	193.9
34789000	FAZENDA CANTINHO II	03/04/2022 16:15	386.2	415.2	431.1	431.1	442.5	479.8
34879500	LUZILÂNDIA	03/04/2022 15:30	2035.9	2054.2	2063.3	2063.3	2118.9	2175.2
34930000	FAZENDA ALEGRIA	03/04/2022 15:45	111.5	111.5	111.5	111.5	109.1	125.0
34933000	PEDRA BRANCA	03/04/2022 15:45	103.2	99.1	95.8	92.5	84.2	123.6
34940000	ESPERANTINA	03/04/2022 15:45	353.4	367.5	386.5	398.5	423.0	445.5
34976000	PIRACURUCA	03/04/2022 15:45	44.8	44.8	43.0	41.3	36.3	24.9
34979000	SANGRADOURO	03/04/2022 16:15	5.2	6.9	9.0	12.2	9.7	25.1
34980000	TINGUIS	03/04/2022 15:45	542.0	563.5	578.2	601.9	659.5	601.9

Fonte: ANA

Sem Informação Atualizada

Sem dado de referência

Abaixo da Permanência (90%)

Normal (10% - 90%)

Acima da permanência de 10%

Estações que nunca tiveram transmissões

Informações úteis

* Os dados são disponibilizados no horário de Brasília sem considerar o horário de verão (UTC-3).

* A chuva é medida em mm, o nível em cm, e a vazão em m³/s.

* A situação apresentada refere à última hora transmitida.

* O prazo para considerar a informação atualizada é de 96 horas.

* Clicar nos elementos da legenda para filtrar as situações de referência.

EVOLUÇÃO DA SECA ENTRE JANEIRO DE 2022 E FEVEREIRO DE 2022

No Piauí, não houve alteração na condição de seca em relação ao mês anterior, apesar das chuvas abaixo da média em fevereiro. Os impactos permanecem de longo prazo (L).

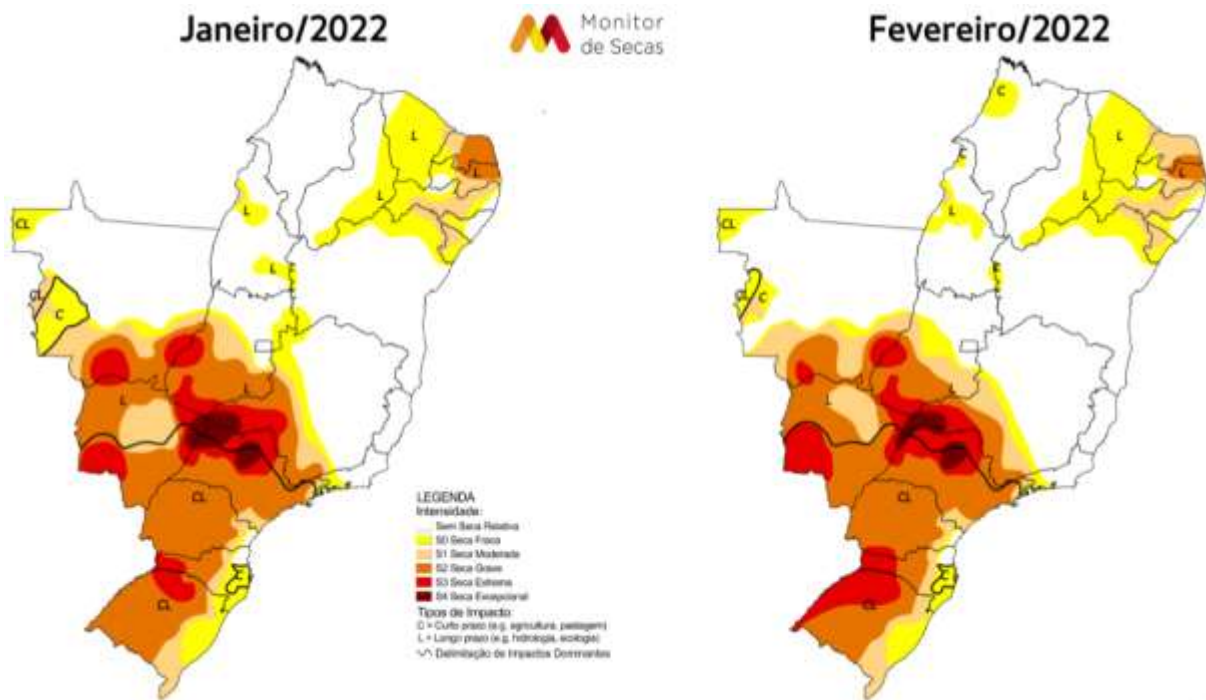


Figura 3 – Evolução da seca de janeiro/2022 a fevereiro de 2022