

EVOLUÇÃO DO VOLUME DOS RESERVATÓRIOS ENTRE 10/03/2022 e 09/04/2022

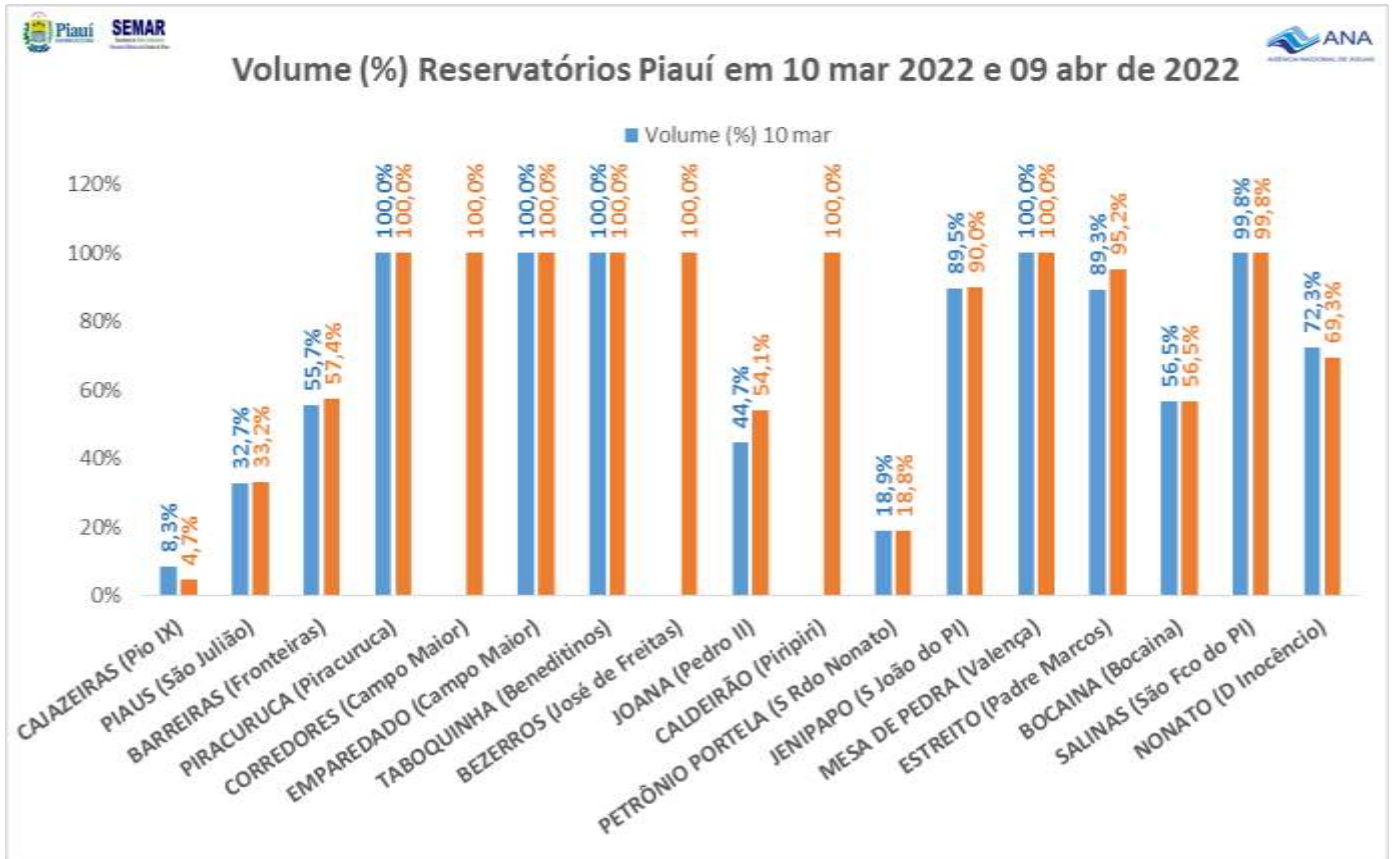


Figura 1 - Volume dos reservatórios em 10/03/2022 e 09/04/2022
Fonte: SEMAR-PI/ANA

EVOLUÇÃO DO VOLUME DOS RESERVATÓRIOS DO PIAUÍ EM 03 DE ABRIL (2019-2022)

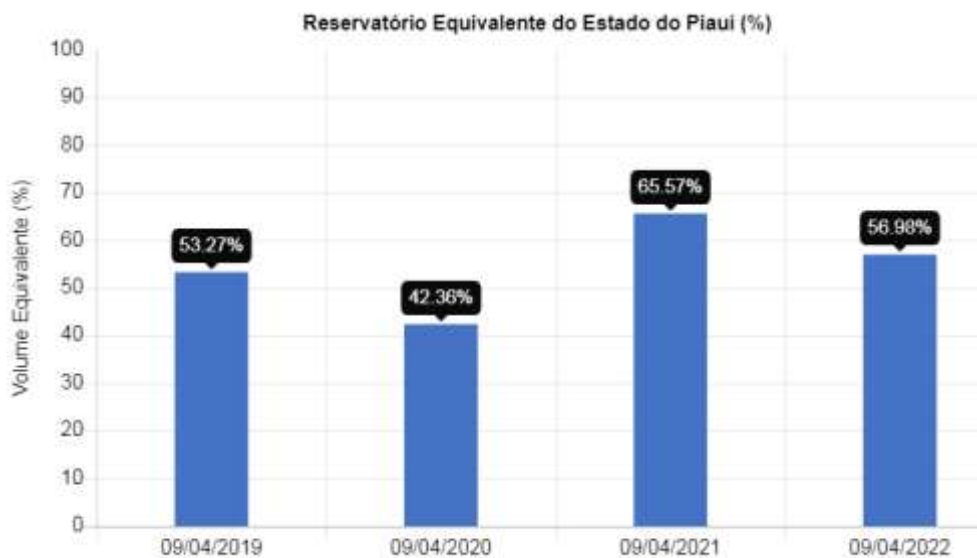


Figura 2. Evolução do volume dos reservatórios no Piauí em 09 de abril nos anos 2019, 2020, 2021 e 2022
Fonte: ANA

NÍVEL, VAZÃO E CHUVA NA BACIA HIDROGRÁFICA

Nível (cm)

Nome	Data/Hora	Último	4h
RIBEIRO GONÇALVES	20/03/2022 07:00	372.0	-
SÍTIO DO VELHO	09/04/2022 13:45	277.0	274.0
FORMOSA DO URUÇUÍ PRETO	30/06/2021 07:00	212.0	-
FAZENDA BANDEIRA	09/04/2022 13:45	398.0	395.0
GUADALUPE	-	-	-
REDENÇÃO DO GURGUÉIA	07/10/2013 19:45	164.0	-
CRISTINO CASTRO II	09/04/2022 14:30	414.0	415.0
BARRA DO LANCE	09/04/2022 13:45	256.0	255.0
PONTE DA ITAUEIRA	09/04/2022 13:45	229.0	228.0
SANTA CRUZ DO PIAUÍ II	08/02/2022 08:00	119.0	-
FAZENDA TALHADA II	09/04/2022 13:45	235.0	237.0
SÃO JOÃO DO PIAUÍ	09/04/2022 14:15	29.0	30.0
FRANCISCO AYRES	09/04/2022 13:45	158.0	158.0
FAZENDA VENEZA	09/04/2022 13:45	223.0	220.0
TERESINA - CHESF	09/04/2022 13:45	264.0	269.0
BEBEDOURO	09/04/2022 14:00	262.0	273.0
CASTELO - MONTANTE	-	-	-
FAZENDA BOA ESPERANÇA	09/04/2022 13:45	334.0	341.0
PRATA DO PIAUÍ	09/04/2022 14:15	345.0	345.0
FAZENDA CANTINHO II	09/04/2022 14:15	401.0	403.0
TERESINA - CEA	06/07/2019 09:00	188.0	187.0
LUZILÂNDIA	09/04/2022 14:30	499.0	502.0
FAZENDA ALEGRIA	09/04/2022 13:45	413.0	407.0
PEDRA BRANCA	09/04/2022 13:45	562.0	556.0
PEDRINHAS	09/04/2022 13:45	391.0	391.0
ESPERANTINA	09/04/2022 13:45	656.0	655.0
PIRACURUCA	09/04/2022 13:45	507.0	516.0
PIRACURUCA - JUSANTE	-	-	-
SANGRA DOURO	09/04/2022 14:15	96.0	98.0
TINGUIS	09/04/2022 13:45	525.0	528.0

Fonte: ANA

- Selecionar
- Sem Informação Atualizada
- Sem dado de referência
- Abaixo da Permanência (90%)
- Normal (10% - 90%)
- Acima da permanência de 10%
- Estações que nunca tiveram transmissões

Informações úteis

- * Os dados são disponibilizados no horário de Brasília sem considerar o horário de verão (UTC-3).
- * A chuva é medida em mm, o nível em cm, e a vazão em m³/s.
- * A situação apresentada refere à última hora transmitida.
- * O prazo para considerar a informação atualizada é de 96 horas.
- * Clicar nos elementos da legenda para filtrar as situações de referência.

Fonte: ANA

Chuva (mm)

Código	Nome	Data/Hora	Último	4h	8h	12h
34060000	RIBEIRO GONÇALVES	18/03/2022 09:45	0.0	0.0	0.0	0.0
34070000	SÍTIO DO VELHO	09/04/2022 13:45	0.0	27.2	27.2	27.4
34080000	FORMOSA DO URUÇUÍ PRETO	09/04/2022 13:45	0.0	2.4	2.4	2.4
34090000	FAZENDA BANDEIRA	09/04/2022 13:45	0.2	16.8	16.8	16.8
34233000	REDENÇÃO DO GURGUÉIA	09/04/2022 13:45	0.0	0.0	0.2	0.2
34251000	CRISTINO CASTRO II	09/04/2022 14:30	0.0	0.0	0.0	0.0
34270000	BARRA DO LANCE	09/04/2022 14:45	0.0	0.0	0.0	0.0
34340000	PONTE DA ITAUEIRA	09/04/2022 13:45	0.0	0.0	0.0	0.0
34471000	SANTA CRUZ DO PIAUÍ II	09/04/2022 14:00	0.0	0.0	0.0	0.0
34479000	FAZENDA TALHADA II	09/04/2022 13:45	0.0	0.0	0.0	0.0
34564000	SÃO JOÃO DO PIAUÍ	09/04/2022 14:15	0.0	0.0	0.0	0.0
34600000	FRANCISCO AYRES	09/04/2022 13:45	0.0	0.0	0.0	0.0
34660000	FAZENDA VENEZA	09/04/2022 13:45	0.0	0.2	0.2	0.2
34690000	TERESINA - CHESE	09/04/2022 13:45	0.0	0.0	0.2	0.2
34742000	BEBEDOURO	09/04/2022 14:00	0.0	0.0	0.0	0.0
34750000	FAZENDA BOA ESPERANÇA	09/04/2022 13:45	0.0	0.0	0.0	0.0
34770000	PRATA DO PIAUÍ	09/04/2022 14:15	0.0	0.6	0.8	1.2
34789000	FAZENDA CANTINHO II	09/04/2022 14:15	0.0	0.2	0.2	0.2
34800000	TERESINA - CEA	06/07/2019 09:00	0.0	0.0	0.0	0.0
34879500	LUZILÂNDIA	09/04/2022 14:30	0.0	0.0	0.0	0.0
34930000	FAZENDA ALEGRIA	09/04/2022 13:45	0.0	0.0	0.2	0.4
34933000	PEDRA BRANCA	09/04/2022 13:45	0.0	0.0	0.0	0.2
34936000	PEDRINHAS	09/04/2022 13:45	0.0	0.2	0.2	0.2
34940000	ESPERANTINA	09/04/2022 14:45	0.0	0.0	0.0	0.0
34976000	PIRACURUCA	09/04/2022 13:45	0.0	0.0	0.0	0.0
34979000	SANGRADOURO	09/04/2022 14:15	0.0	0.0	0.2	0.2
34980000	SENTE-PELA	09/04/2022 13:45	0.0	0.0	0.0	0.0

Selecionar

Sem Informação Atualizada

Sem Chuva

Multa Tota (<= 5mm)

Freq (<= 5 a 10mm)

Intermitente (<= 10 a 20mm)

Forte (<= 20 a 40mm)

Multa Total (<= 40mm)

Estações que nunca tiveram transmissões

Informações Gerais

* Os dados são disponibilizados no formato de estação sem considerar o horário de verão (UTC-3).

* A unidade de medida em mm, ou milímetros, é a unidade oficial.

* A unidade apresentada neste relatório é o último valor transmitido.

* O dado para considerar a informação atualizada é de 96 horas.

* Qual nos comentários da legenda para ficar as situações de transmissões.

Fonte: ANA

Vazão (m³/s)

Código	Nome	Data/Hora	Último	4h	8h	12h	24h
34060000	RIBEIRO GONÇALVES	20/03/2022 07:00	300.3	-	-	-	332.2
34070000	SÍTIO DO VELHO	09/04/2022 14:45	252.3	248.9	247.1	242.0	230.1
34080000	FORMOSA DO URUÇUÍ PRETO	30/06/2021 07:00	12.5	-	-	-	-
34090000	FAZENDA BANDEIRA	09/04/2022 14:45	37.9	36.7	36.9	37.2	37.9
34233000	REDENÇÃO DO GURGUÉIA	26/05/2021 07:45	28.4	12.7	14.3	16.0	26.5
34251000	CRISTINO CASTRO II	09/04/2022 14:30	17.7	17.8	17.8	17.8	17.8
34270000	BARRA DO LANCE	09/04/2022 14:45	61.9	61.9	61.9	61.9	65.0
34340000	PONTE DA ITAUEIRA	09/04/2022 14:45	1.8	1.8	1.4	1.6	2.2
34471000	SANTA CRUZ DO PIAUÍ II	08/02/2022 08:00	0.3	-	-	-	0.3
34479000	FAZENDA TALHADA II	09/04/2022 14:45	5.6	5.7	6.0	6.2	6.8
34564000	SÃO JOÃO DO PIAUÍ	09/04/2022 14:15	0.9	1.0	1.0	1.0	0.9
34600000	FRANCISCO AYRES	09/04/2022 14:45	24.5	25.1	25.4	25.7	28.2
34660000	FAZENDA VENEZA	09/04/2022 14:45	494.0	485.0	479.0	488.0	540.3
34690000	TERESINA - CHESF	09/04/2022 14:45	482.6	499.6	516.9	527.5	616.2
34742000	BEBEDOIRO	09/04/2022 14:00	25.7	31.8	39.8	49.4	73.0
34750000	FAZENDA BOA ESPERANÇA	09/04/2022 14:45	142.1	151.3	164.0	187.1	189.4
34770000	PRATA DO PIAUÍ	09/04/2022 14:15	318.5	318.5	305.0	305.0	272.2
34789000	FAZENDA CANTINHO II	09/04/2022 14:15	397.3	401.7	390.6	370.8	338.6
34879500	LUZILÂNDIA	09/04/2022 14:30	1616.9	1640.9	1649.0	1665.2	1706.2
34930000	FAZENDA ALEGRIA	09/04/2022 14:45	278.1	268.3	258.5	245.8	208.9
34933000	PEDRA BRANCA	09/04/2022 14:45	155.4	151.1	146.9	142.7	135.4
34936000	PEDRINHAS	23/06/2021 17:45	0.0	0.0	0.0	0.0	0.0
34940000	ESPERANTINA	09/04/2022 14:45	616.2	613.4	616.2	616.2	616.2
34976000	PIRACURUCA	09/04/2022 14:45	187.2	196.1	203.3	209.7	221.8
34979000	SANGRADOURO	09/04/2022 14:15	4.3	4.6	4.9	5.1	7.3
34980000	TINGUIS	09/04/2022 14:45	990.6	999.0	1007.4	1018.7	1070.1

Fonte: ANA

- Sem Informação Atualizada
- Sem dado de referência
- Abaixo da Permanência (90%)
- Normal (10% - 90%)
- Acima da permanência de 10%
- Estações que nunca tiveram transmissões

Informações úteis

- * Os dados são disponibilizados no horário de Brasília sem considerar o horário de verão (UTC-3).
- * A chuva é medida em mm, o nível em cm, e a vazão em m³/s.
- * A situação apresentada refere à última hora transmitida.
- * O prazo para considerar a informação atualizada é de 96 horas.
- * Clicar nos elementos da legenda para filtrar as situações de referência.

EVOLUÇÃO DA SECA ENTRE JANEIRO DE 2022 E FEVEREIRO DE 2022

No Piauí, não houve alteração na condição de seca em relação ao mês anterior, apesar das chuvas abaixo da média em fevereiro. Os impactos permanecem de longo prazo (L).

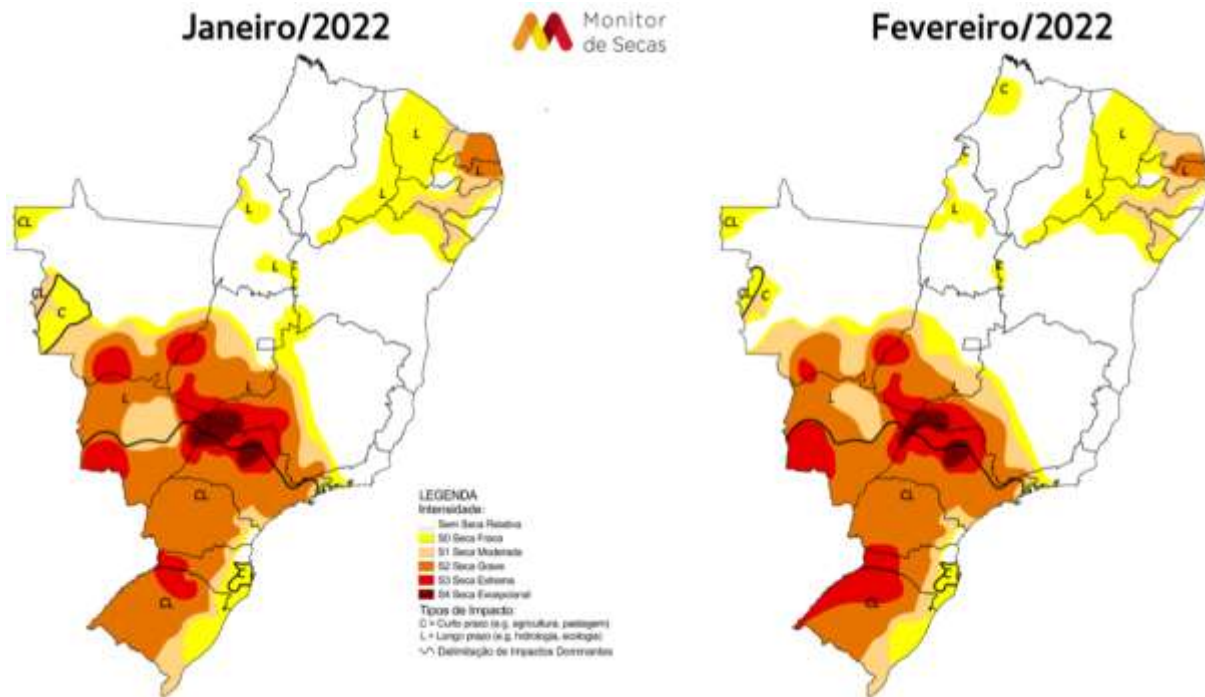


Figura 3 – Evolução da seca de janeiro/2022 a fevereiro de 2022