


BOLETIM HIDROMETEOROLÓGICO



Sala de Situação

Teresina, 21 de abril de 2022

PIAUI - VOLUME DOS RESERVATÓRIOS EM 21/04/2022

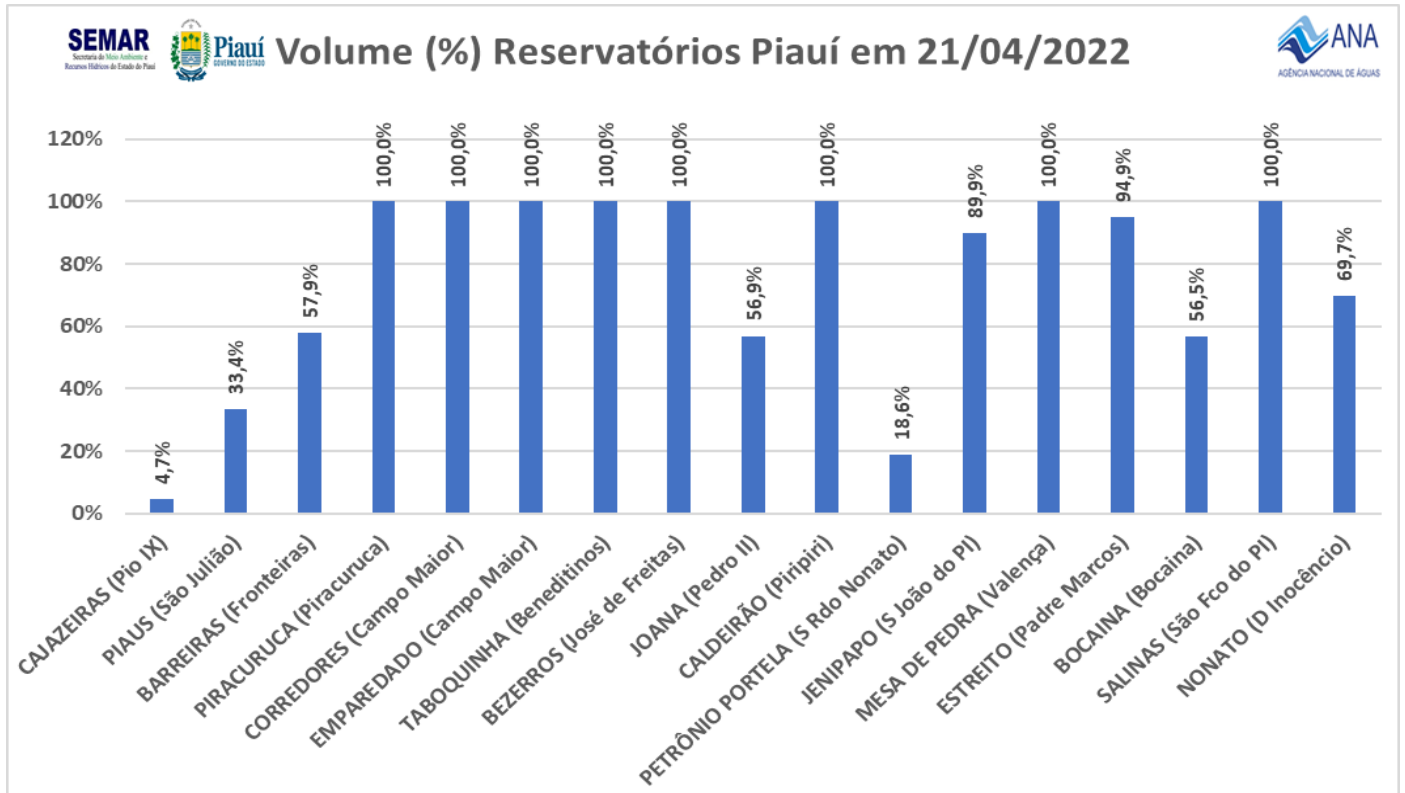


Figura 1 - Volume dos reservatórios em 21/04/2022
Fonte: SEMAR-PI/ANA

EVOLUÇÃO DO VOLUME DOS RESERVATÓRIOS DO PIAUI (2019-2022)

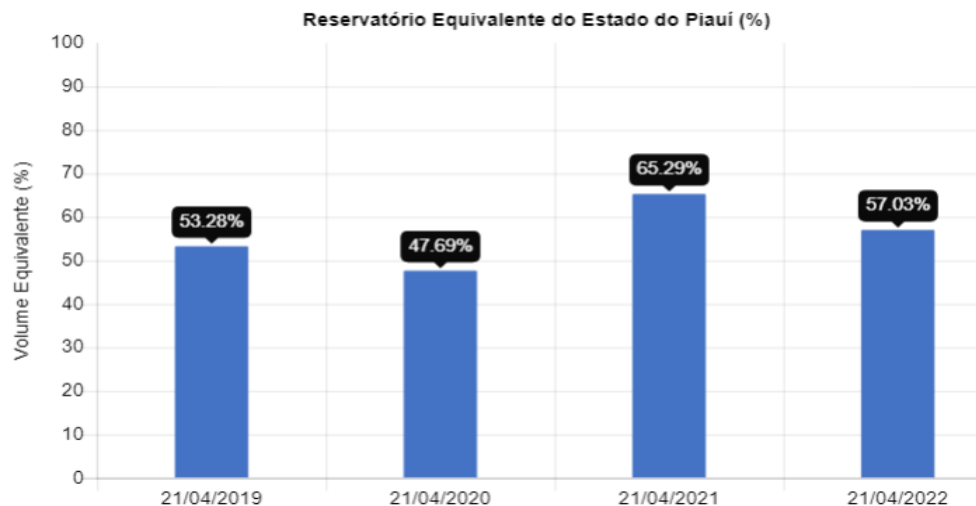


Figura 2. Evolução do volume dos reservatórios no Piauí em 21 de abril nos anos 2019, 2020, 2021 e 2022.
Fonte: ANA

CHUVA, NÍVEL E VAZÃO NA BACIA HIDROGRÁFICA DO PARNÍBA

Chuva (mm)

Relatório dos Últimos Dados de Precipitação Acumulada (mm)										Referências
Código	Nome	Data/Hora	Último	4h	8h	12h	24h	96h		
34070000	SÍTIO DO VELHO	21/04/2022 15:45:00	0.0	0.0	0.0	0.2	0.2	30.8		
34080000	FORMOSA DO URUCUI PRETO	21/04/2022 15:45:00	0.0	0.0	0.2	0.2	0.4	4.6		
34090000	FAZENDA BANDEIRA	21/04/2022 15:45:00	0.0	0.0	0.0	0.2	0.2	35.0		
34233000	REDEÇÃO DO GURGUÉIA	21/04/2022 15:45:00	0.0	0.0	0.0	0.0	0.0	3.4		
34251000	CRISTINO CASTRO II	21/04/2022 15:30:00	0.0	0.0	0.0	0.0	0.0	27.2		
34270000	BARRA DO LANCE	21/04/2022 15:45:00	0.0	0.0	0.0	0.0	0.0	0.0		
34340000	PONTE DA ITAUEIRA	21/04/2022 15:45:00	0.0	0.0	0.0	0.0	0.0	71.6		
34471000	SANTA CRUZ DO PIAUÍ II	21/04/2022 16:00:00	0.0	0.0	0.0	0.0	27.0	27.2		
34479000	FAZENDA TALHADA II	21/04/2022 15:45:00	0.0	0.0	0.0	0.0	0.0	0.2		
34564000	SÃO JOÃO DO PIAUÍ	21/04/2022 15:15:00	0.0	0.0	0.0	0.0	0.0	28.8		
34600000	FRANCISCO AYRES	21/04/2022 15:45:00	0.0	0.0	0.0	0.0	0.0	65.8		
34660000	FAZENDA VENEZA	21/04/2022 15:45:00	0.0	0.0	0.0	0.0	0.0	78.8		
34690000	TERESINA - CHESF	21/04/2022 15:45:00	0.0	0.0	0.0	0.0	0.0	58.0		
34742000	BEBEDOURO	21/04/2022 16:00:00	0.0	0.0	0.0	0.0	0.0	32.4		
34750000	FAZENDA BOA ESPERANÇA	21/04/2022 15:45:00	0.0	0.0	0.0	0.0	0.0	3.2		
34770000	PRATA DO PIAUÍ	20/04/2022 14:15:00	0.0	0.8	1.4	2.0	2.8	5.6		
34789000	FAZENDA CANTINHO II	21/04/2022 15:15:00	0.0	0.0	0.0	0.0	0.0	33.4		
34879500	LUZILÂNDIA	21/04/2022 15:30:00	0.0	0.0	0.0	0.0	0.0	27.4		
34930000	FAZENDA ALEGRIA	21/04/2022 15:45:00	0.0	0.0	0.0	0.0	0.0	50.2		
34933000	PEDRA BRANCA	21/04/2022 15:45:00	0.0	0.0	0.0	0.0	0.0	62.0		
34936000	PEDRINHAS	21/04/2022 15:45:00	0.0	0.0	0.0	0.0	0.0	80.8		
34940000	ESPERANTINA	21/04/2022 15:45:00	0.0	0.0	0.0	0.0	0.0	21.8		
34976000	PIRACURUCA	21/04/2022 15:45:00	0.0	0.0	0.0	0.0	0.0	37.0		
34979000	SANGRADOURO	21/04/2022 15:15:00	0.0	0.0	0.0	0.0	0.0	52.4		
34980000	TINGUIS	21/04/2022 15:45:00	0.0	0.0	0.0	0.0	0.0	3.8		

Fonte: ANA

Nível (cm)

Relatório dos Últimos Dados de Nível (cm)										Referências
Código	Nome	Data/Hora	Último	4h	8h	12h	24h	96h		
34070000	SÍTIO DO VELHO	21/04/2022 15:45:00	294.0	296.0	300.0	304.0	318.0	328.0		
34090000	FAZENDA BANDEIRA	21/04/2022 15:45:00	397.0	-	397.0	397.0	398.0	382.0		
34251000	CRISTINO CASTRO II	21/04/2022 16:30:00	424.0	424.0	424.0	424.0	423.0	413.0		
34270000	BARRA DO LANCE	21/04/2022 15:45:00	255.0	254.0	253.0	253.0	254.0	254.0		
34340000	PONTE DA ITAUEIRA	21/04/2022 15:45:00	256.0	255.0	253.0	252.0	253.0	304.0		
34479000	FAZENDA TALHADA II	21/04/2022 15:45:00	303.0	296.0	290.0	287.0	298.0	275.0		
34564000	SÃO JOÃO DO PIAUÍ	21/04/2022 16:15:00	32.0	33.0	33.0	33.0	33.0	34.0		
34600000	FRANCISCO AYRES	21/04/2022 15:45:00	247.0	263.0	280.0	297.0	352.0	225.0		
34660000	FAZENDA VENEZA	21/04/2022 15:45:00	273.0	270.0	266.0	264.0	278.0	179.0		
34690000	TERESINA - CHESF	21/04/2022 15:45:00	300.0	304.0	309.0	316.0	333.0	223.0		
34742000	BEBEDOURO	21/04/2022 16:00:00	209.0	209.0	210.0	210.0	209.0	208.0		
34750000	FAZENDA BOA ESPERANÇA	21/04/2022 15:45:00	270.0	263.0	260.0	258.0	250.0	221.0		
34770000	PRATA DO PIAUÍ	20/04/2022 14:15:00	257.0	233.0	231.0	242.0	173.0	177.0		
34789000	FAZENDA CANTINHO II	21/04/2022 16:15:00	323.0	328.0	329.0	332.0	352.0	351.0		
34879500	LUZILÂNDIA	21/04/2022 15:30:00	343.0	339.0	336.0	334.0	328.0	352.0		
34930000	FAZENDA ALEGRIA	21/04/2022 15:45:00	410.0	417.0	424.0	432.0	450.0	349.0		
34933000	PEDRA BRANCA	21/04/2022 15:45:00	535.0	533.0	530.0	527.0	519.0	417.0		
34936000	PEDRINHAS	21/04/2022 15:45:00	380.0	380.0	379.0	378.0	376.0	384.0		
34940000	ESPERANTINA	21/04/2022 15:45:00	671.0	675.0	679.0	684.0	693.0	579.0		
34976000	PIRACURUCA	21/04/2022 15:45:00	371.0	374.0	374.0	374.0	376.0	303.0		
34979000	SANGRADOURO	21/04/2022 16:15:00	97.0	101.0	106.0	111.0	134.0	74.0		
34980000	TINGUIS	21/04/2022 15:45:00	449.0	448.0	445.0	440.0	412.0	360.0		

Fonte: ANA

Vazão (m³/s)

Relatório dos Últimos Dados de Vazão (m ³ /s)										Referências
Código	Nome	Data/Hora	Último	4h	8h	12h	24h	96h		
34070000	SÍTIO DO VELHO	21/04/2022 15:45:00	281.8	285.3	292.4	299.4	324.4	342.5		
34090000	FAZENDA BANDEIRA	21/04/2022 15:45:00	37.2	-	37.2	37.2	37.4	33.7		
34251000	CRISTINO CASTRO II	21/04/2022 16:30:00	18.3	18.3	18.3	18.3	18.3	17.6		
34270000	BARRA DO LANCE	21/04/2022 15:45:00	61.2	60.4	59.7	59.7	60.4	60.4		
34340000	PONTE DA ITAUEIRA	21/04/2022 15:45:00	11.4	10.9	10.0	9.5	10.0	45.0		
34479000	FAZENDA TALHADA II	21/04/2022 15:45:00	13.1	12.2	11.4	11.0	12.4	9.5		
34564000	SÃO JOÃO DO PIAUÍ	21/04/2022 16:15:00	1.0	1.1	1.1	1.1	1.1	1.1		
34600000	FRANCISCO AYRES	21/04/2022 15:45:00	57.2	64.1	71.8	79.8	108.1	48.2		
34660000	FAZENDA VENEZA	21/04/2022 15:45:00	656.6	646.2	632.4	625.6	674.1	370.3		
34690000	TERESINA - CHESF	21/04/2022 15:45:00	616.2	631.7	651.4	679.5	750.6	358.1		
34742000	BEBEDOURO	21/04/2022 16:00:00	5.8	5.8	6.1	6.1	5.8	5.6		
34750000	FAZENDA BOA ESPERANÇA	21/04/2022 15:45:00	61.1	54.0	51.0	49.1	41.7	19.5		
34770000	PRATA DO PIAUÍ	20/04/2022 14:15:00	182.8	151.0	148.5	162.7	82.5	86.6		
34789000	FAZENDA CANTINHO II	21/04/2022 16:15:00	236.0	245.5	247.5	253.3	292.9	290.9		
34879500	LUZILÂNDIA	21/04/2022 16:30:00	858.4	840.0	829.1	818.2	800.3	880.8		
34930000	FAZENDA ALEGRIA	21/04/2022 15:45:00	269.9	281.4	293.1	306.6	337.8	177.0		
34933000	PEDRA BRANCA	21/04/2022 15:45:00	132.2	130.6	128.2	125.9	119.8	56.4		
34940000	ESPERANTINA	21/04/2022 15:45:00	658.9	670.4	682.0	696.6	723.2	413.2		
34976000	PIRACURUCA	21/04/2022 15:45:00	81.3	83.4	83.4	83.4	84.8	30.3		
34979000	SANGRADOURO	21/04/2022 16:15:00	4.4	5.1	5.9	6.9	12.4	1.8		
34980000	TINGUIS	21/04/2022 15:45:00	790.3	787.9	780.4	768.1	701.0	584.6		

Referências

Selecionar

Sem Informação Atualizada

Sem dado de referência

Abaixo da Permanência (90%)

Normal (10% - 90%)

Acima da permanência de 10%

Estações que nunca tiveram transmissões

Informações úteis

* Os dados são disponibilizados no horário de Brasília sem considerar o horário de verão (UTC-3).

* A chuva é medida em mm, o nível em cm, e a vazão em m³/s.

* A situação apresentada refere à última hora transmitida.

* O prazo para considerar a informação atualizada é de 96 horas.

* Clicar nos elementos da legenda para filtrar as situações de referência.

Fonte: ANA

MONITOR DE SECAS

No Piauí, houve recuo da seca fraca (S0) no sul do estado, divisa com a Bahia, devido à melhora nos indicadores. Os impactos são de longo prazo (L).

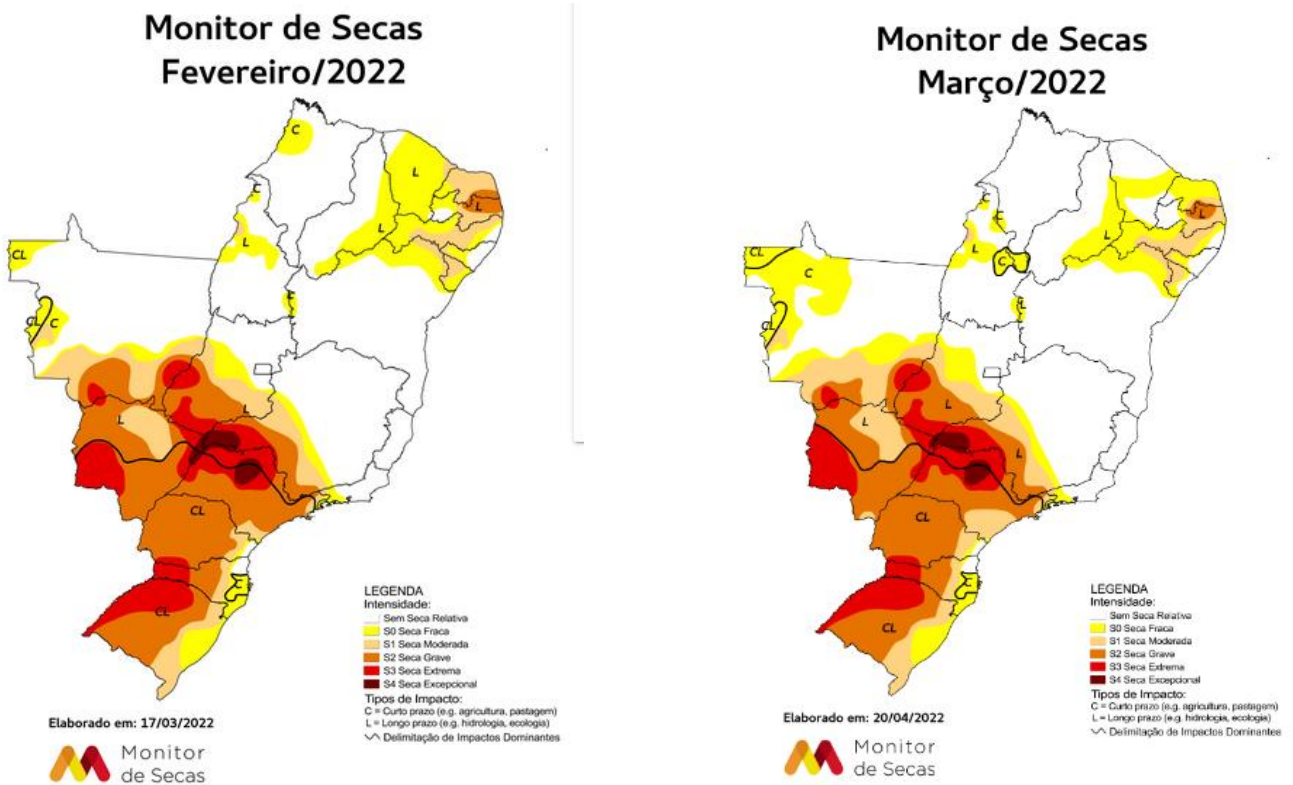


Figura 3 – Evolução da seca de fevereiro de 2022 a março de 2022