

BOLETIM HIDROMETEOROLÓGICO



Sala de Situação

Teresina, 27 de maio de 2022

CHUVA, NÍVEL E VAZÃO E NA BACIA HIDROGRÁFICA DO PARNAÍBA

Chuva (mm)

Código	Nome	Data/Hora	Último	4h	8h	12h
34060000	RIBEIRO GONÇALVES	27/05/2022 14:45	0.0	0.0	0.0	0.0
34070000	SÍTIO DO VELHO	27/05/2022 14:45	0.0	0.0	0.0	0.0
34080000	FORMOSA DO URUCUÍ PRETO	27/05/2022 14:45	0.0	0.0	0.0	0.0
34090000	FAZENDA BANDEIRA	27/05/2022 14:45	0.0	0.0	0.0	0.0
34233000	REDENÇÃO DO GURGUÉIA	27/05/2022 14:45	0.0	0.0	0.0	0.0
34251000	CRISTINO CASTRO II	27/05/2022 14:30	0.0	0.0	0.0	0.0
34270000	BARRA DO LANCE	27/05/2022 14:45	0.0	0.0	0.0	0.0
34340000	PONTE DA ITAUEIRA	27/05/2022 14:45	0.0	0.0	0.0	0.0
34471000	SANTA CRUZ DO PIAUÍ II	27/05/2022 15:00	0.0	0.0	0.0	0.0
34479000	FAZENDA TALHADA II	27/05/2022 14:45	0.0	0.0	0.0	0.0
34564000	SÃO JOÃO DO PIAUÍ	27/05/2022 14:15	0.0	0.0	0.0	0.0
34600000	FRANCISCO AYRES	27/05/2022 14:45	0.0	0.2	0.2	0.2
34660000	FAZENDA VENEZA	27/05/2022 14:45	0.0	0.0	0.0	2.2
34690000	TERESINA - CHESF	27/05/2022 14:45	0.0	0.0	0.0	0.0
34742000	BEBEDOURO	27/05/2022 15:00	0.0	0.0	0.0	0.0
34750000	FAZENDA BOA ESPERANÇA	27/05/2022 14:45	0.0	0.0	0.0	0.0
34770000	PRATA DO PIAUÍ	27/05/2022 14:15	0.0	0.0	0.2	2.0
34789000	FAZENDA CANTINHO II	27/05/2022 13:15	0.0	0.0	0.0	0.0
34800000	TERESINA - CEA	06/07/2019 09:00	0.0	0.0	0.0	0.0
34879500	LUZILÂNDIA	27/05/2022 14:30	0.0	0.0	0.0	0.0
34930000	FAZENDA ALEGRIA	27/05/2022 14:45	0.0	0.0	0.0	0.0
34933000	PEDRA BRANCA	27/05/2022 14:45	0.0	0.0	0.0	0.0
34936000	PEDRINHAS	27/05/2022 14:45	0.0	0.0	0.0	0.0
34940000	ESPERANTINA	27/05/2022 14:45	0.0	0.0	0.0	0.2
34976000	PIRACURUCA	27/05/2022 14:45	0.0	0.0	0.0	0.0
34979000	SANGRADOURO	27/05/2022 14:15	0.0	0.0	0.0	0.0
34980000	TINGUIS	27/05/2022 14:45	0.0	0.0	0.0	0.0

Fonte: ANA



Informações gerais

- Os dados são disponibilizados no horário de Brasília, com exceção a Curitiba de 1h de atraso.
- A chuva é medida em mm, o nível em cm, e a vazão em m³/s.
- A atualização dos dados ocorre a 1 hora para chuva.
- O prazo para considerar a informação atualizada é de 96 horas.
- Qual não estiverem as legendas para fluxos de situações, se referencie.

Nível (cm)

Código	Nome	Data/Hora	Último	4h	8h
34060000	RIBEIRO GONÇALVES	27/05/2022 14:45	295.0	295.0	295.0
34070000	SÍTIO DO VELHO	27/05/2022 14:45	224.0	225.0	225.0
34090000	FAZENDA BANDEIRA	27/05/2022 14:45	350.0	350.0	350.0
34233000	REDENÇÃO DO GURGUÉIA	07/10/2013 19:45	164.0	-	-
34251000	CRISTINO CASTRO II	27/05/2022 14:30	278.0	279.0	279.0
34270000	BARRA DO LANCE	27/05/2022 14:45	197.0	197.0	197.0
34340000	PONTE DA ITAUEIRA	27/05/2022 14:45	223.0	223.0	222.0
34471000	SANTA CRUZ DO PIAUÍ II	10/05/2022 07:00	119.0	-	-
34479000	FAZENDA TALHADA II	27/05/2022 14:45	228.0	230.0	230.0
34564000	SÃO JOÃO DO PIAUÍ	27/05/2022 15:15	32.0	33.0	33.0
34600000	FRANCISCO AYRES	27/05/2022 14:45	88.0	88.0	89.0
34660000	FAZENDA VENEZA	27/05/2022 14:45	194.0	189.0	191.0
34690000	TERESINA - CHESF	27/05/2022 14:45	236.0	235.0	230.0
34742000	BEBEDOURO	27/05/2022 15:00	206.0	208.0	209.0
34750000	FAZENDA BOA ESPERANÇA	27/05/2022 14:45	211.0	214.0	217.0
34770000	PRATA DO PIAUÍ	27/05/2022 15:15	113.0	116.0	117.0
34789000	FAZENDA CANTINHO II	27/05/2022 07:00	216.0	-	-
34879500	LUZILÂNDIA	27/05/2022 14:30	291.0	297.0	303.0
34930000	FAZENDA ALEGRIA	27/05/2022 14:45	187.0	189.0	190.0
34933000	PEDRA BRANCA	27/05/2022 14:45	419.0	435.0	448.0
34936000	PEDRINHAS	27/05/2022 14:45	379.0	380.0	381.0
34940000	ESPERANTINA	27/05/2022 14:45	457.0	459.0	462.0
34976000	PIRACURUCA	27/05/2022 14:45	263.0	263.0	263.0
34979000	SANGRADOURO	27/05/2022 15:15	74.0	75.0	77.0
34980000	TINGUIS	27/05/2022 14:45	282.0	284.0	287.0

Fonte: ANA

- Selecionar
- Sem Informação Atualizada
- Sem dado de referência
- Abaixo da Permanência (90%)
- Normal (10% - 90%)
- Acima da permanência de 10%
- Estações que nunca tiveram transmissões

Informações úteis

- * Os dados são disponibilizados no horário de Brasília sem considerar o horário de verão (UTC-3).
- * A chuva é medida em mm, o nível em cm, e a vazão em m³/s.
- * A situação apresentada refere à última hora transmitida.
- * O prazo para considerar a informação atualizada é de 96 horas.
- * Clicar nos elementos da legenda para filtrar as situações de referência.

Vazão (m³/s)

Código	Nome	Data/Hora	Último	4h	8h	12h
34060000	RIBEIRO GONÇALVES	27/05/2022 14:45	163.5	163.5	163.5	163.5
34070000	SÍTIO DO VELHO	27/05/2022 14:45	164.3	165.9	165.9	165.9
34080000	FORMOSA DO URUÇUÍ PRETO	30/06/2021 07:00	12.5	-	-	-
34090000	FAZENDA BANDEIRA	27/05/2022 14:45	26.7	26.7	26.7	26.7
34233000	REDENÇÃO DO GURGUÉIA	26/05/2021 07:45	28.4	12.7	14.3	16.0
34251000	CRISTINO CASTRO II	27/05/2022 15:30	9.5	9.6	9.6	9.6
34270000	BARRA DO LANCE	27/05/2022 14:45	25.4	25.4	25.4	25.4
34340000	PONTE DA ITAUEIRA	27/05/2022 14:45	0.7	0.7	0.6	0.6
34471000	SANTA CRUZ DO PIAUÍ II	10/05/2022 07:00	0.3	-	-	-
34479000	FAZENDA TALHADA II	27/05/2022 14:45	5.1	5.3	5.3	5.3
34564000	SÃO JOÃO DO PIAUÍ	27/05/2022 15:15	1.0	1.1	1.1	1.1
34600000	FRANCISCO AYRES	27/05/2022 14:45	7.5	7.5	7.7	7.9
34660000	FAZENDA VENEZA	27/05/2022 14:45	410.4	396.8	402.2	421.5
34690000	TERESINA - CHESF	27/05/2022 14:45	396.3	393.3	378.4	358.1
34742000	BEBEDOURO	27/05/2022 15:00	5.2	5.6	5.8	5.8
34750000	FAZENDA BOA ESPERANÇA	27/05/2022 14:45	13.6	15.3	17.0	18.9
34770000	PRATA DO PIAUÍ	27/05/2022 15:15	31.4	33.5	34.2	36.4
34789000	FAZENDA CANTINHO II	27/05/2022 07:00	63.6	-	-	-
34879500	LUZILÂNDIA	27/05/2022 15:30	664.9	687.5	707.3	730.8
34930000	FAZENDA ALEGRIA	27/05/2022 14:45	13.2	14.2	14.8	15.9
34933000	PEDRA BRANCA	27/05/2022 14:45	57.4	65.7	72.9	80.5
34936000	PEDRINHAS	27/05/2022 14:45	89.0	91.4	93.8	96.2
34940000	ESPERANTINA	27/05/2022 14:45	154.5	158.0	163.3	168.7
34976000	PIRACURUCA	27/05/2022 14:45	9.1	9.1	9.1	9.5
34979000	SANGRADOURO	27/05/2022 15:15	1.8	1.9	2.1	2.2
34980000	TINGUIS	27/05/2022 14:45	254.1	262.2	274.5	282.9

Fonte: ANA (2022)

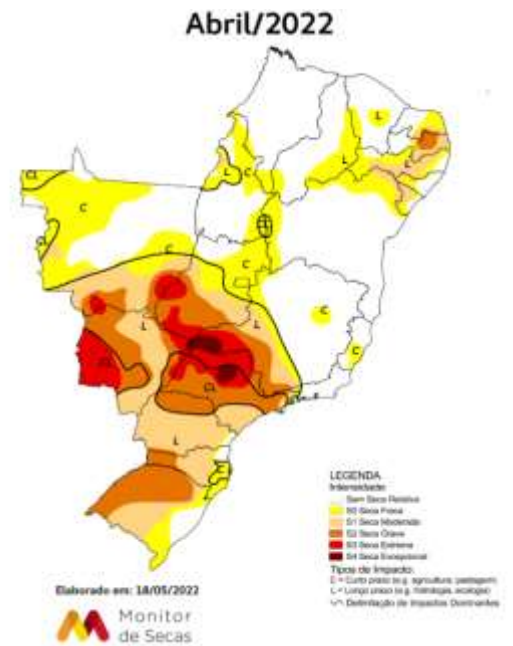
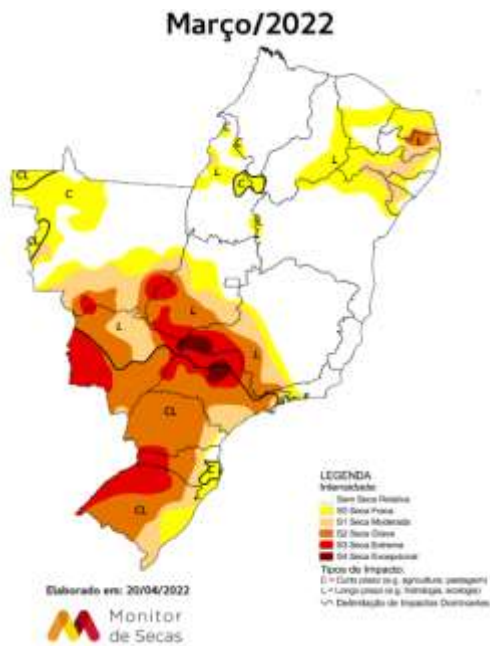
Selecionar
 Sem Informação Atualizada
 Sem dado de referência
 Abaixo da Permanência (90%)
 Normal (10% - 90%)
 Acima da permanência de 10%
 Estações que nunca tiveram transmissões

Informações úteis

* Os dados são disponibilizados no horário de Brasília sem considerar o horário de verão (UTC-3).
 * A chuva é medida em mm, o nível em cm, e a vazão em m³/s.
 * A situação apresentada refere à última hora transmitida.
 * O prazo para considerar a informação atualizada é de 96 horas.
 * Clicar nos elementos de legenda para filtrar as situações de referência.

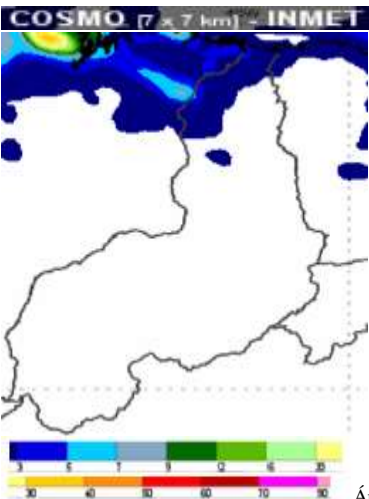
EVOLUÇÃO DA SECA ENTRE MARÇO DE 2022 E ABRIL DE 2022

No Piauí, devido às chuvas abaixo da média no mês de abril, houve aumento da área com seca fraca (S0) no sudoeste do estado, na divisa com o Maranhão. Os impactos são de longo prazo (L).



Evolução da seca de março/2022 a abril de 2022

PREVISÃO DE TEMPO PARA O ESTADO DO PIAUÍ

ESTADO E REGIÕES		
sexta-feira, 27 de maio de 2022		
 <p>Área a azul indica possibilidade de chuva fraca; amarela=chuva moderada; vermelho/rosa=chuva forte; cinza=chuva muito fortes entre 27/05/2022 e 28/05/2022.</p>	<p>A Zona de convergência Intertropical (ZCIT) continua induzindo instabilidades e chuva no norte do Piauí, porém, menos intensas.</p>	
	<p>Norte</p>	<p>Parcialmente nublado c chuva e trovoadas isoladas. Ventos: fracos/moderados; TMax:34°C. UR:45%.</p>
	<p>Centro-norte</p>	<p>Ensolarado a parcialmente nublado c chuva isolada. Ventos: fracos; TMax:34°C. UR:40%</p>
	<p>Sudeste</p>	<p>Ensolarado a parcialmente nublado. TMax:32°C. UR: 40%. Ventos: fracos/moderados</p>
	<p>Sudoeste</p>	<p>Ensolarado a parcialmente nublado. TMax:33°C. UR:35%. Ventos: fracos/moderados</p>
<p>TERESINA – ensolarado a parcialmente nublado c chuva isolada. Tmax: 33°C; UR:55%; Ventos: fracos. Litoral/Parnaíba – parcialmente nublado c chuva e trovoadas ao fim do dia. Tmax:33°C; Ventos: fracos; UR:53%.</p>		
sábado, 28 de maio de 2022		
<p>Norte</p>	<p>Parcialmente nublado a nublado c pancadas de chuva. Ventos: fracos/Moderados; TMax:33°C; TMin:23°C; UR:45%;.</p>	
<p>Centro-norte</p>	<p>Ensolarado a parcialmente nublado c chuva isolada. TMax:34°C; TMin:22°C; UR: 40%; Ventos: fracos</p>	
<p>Sudeste</p>	<p>Ensolarado a parcialmente nublado. TMax:32°C; TMin:18°C; UR: 35%; Ventos: Fracos/moderados.</p>	
<p>Sudoeste</p>	<p>Ensolarado a parcialmente nublado. Tmax:33°C; TMin:18°C; UR:30%; Ventos: /Moderados;</p>	
<p>TERESINA – parcialmente nublado a nublado. Tmin:23°C; Tmax:32°C; UR:54%; Ventos: fracos/ Litoral/Parnaíba – parcialmente nublado c pancada de chuva a qualquer hora do dia. Tmin:24°C; Tmax:33°C; UR:55%; Ventos: moderados.</p>		