


# BOLETIM HIDROMETEOROLÓGICO

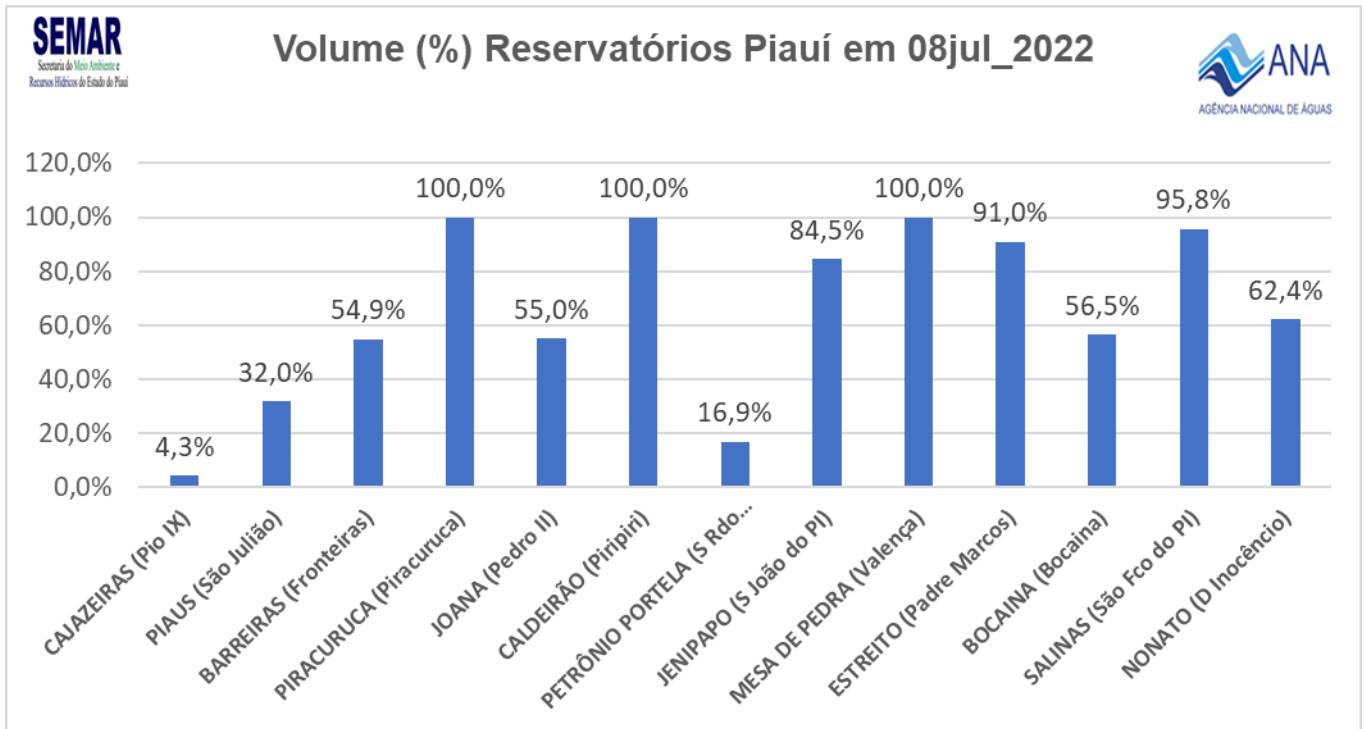


## Sala de Situação

Teresina, 9 de julho de 2022

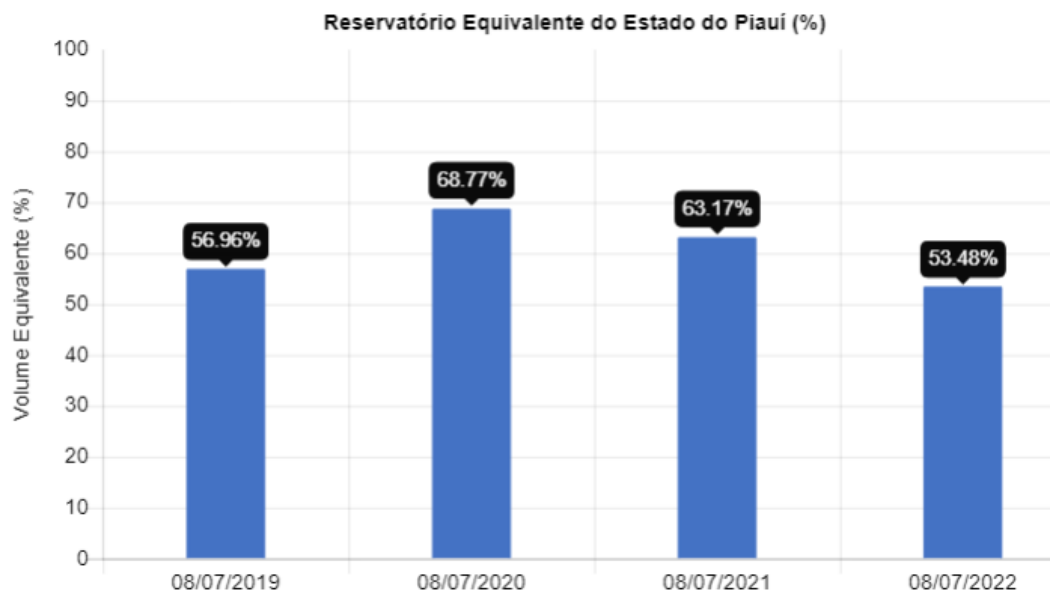
**ALERTA: Umidade relativa do ar ente 30% e 20% no sudoeste do Piauí em 09/07/2022.**

**PIAUI - VOLUME DOS RESERVATÓRIOS EM 08/07/2022**



**Figura 1** - Volume dos reservatórios em 08/07/2022  
Fonte: SEMAR-PI/ANA

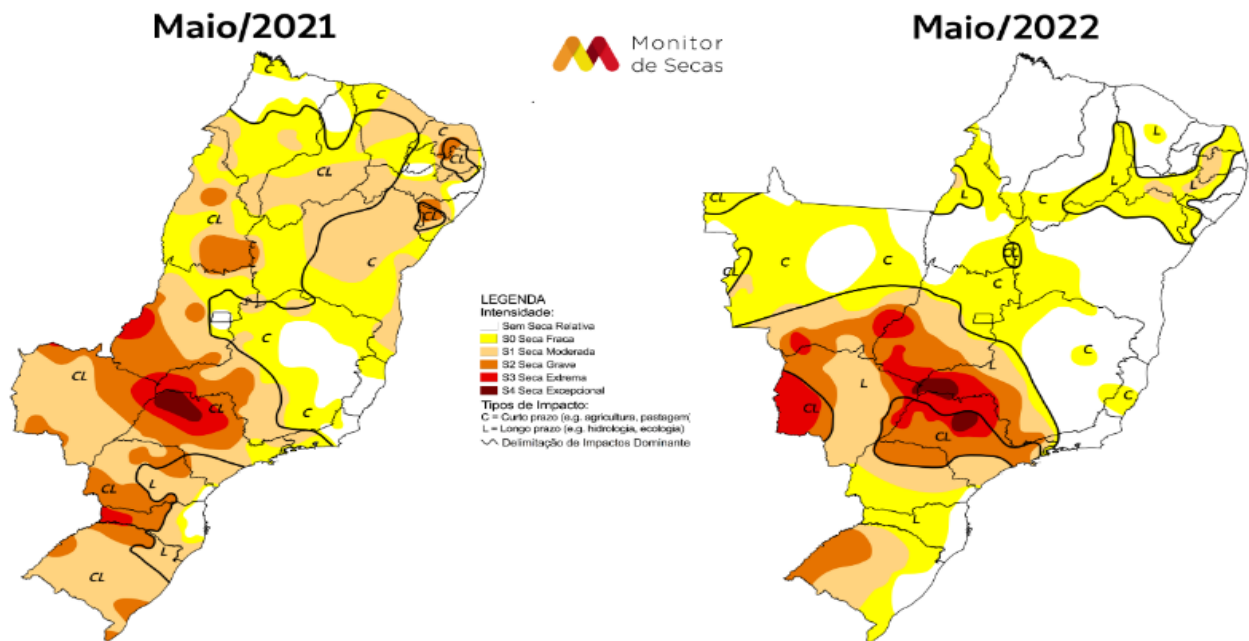
**EVOLUÇÃO DO VOLUME DOS RESERVATÓRIOS DO PIAUI (2019-2022)**



**Figura 2.** Evolução do volume dos reservatórios no Piauí em 08 de julho nos anos 2019, 2020, 2021 e 2022.  
Fonte: ANA

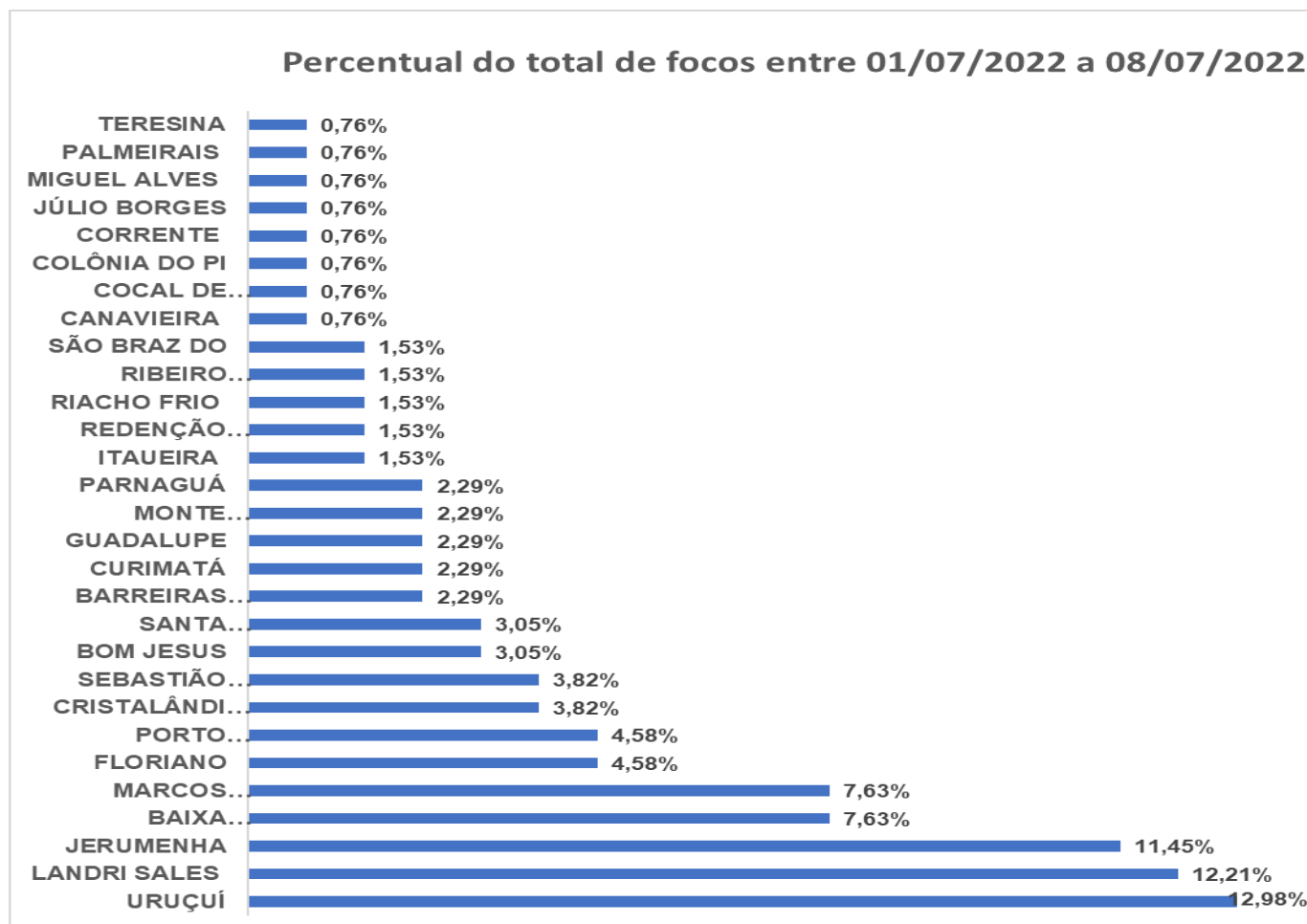
## MONITOR DE SECAS

No Piauí, quando se compara o mês de maio de 2021 com maio de 2022, observa-se que a seca foi mais branda em 2022, quando a região sudoeste apresenta seca fraca (S0) de curto prazo (C) e o sudeste somente seca fraca (S0) de longo prazo (L) em parte da região. Esse panorama foi resultado das chuvas ocorridas nos últimos meses.



**Figura 3** – Seca em maio de 2021 e maio de 2022.

## FOCOS DE CALOR NO PIAUÍ POR MUNICÍPIO



Fonte de dados: INPE (2022)

**Total de focos de calor de 01/07/2022 a 08/07/2022 por município no Piauí**

<b>Municípios</b>	<b>Nº de focos</b>	<b>% do total de focos</b>
URUCUI	17	12,98%
LANDRI SALES	16	12,21%
JERUMENHA	15	11,45%
BAIXA GRANDE DO RIBEIRO	10	7,63%
MARCOS PARENTE	10	7,63%
FLORIANO	6	4,58%
PORTO ALEGRE DO PI	6	4,58%
CRISTALÂNDIA DO PI	5	3,82%
SEBASTIÃO LEAL	5	3,82%
BOM JESUS	4	3,05%
SANTA FILOMENA	4	3,05%
BARREIRAS DO PI	3	2,29%
CURIMATÁ	3	2,29%
GUADALUPE	3	2,29%
MONTE ALEGRE DO PI	3	2,29%
PARNAGUÁ	3	2,29%
ITAUEIRA	2	1,53%
REDENÇÃO DO GURGUÉIA	2	1,53%
RIACHO FRIO	2	1,53%
RIBEIRO GONÇALVES	2	1,53%
SÃO BRAZ DO	2	1,53%
CANAVIEIRA	1	0,76%
COCAL DE TELHA	1	0,76%
COLÔNIA DO PI	1	0,76%
CORRENTE	1	0,76%
JÚLIO BORGES	1	0,76%
MIGUEL ALVES	1	0,76%
PALMEIRAIS	1	0,76%
TERESINA	1	0,76%
<b>Total de focos = 131</b>		

INPE (2022)