


BOLETIM HIDROMETEOROLÓGICO



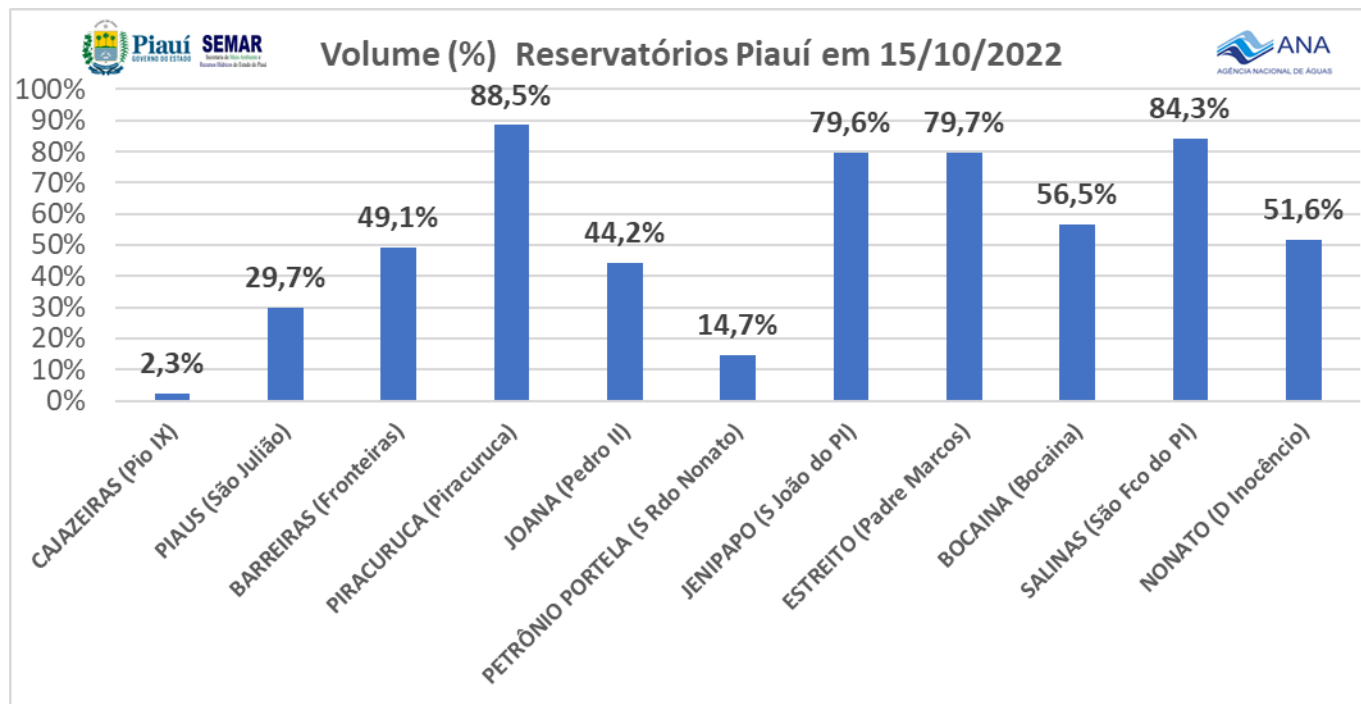
Sala de Situação

Teresina, 15 de outubro de 2022

ALERTA: Em 15/10/2022 a umidade relativa do ar ficará abaixo de 20% no centro-norte, sudeste e sudoeste.

Recomenda-se evitar exposição aos raios solares e atividades físicas nos horários mais quentes e secos; ingerir bastante líquido.

VOLUME DOS RESERVATÓRIOS DO PIAUÍ EM 15/10/2022



Fonte: SEMAR/ANA (2022)

MONITOR DE SECAS

No Piauí, devido à piora nos indicadores houve o surgimento da seca fraca (S0) no oeste (divisa com Maranhão) e o agravamento da seca numa porção no sul do estado, passando de fraca (S0) para moderada (S1). Os impactos são de longo prazo (L) no leste e de curto prazo (C) nas demais áreas.

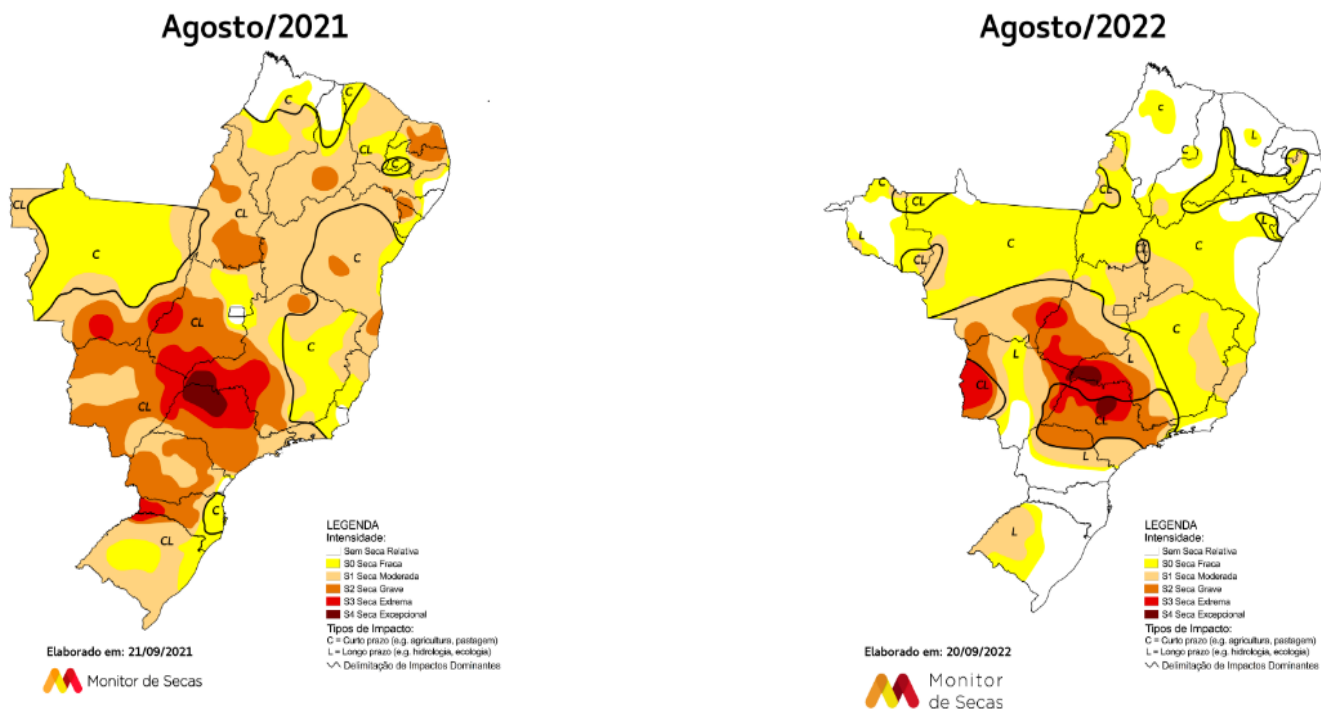


Figura 3 – Seca em agosto de 2021 e agosto de 2022.

FOCOS DE CALOR – PIAUÍ

Evolução de focos de calor no Brasil e no Piauí de 01/01 a 14/10 de cada ano – 2016 a 2022

No ano - 01 de janeiro a 07/10														
Dados anuais		2016	Dif	2017	Dif	2018	Dif	2019	Dif	2020	Dif	2021	2022	Dif
	Brasil		140.392	13%	159.874	-34%	104.595	47%	153.947	22%	188.645	-16%	157.463	3%
Piauí		5.496	-3%	5.313	52%	8.085	-3%	7.807	-12%	6.827	60%	10.940	-25%	8.192

Fonte: INPE, 2022.

PIAUÍ - COMPARAÇÃO DO TOTAL DE FOCOS ATIVOS DETECTADOS PELO SATÉLITE DE REFERÊNCIA EM CADA MÊS NO PERÍODO DE 2000 A 2022

Tabela 2 - Evolução mensal/anual de focos de calor no Piauí de 2000 a 2022

* (outubro, até dia 14)

Ano	Jan	Fev	Mar	Abr	Mai	Jun	Jul	Ago	Set	Out	Nov	Dez	Total
2000	5	12	14	15	25	18	75	416	1095	2559	447	79	4760
2001	29	-	2	1	36	88	338	1131	2468	3805	1489	233	9620
2002	32	159	63	87	84	164	558	2288	3035	2767	1369	537	11143
2003	109	6	14	25	64	213	738	884	3711	2690	1765	639	10858
2004	55	25	41	25	126	252	579	1018	3181	2580	2139	1165	11186
2005	111	34	8	15	27	192	636	1124	3351	3625	1830	921	11874
2006	176	27	16	4	26	123	369	1244	1685	1728	1693	776	7867
2007	152	18	43	44	147	656	1571	4187	5406	3512	1505	737	17978
2008	71	24	5	9	40	106	237	532	1572	2125	1092	843	6656
2009	114	19	24	10	12	64	316	818	1785	1046	1660	673	6541
2010	116	75	36	63	253	456	1826	4102	5983	4119	1746	417	19192
2011	47	12	24	22	82	507	874	1843	4389	1693	1209	461	11163
2012	100	38	74	120	352	865	1746	3615	4057	2639	530	401	14537
2013	78	70	15	34	49	272	371	1033	2301	1241	590	430	6484
2014	91	12	78	57	131	372	1151	2169	2494	1657	670	328	9210
2015	77	24	31	41	57	268	706	2039	5151	4000	842	603	13839
2016	93	83	33	31	53	151	746	1730	1344	2544	1130	365	8303
2017	82	19	28	23	45	142	510	1257	2192	2342	552	465	7657
2018	84	8	43	11	118	382	1067	2479	2678	1641	591	329	9431
2019	115	35	46	25	67	340	561	2117	3137	2671	1211	569	10894
2020	47	38	28	35	54	148	511	919	2772	3437	880	448	9317
2021	79	42	32	60	169	473	868	2350	5106	2652	682	232	12745
2022	70	34	17	35	178	256	561	1659	2731	2651	-	-	8192
Máximo	76	159	78	120	352	865	1826	4187	5983	4119	2139	1165	19192
Média	82	36	31	33	88	264	694	1688	2990	2546	1099	494	10032
Mínimo	5	6	2	1	8	18	75	416	873	1046	336	75	3459

Fonte: INPE, 2022.

FOCOS DE CALOR DE 01/10/2022 A 14/10/2022 POR MUNICÍPIO NO PIAUÍ

	Focos		Focos
BAIXA GRANDE DO RIBEIRO.	174	JERUMENHA.	6
PARNAGUÁ.	91	JUAZEIRO DOPI.	6
URUÇUÍ	86	PICOS.	6
JUREMA.	83	SANTA CRUZ DOPI.	6
RIBEIRO GONÇALVES	83	AGRICOLÂNDIA.	5
SANTA FILOMENA.	78	ARRAIAL.	5
AVELINO LOPES.	77	ASSUNÇÃO DOPI.	5
CORRENTE.	77	BETÂNIA DOPI.	5
CRISTINO CASTRO.	76	BURITI DOS MONTES.	5
SANTO INÁCIO DOPI.	72	DOM EXPEDITO LOPES.	5
CURIMATÁ.	62	FRONTEIRAS.	5
SÃO JOSÉ DO PEIXE.	56	INHUMA.	5
FLORIANO.	53	MIGUEL LEÃO.	5
GILBUÉS	53	S FRANCISCO DE ASSIS	5
CURRAIS.	52	ANTONIO ALMEIDA.	4
SEBASTIÃO LEAL.	52	BARRAS.	4
NAZARÉ DO PI	51	CAMPO GRANDE DOPI.	4
JACOBINA DOPI.	38	LAGOA DE S FRANCISCO.	4
PALMEIRA DOPI.	38	LAGOA DO BARRO DOPI.	4
PAVUSSU.	38	MATIAS OLIMPIO.	4
JÚLIO BORGES.	36	PALMEIRAIS.	4
FLORES DOPI.	35	PAU D'ARCO DOPI.	4
ALVORADA DO GURGUÉIA	34	S BRAZ DOPI.	4
RIACHO FRIO.	30	S FRANCISCO DOPI.	4
CANTO DO BURITI.	29	TAMBORIL DOPI.	4
MONTE ALEGRE DOPI.	29	COLONIA DO GURGUÉIA	3
MANOEL EMÍDIO.	26	GUADALUPE.	3
SOCORRO DOPI.	25	GUARIBAS.	3
SÃO GONÇALO DO GURGUÉIA	24	LAGOA DO SÁITIO.	3
SÃO JOÃO DA FRONTEIRA.	24	PATOS DOPI.	3
CRISTALÂNDIA DOPI.	23	QUEIMADA NOVA.	3
MORRO CABEÇA NO TEMPO.	23	SANTO ANTONIO DE LISBOA.	3
SEBASTIÃO BARROS.	23	S JOÃO DA CANABRAVA.	3
OEIRAS.	22	S MIGUEL DA BAIXA GRANDE.	3
COLÔNIA DOPI.	19	VÁRZEA BRANCA.	3
RIBEIRA DOPI.	19	VERA MENDES.	3
BOM JESUS.	18	ALEGRETE DOPI.	2
BARREIRAS DOPI.	17	CAMPO LARGO DOPI.	2
CAPITÃO GERVAÍSIO OLIVEIRA.	17	CARAÚBAS DOPI.	2
JOÃO COSTA.	17	CURRAL NOVO DOPI.	2
BOM PRINCÍPIO DOPI.	16	ITAINÓPOLIS.	2
CANAVIEIRA.	16	LAGOINHA DOPI.	2
JARDIM DO MULATO.	16	MARCOS PARENTE.	2
ITAUEIRA.	15	MASSAPÊ DOPI.	2
LANDRI SALES.	15	MORRO DO CHAPÉU DOPI.	2
PAULISTANA.	15	NAZÁRIA.	2
BERTOLINIA.	14	NOVO ORIENTE DOPI.	2
SÃO MIGUEL DO TAPUIO.	14	PEDRO LAURENTINO.	2
CAMPO MAIOR.	13	PIO IX.	2
CARACOL.	13	SANTANA DOPI.	2
SANTA CRUZ DOS MILAGRES.	13	SANTA ROSA DOPI.	2
PIMENTEIRAS.	12	SANTO ANTONIO DOS MILAGRES.	2
REDENÇÃO DO GURGUÉIA.	12	SÃO JULIÃO.	2
ACAUÃ	11	S MIGUEL DO FIDALGO.	2
AMARANTE.	11	S RAIMUNDO NONATO.	2

BREJO DOPI.	11	TANQUE DOPI.	2
PAJEÚ DOPI.	11	VÃRZEA GRANDE.	2
REGENERAÇÃO	11	ALAGOINHA DOPI.	1
RIO GRANDE DOPI.	11	ALTOS.	1
SANTA LUZ.	11	BARRO DURO.	1
SÃO JOÃO DA VARJOTA.	10	BELA VISTA DOPI.	1
BARRA D'ALCÂNTARA.	9	BELÉM DOPI.	1
BATALHA.	9	CAMPINAS DOPI.	1
CARIDADE DOPI.	9	CURRALINHOS.	1
COCAL.	9	GEMINIANO.	1
ELESBÃO VELOSO.	9	HUGO NAPOLEÃO.	1
IPIRANGA DOPI.	9	JOAQUIM PIRES.	1
SÃO JOÃO DOPI.	9	MADEIRO.	1
VALENÇA DOPI.	9	MIGUEL ALVES.	1
BENEDITINOS.	8	MONSENHOR GIL.	1
CALDEIRÃO GRANDE DOPI.	8	NOVA SANTA RITA.	1
DIRCEU ARCOVERDE.	8	OLHO D'ÁGUA DOPI.	1
PORTO ALEGRE DOPI.	8	PADRE MARCOS.	1
ANGICAL DOPI.	7	PARNAÍBA.	1
FRANCISCO AYRES.	7	PEDRO II.	1
PASSAGEM FRANCA DOPI.	7	PORTO.	1
PIRACURUCA.	7	S GONÇALO DOPI.	1
SÃO PEDRO DOPI.	7	SÃO JOÃO DA SERRA.	1
TERESINA.	7	SÃO JOSÉ DOPI.	1
AROAZES.	6	SÃO LOURENÇO DOPI.	1
ELISEU MARTINS.	6	SIMÕES.	1
ESPERANTINA.	6	SIMPLÍCIO MENDES.	1
FRANCINÓPOLIS.	6	UNIÃO.	1
JAICÓS.	6		
Total de focos			2546

Fonte: INPE, 2022.