

002/2023

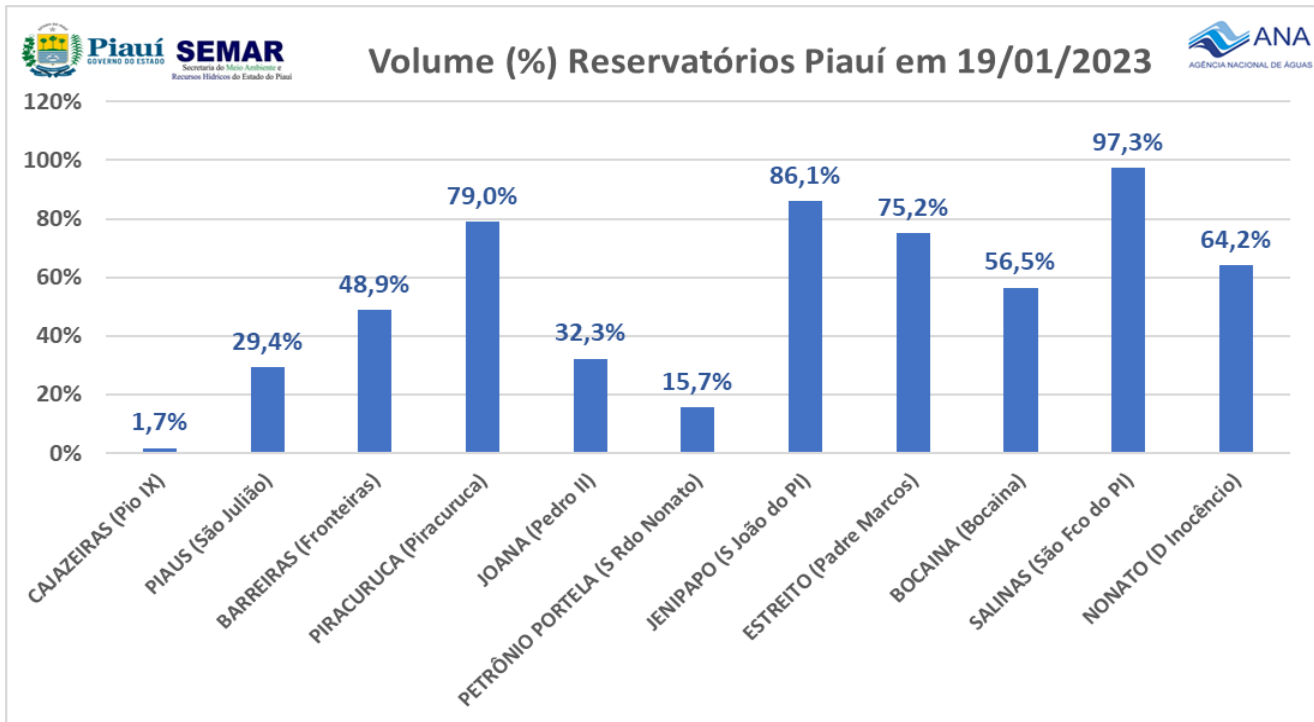
# BOLETIM HIDROMETEOROLÓGICO



## Sala de Situação

Teresina, 20 de janeiro de 2023

### VOLUME DOS RESERVATÓRIOS EM 19/01/2023



**Figura 1** - Volume dos reservatórios em 19/01/2023  
Fonte: SEMAR-PI/ANA

### NÍVEL (cm) DOS RIOS NAS ÚTIMAS HORAS

Código	Nome	Data/Hora	Último	4h	8h	12h	24h	96h
34060000	RIBEIRO GONÇALVES	19/01/2023 23:45:00	335.0	331.0	329.0	326.0	322.0	321.0
34070000	SÍTIO DO VELHO	19/01/2023 23:45:00	283.0	281.0	279.0	280.0	274.0	263.0
34090000	FAZENDA BANDEIRA	19/01/2023 23:45:00	394.0	394.0	393.0	392.0	388.0	370.0
34251000	CRISTINO CASTRO II	19/01/2023 23:30:00	305.0	305.0	306.0	307.0	296.0	326.0
34270000	BARRA DO LANCE	19/01/2023 23:45:00	265.0	277.0	275.0	272.0	233.0	216.0
34340000	PONTE DA ITAUEIRA	19/01/2023 23:45:00	265.0	265.0	264.0	268.0	235.0	229.0
34471000	SANTA CRUZ DO PIAUÍ II	20/01/2023 00:00:00	117.0	118.0	121.0	121.0	113.0	125.0
34479000	FAZENDA TALHADA II	19/01/2023 20:45:00	211.0	219.0	238.0	262.0	205.0	196.0
34564000	SÃO JOÃO DO PIAUÍ	19/01/2023 22:15:00	17.0	17.0	16.0	17.0	18.0	20.0
34600000	FRANCISCO AYRES	19/01/2023 23:45:00	356.0	340.0	326.0	300.0	173.0	243.0
34660000	FAZENDA VENEZA	19/01/2023 23:45:00	381.0	363.0	337.0	330.0	328.0	277.0
34690000	TERESINA - CHESF	19/01/2023 23:45:00	360.0	355.0	354.0	356.0	364.0	270.0
34742000	BEBEDOURO	19/01/2023 23:00:00	160.0	159.0	159.0	160.0	160.0	158.0
34750000	FAZENDA BOA ESPERANÇA	19/01/2023 23:45:00	182.0	150.0	150.0	151.0	153.0	139.0
34770000	PRATA DO PIAUÍ	19/01/2023 22:15:00	341.0	317.0	259.0	160.0	119.0	242.0
34789000	FAZENDA CANTINHO II	19/01/2023 19:15:00	245.0	235.0	237.0	242.0	254.0	237.0
34879500	LUZILÂNDIA	19/01/2023 23:30:00	335.0	325.0	312.0	301.0	271.0	235.0
34930000	FAZENDA ALEGRIA	19/01/2023 22:45:00	186.0	178.0	176.0	172.0	145.0	130.0
34933000	PEDRA BRANCA	19/01/2023 23:45:00	304.0	162.0	162.0	162.0	163.0	162.0
34936000	PEDRINHAS	19/01/2023 22:45:00	256.0	234.0	235.0	234.0	235.0	230.0
34940000	ESPERANTINA	19/01/2023 23:45:00	271.0	261.0	261.0	260.0	262.0	258.0
34976000	PIRACURUCA	19/01/2023 23:45:00	239.0	238.0	237.0	236.0	235.0	236.0
34979000	SANGRADOURO	19/01/2023 23:15:00	75.0	57.0	54.0	54.0	55.0	50.0
34980000	TINGUIS	19/01/2023 23:45:00	176.0	176.0	178.0	179.0	182.0	165.0

ANA (2023)

- Abaixo da cota de déficit hídrico ou da permanência de 90%
- Estado normal
- Acima da cota de atenção ou da permanência de 10%
- Acima da cota de alerta
- Acima da cota de emergência
- Rio Cortado (-999,1)
- Rio Seco (-999,2)
- Estações que nunca tiveram transmissões

---

**Informações úteis**

- \* Os dados são disponibilizados no horário de Brasília sem considerar a horário de verão (UTC-3).
- \* A chuva é medida em mm, o nível em cm, e a vazão em m<sup>3</sup>/s.
- \* A situação apresentada refere à última hora transmitida.
- \* O prazo para considerar a informação atualizada é de 96 horas.
- \* Para as referências para situações de atenção considera-se cotas acima da permanência de 10% ou prioritariamente, quando disponíveis, informações levantadas em campo.
- \* As referências para situações de alerta e emergência, quando disponíveis, somente são consideradas a partir de informações levantadas em campo.
- \* Clicar nos elementos da legenda para filtrar as situações de referência.

**CHUVA (mm) OCORRIDAS NAS ÚLTIMAS HORAS**

Código	Nome	Data/Hora	Último	4h	8h	12h	24h	96h
34060000	RIBEIRO GONÇALVES	19/01/2023 23:45:00	0.0	0.0	0.2	10.6	18.8	44.8
34070000	SÍTIO DO VELHO	19/01/2023 23:45:00	0.0	0.0	0.0	2.4	20.2	56.2
34080000	FORMOSA DO URUCUÍ PRETO	19/01/2023 23:45:00	0.0	0.0	0.0	2.6	35.4	37.6
34090000	FAZENDA BANDEIRA	19/01/2023 23:45:00	0.0	0.0	0.0	1.4	13.8	50.2
34251000	CRISTINO CASTRO II	19/01/2023 23:30:00	0.0	0.2	0.4	0.8	50.0	60.0
34270000	BARRA DO LANCE	19/01/2023 23:45:00	0.0	0.0	0.0	0.2	9.6	97.2
34340000	PONTE DA ITAUEIRA	19/01/2023 23:45:00	0.0	0.0	0.0	3.4	26.4	80.4
34471000	SANTA CRUZ DO PIAUÍ II	20/01/2023 00:00:00	0.0	0.0	0.0	0.0	6.6	6.8
34479000	FAZENDA TALHADA II	19/01/2023 20:45:00	0.0	0.0	0.0	1.2	63.2	64.8
34564000	SÃO JOÃO DO PIAUÍ	19/01/2023 22:15:00	0.0	0.0	0.0	0.4	5.4	5.6
34600000	FRANCISCO AYRES	19/01/2023 23:45:00	0.0	0.0	0.0	0.2	42.4	45.8
34660000	FAZENDA VENEZA	19/01/2023 23:45:00	0.6	1.8	1.8	1.8	39.6	55.2
34690000	TERESINA - CHESF	19/01/2023 23:45:00	2.6	8.2	8.2	8.2	26.0	56.4
34742000	BEBEDOURO	20/01/2023 00:00:00	0.0	2.6	3.4	3.6	5.4	31.6
34750000	FAZENDA BOA ESPERANÇA	19/01/2023 23:45:00	0.0	5.2	5.6	5.6	6.6	10.6
34770000	PRATA DO PIAUÍ	19/01/2023 22:15:00	2.0	4.8	5.0	5.0	36.8	57.8
34789000	FAZENDA CANTINHO II	19/01/2023 19:15:00	0.0	0.0	0.2	5.8	20.0	51.0
34879500	LUZILÂNDIA	19/01/2023 23:30:00	1.0	14.4	27.8	27.8	27.8	54.2
34930000	FAZENDA ALEGRIA	19/01/2023 22:45:00	1.2	27.8	28.2	28.2	28.8	52.0
34933000	PEDRA BRANCA	19/01/2023 23:45:00	2.2	92.0	92.0	92.0	92.0	131.8
34936000	PEDRINHAS	19/01/2023 22:45:00	1.4	74.4	75.2	75.4	75.4	96.4
34940000	ESPERANTINA	19/01/2023 23:45:00	0.0	1.0	2.0	3.2	6.8	39.8
34976000	PIRACURUCA	19/01/2023 23:45:00	0.2	11.2	19.4	26.4	26.4	80.0
34979000	SANGRADOURO	19/01/2023 23:15:00	0.2	44.4	50.2	50.2	50.2	81.4
34980000	TINGUIS	19/01/2023 23:45:00	0.2	6.4	7.8	7.8	8.0	77.0

ANA (2023)

Sem Chuva  
 Muito fraca (< 5mm)  
 Fraca (>= 5 a 10mm)  
 Moderada (>= 10 a 20mm)  
 Forte (>= 20 a 40mm)  
 Muito forte (>= 40mm)  
 Estações que nunca tiveram transmissões

---

**Informações úteis**

\* Os dados são disponibilizados no horário de Brasília sem considerar o horário de verão (UTC-3).  
 \* A chuva é medida em mm, o nível em cm, e a vazão em m<sup>3</sup>/s.  
 \* A situação apresentada refere à última hora transmitida.  
 \* O prazo para considerar a informação atualizada é de 96 horas.  
 \* Clicar nos elementos da legenda para filtrar as situações de referência.

MONITOR DE SECAS Monitor de Secas

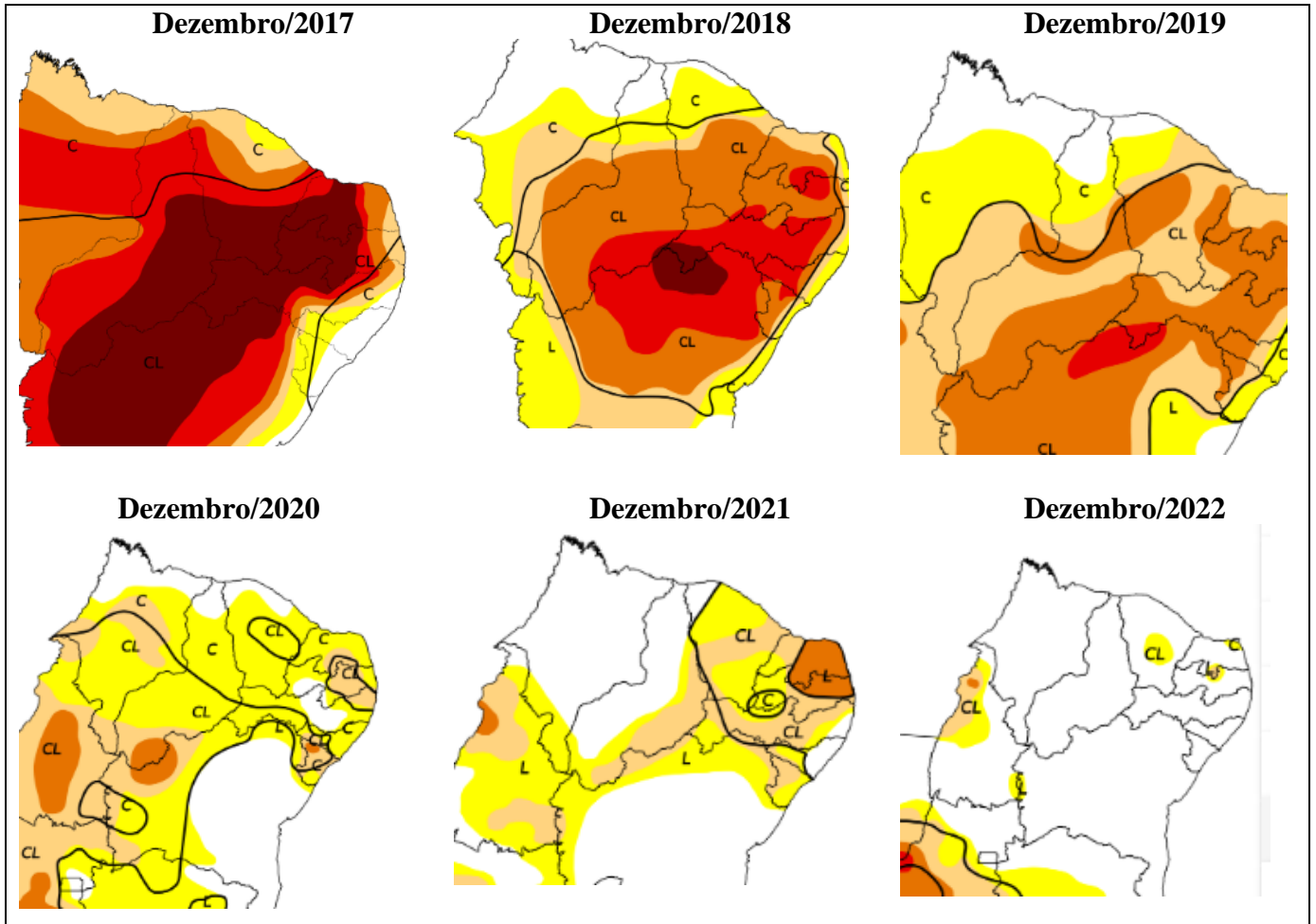
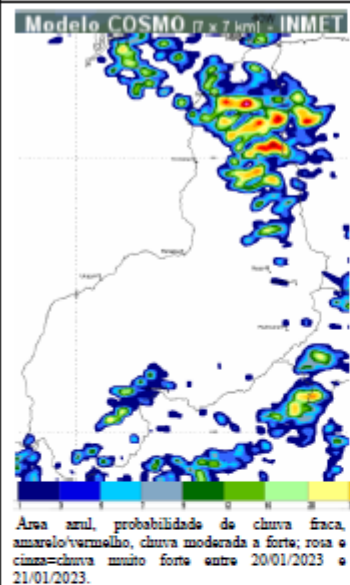


Figura 2 – Monitor de Secas em dezembro (2017 a 2022).

**LEGENDA**  
**Intensidade:**  
 Sem Seca Relativa  
 S0 Seca Fraca  
 S1 Seca Moderada  
 S2 Seca Grave  
 S3 Seca Extrema  
 S4 Seca Excepcional  
**Tipos de Impacto:**  
 C = Curto prazo (e.g. agricultura, pastagem)  
 L = Longo prazo (e.g. hidrologia, ecologia)  
 ~ Delimitação de Impactos Dominantes

No Piauí, devido às chuvas acima da média nos últimos meses, houve o desaparecimento da seca fraca (S0), ficando todo estado sem seca relativa, em dezembro de 2022.

**PREVISÃO DE TEMPO PARA O PIAUÍ**

<b>ESTADO E REGIÕES</b>		
sexta-feira, 20 de janeiro de 2023		
 <p>Modelo COSMO (7 x 7 km) - INMET</p> <p>Área azul, probabilidade de chuva fraca, amarelo/vermelho, chuva moderada a forte; rosa e cinza=chuva muito forte entre 20/01/2023 e 21/01/2023.</p>	<p><i>A umidade promovida pela Zona de Convergência Intertropical (ZCIT) continua induzindo instabilidades e chuvas chuvas no Piauí.</i></p>	
	Norte	Nublado c chuva e trovoadas. Ventos: fracos/moderados; TMax:33°C. UR: 75%
	Centro-norte	Nublado a parcialmente nublado c chuva e trovoadas. Ventos: Fracos/moderados; TMax:33°C. UR:80%
	Sudeste	Parcialmente nublado com chuvas e trovoadas. TMax:33°C. UR: 55%. Ventos: fracos/
	Sudoeste	Parcialmente nublado c chuvas isoladas. Ventos: fracos/moderadas; TMax:30°C. UR:60%
<p><b>TERESINA</b> – Parcialmente nublado c pancadas chuva a qualquer hora do dia. T<sub>max</sub>: 30°C; Ventos:fracos/moderados. UR:65%.  <b>Litoral/Parnaíba</b> – parcialmente nublado c de chuva a qualquer hora do dia. T<sub>max</sub>:32°C; Ventos: fracos; UR:65%.</p>		
sábado, 21 de janeiro de 2023		
Norte	Parcialmente nublado c chuva isolada. Ventos: fracos/moderados UR:70%; T <sub>Min</sub> :23°C; T <sub>Max</sub> :34°C.	
Centro-norte	Parcialmente nublado c chuva e trovoadas. Ventos: Fracos/moderados; UR: 65%; T <sub>Min</sub> :22°C; T <sub>Max</sub> :33°C	
Sudeste	Parcialmente nublado c chuva e trovoadas s isoladas. T <sub>Min</sub> :22°C; T <sub>Max</sub> :33°C; Ventos: fraco/moderados; UR:60%	
Sudoeste	Parcialmente nublado c chuva e trovoadas isoladas. T <sub>Max</sub> : 32°C. T <sub>Min</sub> :22°C UR:45% Ventos: fracos/moderados	
<p><b>TERESINA</b> – Parcialmente nublado c chuva rápida a qualquer hora do dia. T<sub>min</sub>:22°C; T<sub>max</sub>:31°C; UR:50%; Ventos: fracos/moderados  <b>Litoral/Parnaíba</b> – Claro a parcialmente nublado com chuva no decorrer do dia. T<sub>Min</sub>:23°C, T<sub>max</sub>:31°C; UR:55%. Ventos: fracos/moderados</p>		