

N 054/2022

BOLETIM HIDROMETEOROLÓGICO



Sala de Situação da SEMAR-PI

Teresina, 27 de janeiro de 2023

VOLUME DOS RESERVATÓRIOS EM 27/01/2023

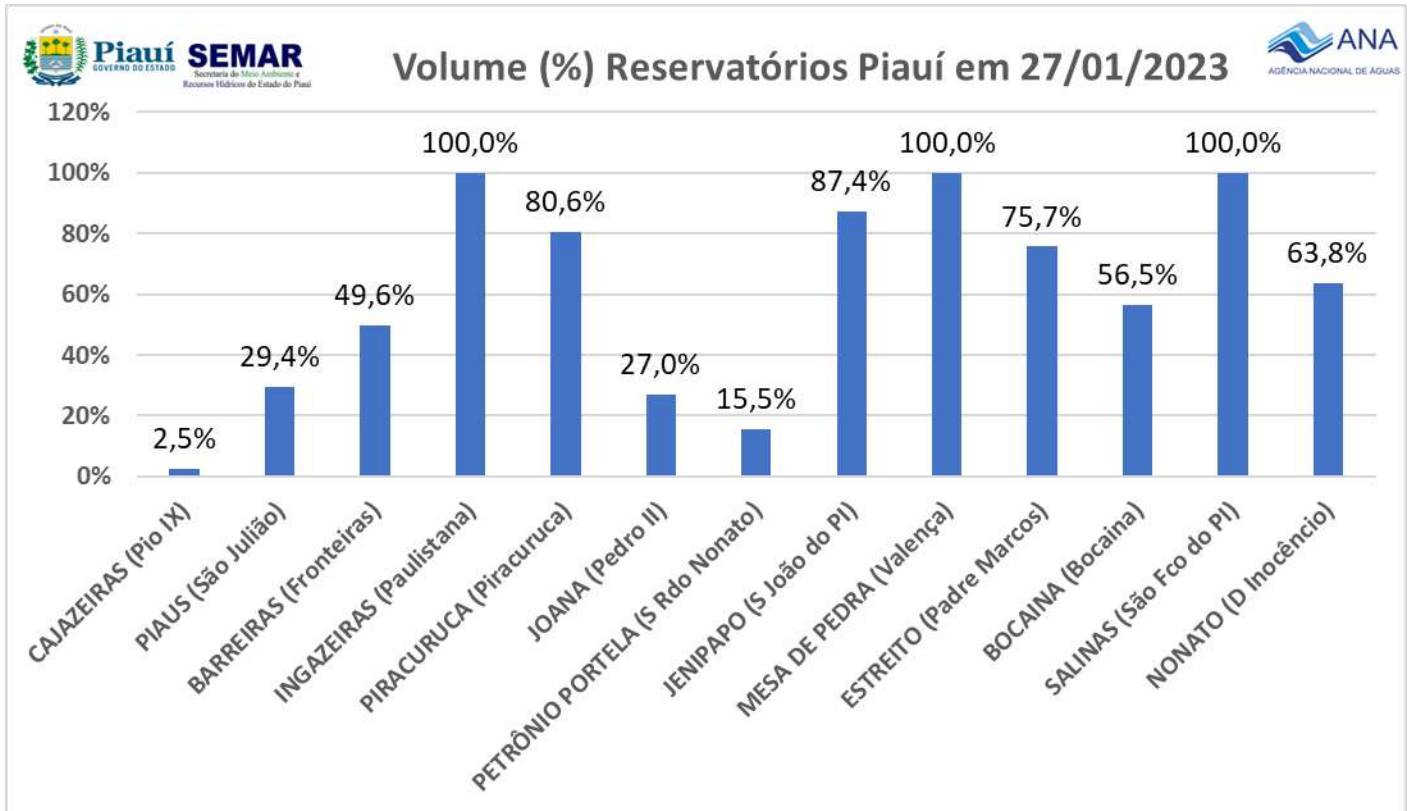
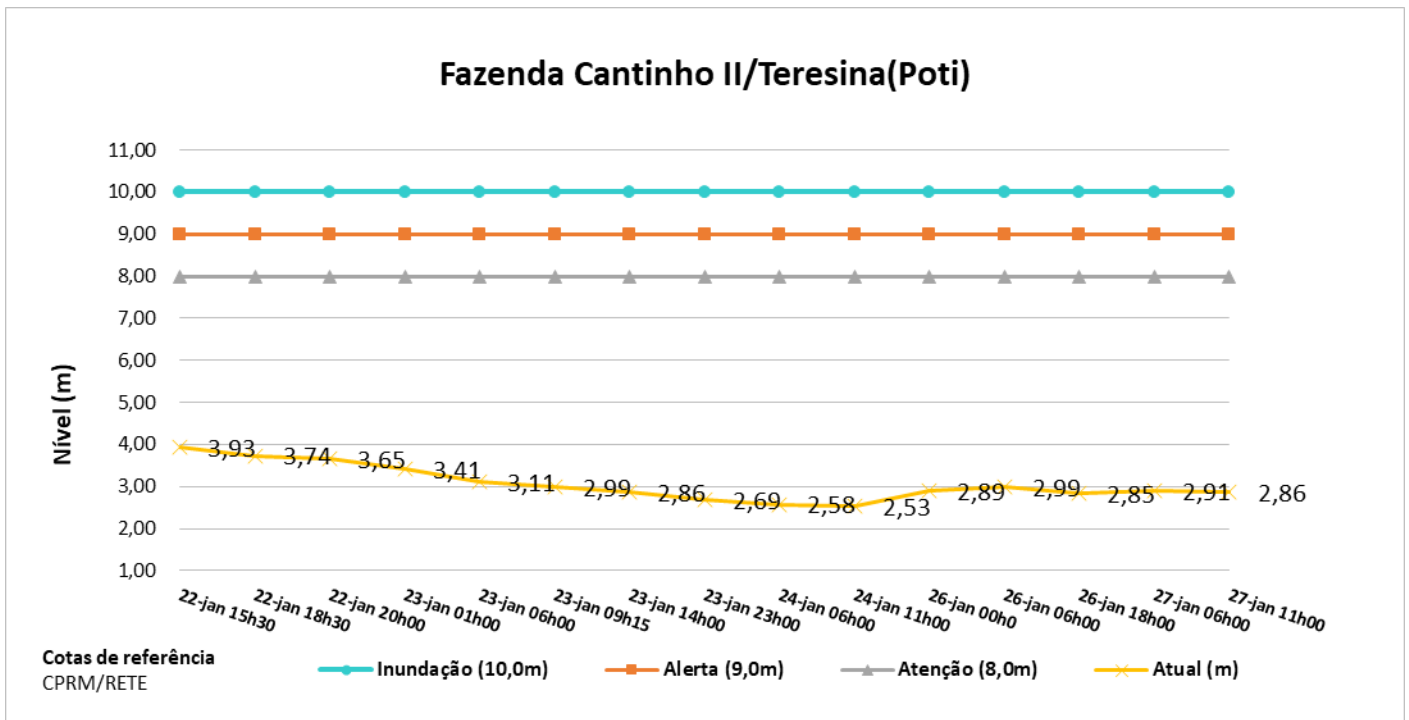
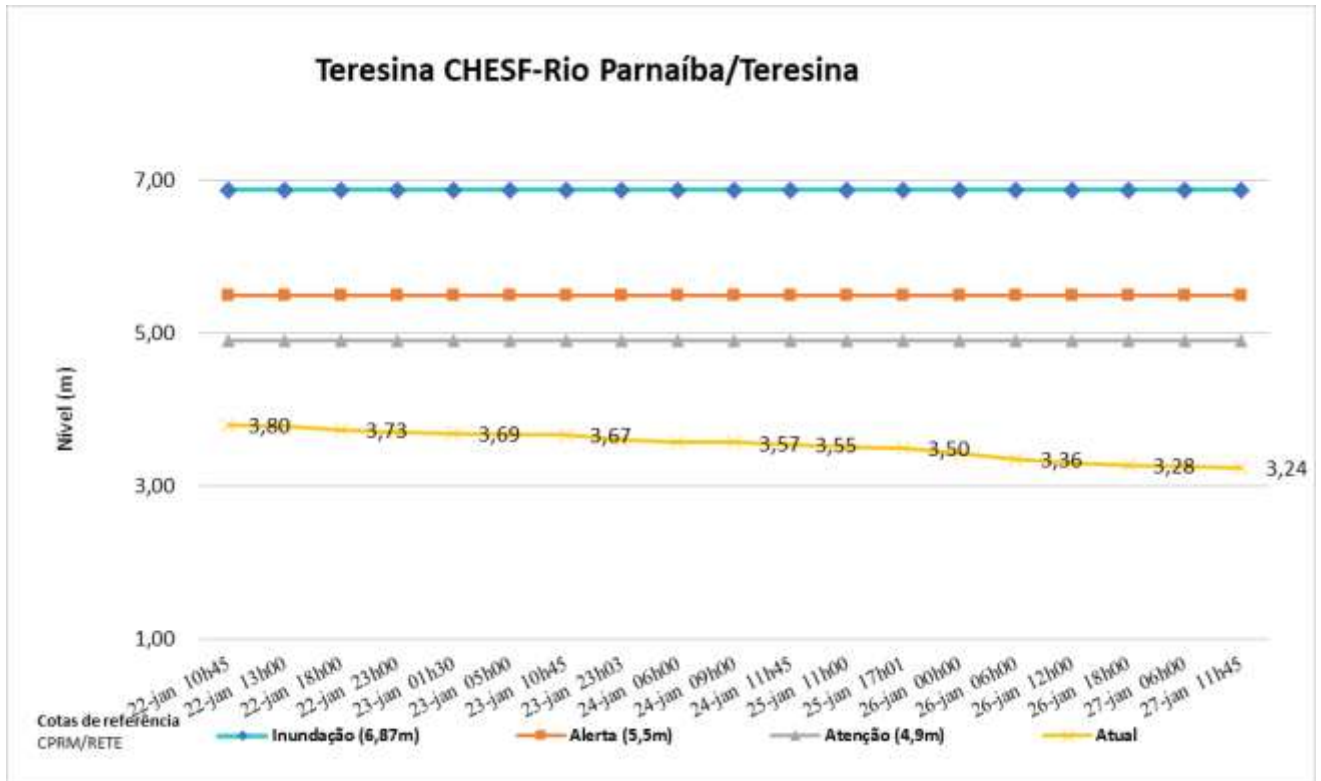
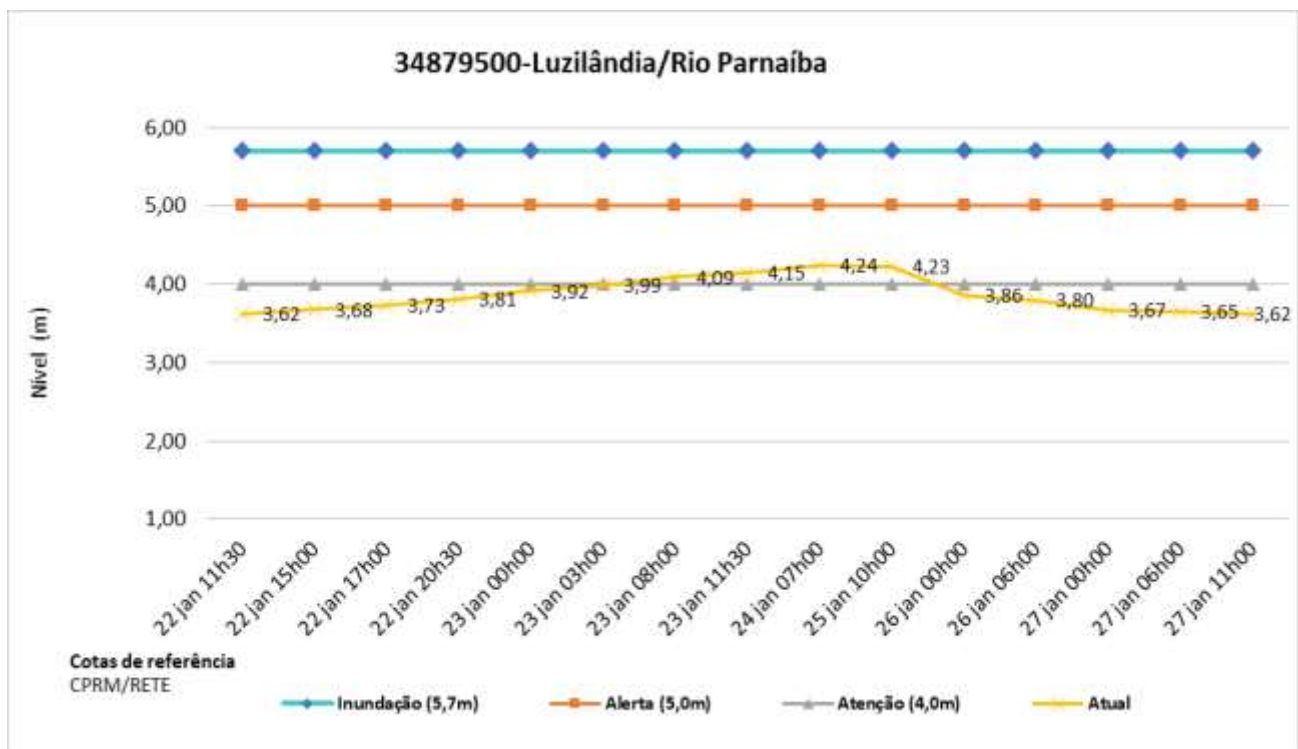
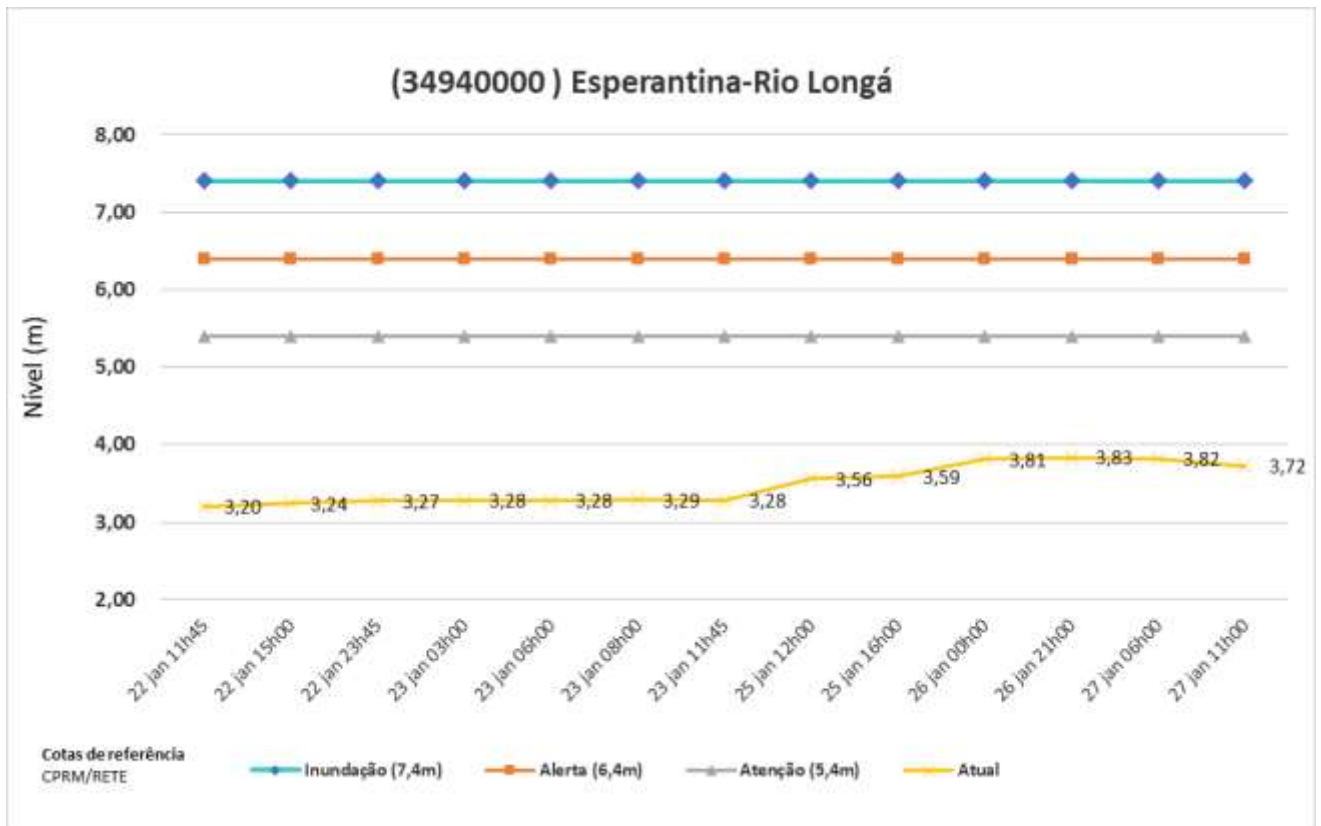
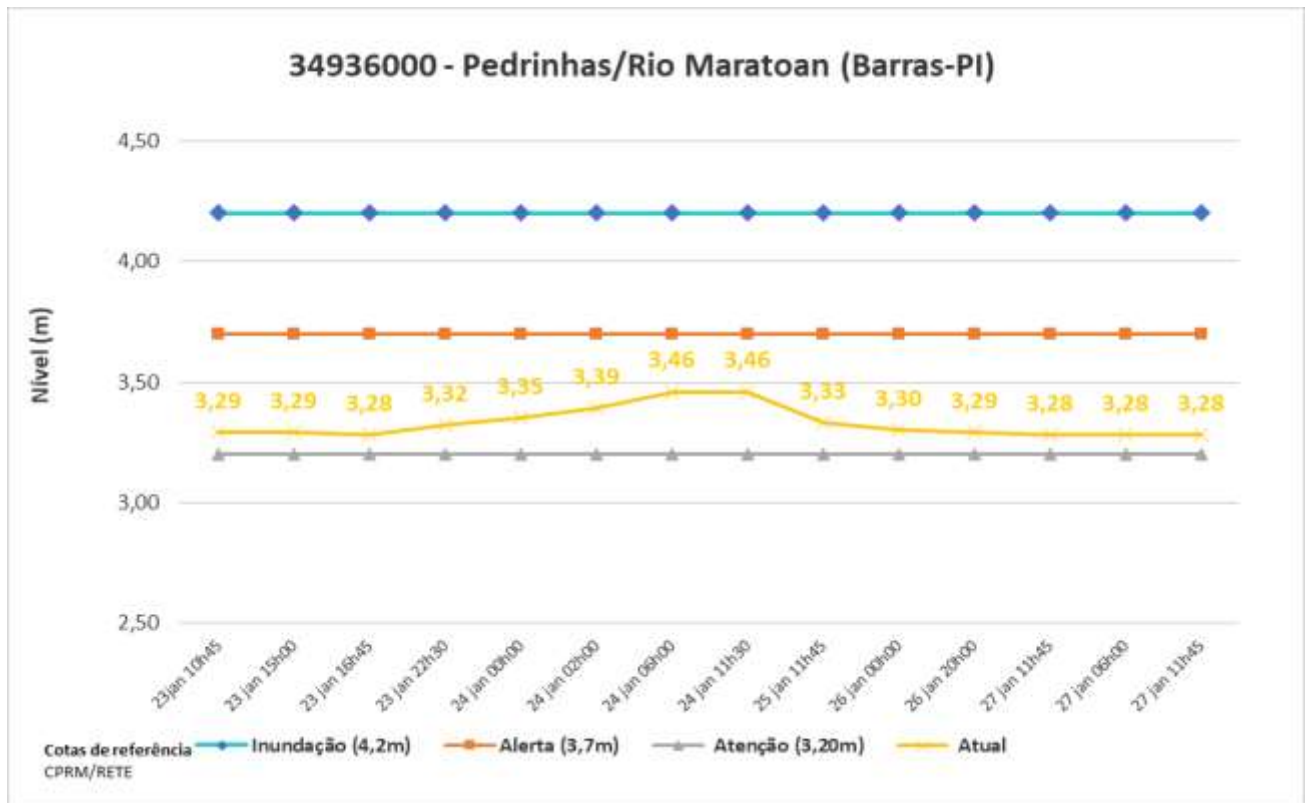


Figura 1 - Volume dos reservatórios em 27/01/2023
Fonte: SEMAR-PI/ANA

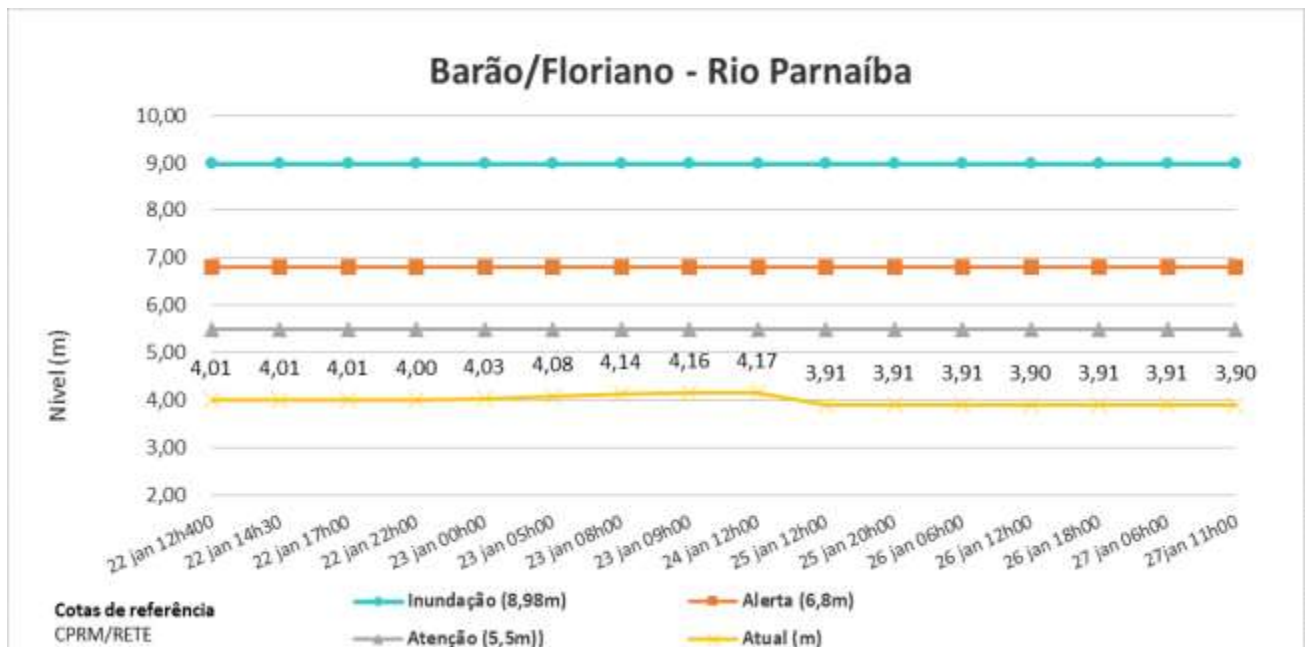
NÍVEL (m) RIOS – BACIA DO PARNAÍBA







Obs: Nível acima da cota de atenção em 27/01/2023



NÍVEL (cm) DOS RIOS NAS ÚTIMAS HORAS

Nome	Data/Hora	Último	4h	8h	12h	24h
RIBEIRO GONÇALVES	27/01/2023 11:45:00	336.0	337.0	338.0	340.0	350.0
SÍTIO DO VELHO	27/01/2023 11:45:00	278.0	280.0	282.0	286.0	306.0
FAZENDA BANDEIRA	27/01/2023 11:45:00	389.0	390.0	389.0	387.0	379.0
CRISTINO CASTRO II	27/01/2023 12:30:00	320.0	316.0	311.0	305.0	282.0
BARRA DO LANCE	27/01/2023 11:45:00	229.0	230.0	230.0	228.0	210.0
PONTE DA ITAUEIRA	27/01/2023 11:45:00	236.0	238.0	239.0	239.0	240.0
SANTA CRUZ DO PIAUÍ II	27/01/2023 12:00:00	109.0	109.0	109.0	109.0	111.0
FAZENDA TALHADA II	27/01/2023 11:45:00	207.0	207.0	206.0	205.0	205.0
SÃO JOÃO DO PIAUÍ	27/01/2023 12:15:00	18.0	18.0	18.0	18.0	18.0
FRANCISCO AYRES	27/01/2023 11:45:00	189.0	191.0	194.0	195.0	195.0
FAZENDA VENEZA	27/01/2023 11:45:00	292.0	295.0	296.0	298.0	300.0
TERESINA - CHESF	27/01/2023 11:45:00	324.0	325.0	326.0	328.0	331.0
BEBEDOURO	27/01/2023 12:00:00	156.0	156.0	156.0	156.0	157.0
FAZENDA BOA ESPERANÇA	26/01/2023 11:45:00	165.0	166.0	167.0	168.0	171.0
PRATA DO PIAUÍ	27/01/2023 12:15:00	158.0	169.0	182.0	197.0	-
FAZENDA CANTINHO II	27/01/2023 12:15:00	284.0	289.0	291.0	289.0	-
LUZILÂNDIA	27/01/2023 12:30:00	362.0	364.0	366.0	367.0	374.0
FAZENDA ALEGRIA	27/01/2023 11:45:00	190.0	189.0	189.0	188.0	189.0
PEDRA BRANCA	27/01/2023 11:45:00	175.0	177.0	179.0	181.0	175.0
PEDRINHAS	27/01/2023 11:45:00	328.0	328.0	328.0	328.0	328.0
ESPERANTINA	27/01/2023 11:45:00	372.0	376.0	379.0	383.0	378.0
PIRACURUCA	27/01/2023 11:45:00	237.0	235.0	236.0	236.0	238.0
SANGRADOURO	27/01/2023 12:15:00	70.0	74.0	77.0	80.0	82.0
TINGUIS	27/01/2023 11:45:00	231.0	234.0	238.0	241.0	260.0

ANA (2023)

Abaixo da cota de déficit hídrico ou da permanência de 90%
 Estado normal
 Acima da cota de atenção ou da permanência de 10%
 Acima da cota de alerta
 Acima da cota de emergência
 Rio Cortado (-999,1)
 Rio Seco (-999,2)
 Estações que nunca tiveram transmissões

Informações úteis

* Os dados são disponibilizados no horário de Brasília - sem considerar o horário de verão (UTC-3).
 * A chuva é medida em mm, o nível em cm, e a vazão em m³/s.
 * A situação apresentada refere à última hora transmitida.
 * O prazo para considerar a informação atualizada é de 96 horas.
 * Para as referências para situações de atenção considera-se cotas acima da permanência de 10% ou prioritariamente, quando disponíveis, informações levantadas em campo.
 * As referências para situações de alerta e emergência, quando disponíveis, somente são consideradas a partir de informações levantadas em campo.
 * Clicar nos elementos da legenda para filtrar as situações de referência.

CHUVA (mm) OCORRIDAS NAS ÚLTIMAS HORAS

Código	Nome	Data/Hora	Último	4h	8h	12h	24h
34060000	RIBEIRO GONÇALVES	27/01/2023 11:45:00	0.0	0.0	0.0	0.0	1.6
34070000	SÍTIO DO VELHO	27/01/2023 11:45:00	0.0	0.0	0.0	0.0	0.2
34080000	FORMOSA DO URUCUI PRETO	27/01/2023 11:45:00	0.0	0.0	0.0	0.0	3.0
34090000	FAZENDA BANDEIRA	27/01/2023 11:45:00	0.0	0.0	0.0	0.0	35.0
34251000	CRISTINO CASTRO II	27/01/2023 12:30:00	0.0	0.0	0.0	0.0	0.0
34270000	BARRA DO LANCE	27/01/2023 11:45:00	0.0	0.0	0.2	0.2	0.6
34340000	PONTE DA ITAUEIRA	27/01/2023 11:45:00	0.0	0.0	0.0	0.0	1.4
34471000	SANTA CRUZ DO PIAUÍ II	27/01/2023 12:00:00	0.0	0.0	0.0	0.0	0.0
34479000	FAZENDA TALHADA II	27/01/2023 11:45:00	0.0	0.0	0.0	0.0	0.0
34564000	SÃO JOÃO DO PIAUÍ	27/01/2023 12:15:00	0.0	3.8	3.8	3.8	3.8
34600000	FRANCISCO AYRES	27/01/2023 11:45:00	0.0	0.0	0.0	0.0	0.0
34660000	FAZENDA VENEZA	27/01/2023 11:45:00	0.0	0.0	0.0	0.0	0.0
34690000	TERESINA - CHESF	27/01/2023 11:45:00	0.0	0.0	0.0	0.0	8.0
34742000	BEBEDOURO	27/01/2023 12:00:00	0.0	0.0	0.0	0.0	0.0
34750000	FAZENDA BOA ESPERANÇA	26/01/2023 11:45:00	0.0	0.0	0.0	0.0	0.0
34770000	PRATA DO PIAUÍ	27/01/2023 12:15:00	0.0	0.0	0.0	0.0	0.0
34789000	FAZENDA CANTINHO II	27/01/2023 12:15:00	0.0	0.2	0.2	6.8	7.0
34879500	LUZILÂNDIA	27/01/2023 12:30:00	0.0	0.0	0.0	0.0	0.0
34930000	FAZENDA ALEGRIA	27/01/2023 11:45:00	0.0	0.0	0.0	0.0	1.8
34933000	PEDRA BRANCA	27/01/2023 11:45:00	0.0	0.0	0.2	0.2	22.0
34936000	PEDRINHAS	27/01/2023 11:45:00	0.0	0.0	0.2	0.2	6.4
34940000	ESPERANTINA	27/01/2023 11:45:00	0.2	0.8	1.6	2.2	5.0
34976000	PIRACURUCA	27/01/2023 11:45:00	0.0	0.0	0.0	0.0	0.0
34979000	SANGRADOURO	27/01/2023 12:15:00	0.0	0.2	0.2	0.4	0.6
34980000	TINGUIS	27/01/2023 11:45:00	0.0	0.0	0.0	0.0	0.0

ANA (2023)

Sem Chuva

Muito fraca (< 5mm)

Fraca (>= 5 a 10mm)

Moderada (>= 10 a 20mm)

Forte (>= 20 a 40mm)

Muito forte (>= 40mm)

Estações que nunca tiveram transmissões

Informações úteis

* Os dados são disponibilizados no horário de Brasília sem considerar o horário de verão (**UTC-3**).

* A chuva é medida em mm, o nível em cm, e a vazão em m³/s.

* A situação apresentada refere à última hora transmitida.

* O prazo para considerar a informação atualizada é de 96 horas.

* Clicar nos elementos da legenda para filtrar as situações de referência.

MONITOR DE SECAS

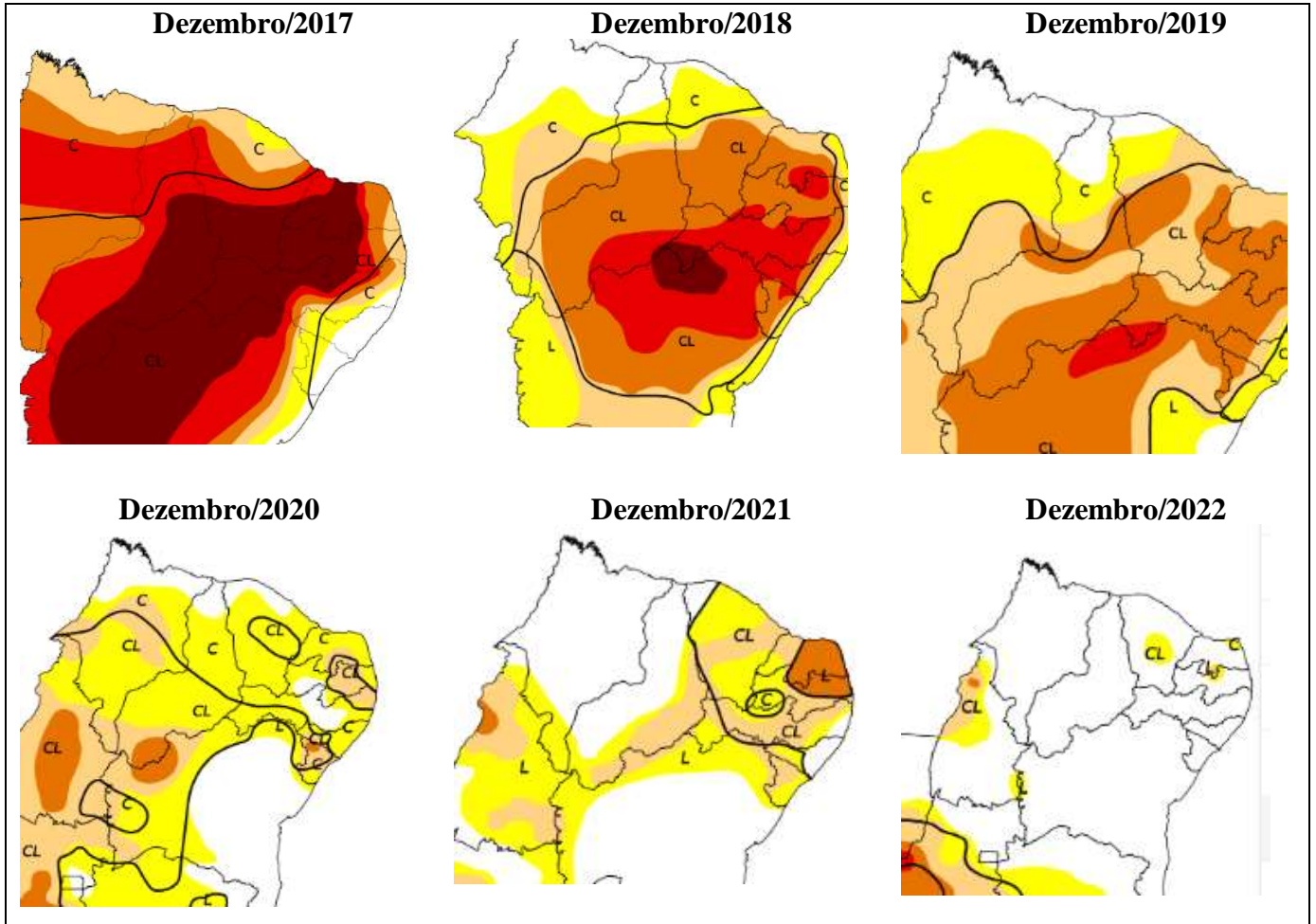


Figura 2 – Monitor de Secas em dezembro (2017 a 2022).

LEGENDA
Intensidade:
Sem Seca Relativa
S0 Seca Fraca
S1 Seca Moderada
S2 Seca Grave
S3 Seca Extrema
S4 Seca Excepcional
Tipos de Impacto:
C = Curto prazo (e.g. agricultura, pastagem)
L = Longo prazo (e.g. hidrologia, ecologia)
~ Delimitação de Impactos Dominantes

No Piauí, devido às chuvas acima da média nos últimos meses, houve o desaparecimento da seca fraca (S0), ficando todo estado sem seca relativa, em dezembro de 2022.