

N 054/2022

BOLETIM HIDROMETEOROLÓGICO



Sala de Situação da SEMAR-PI

Teresina, 1 de fevereiro de 2023

VOLUME DOS RESERVATÓRIOS EM 31/01/2023

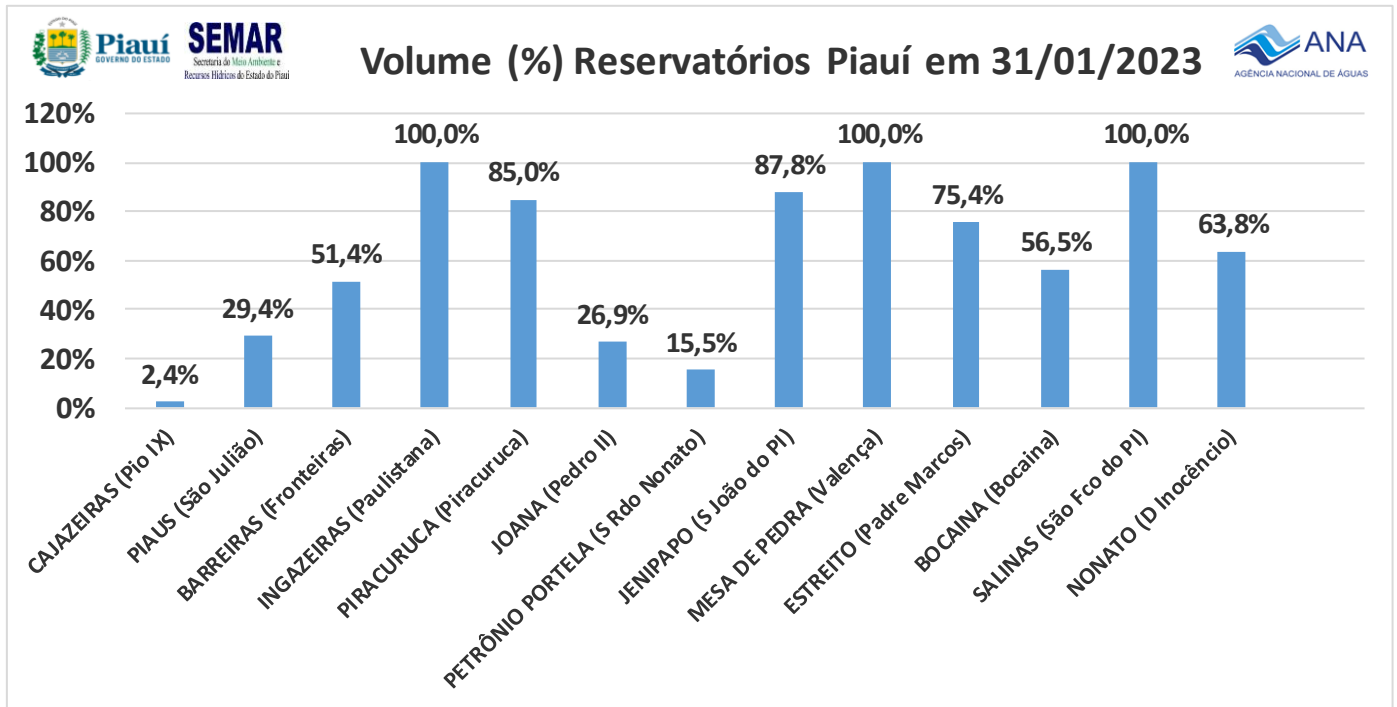
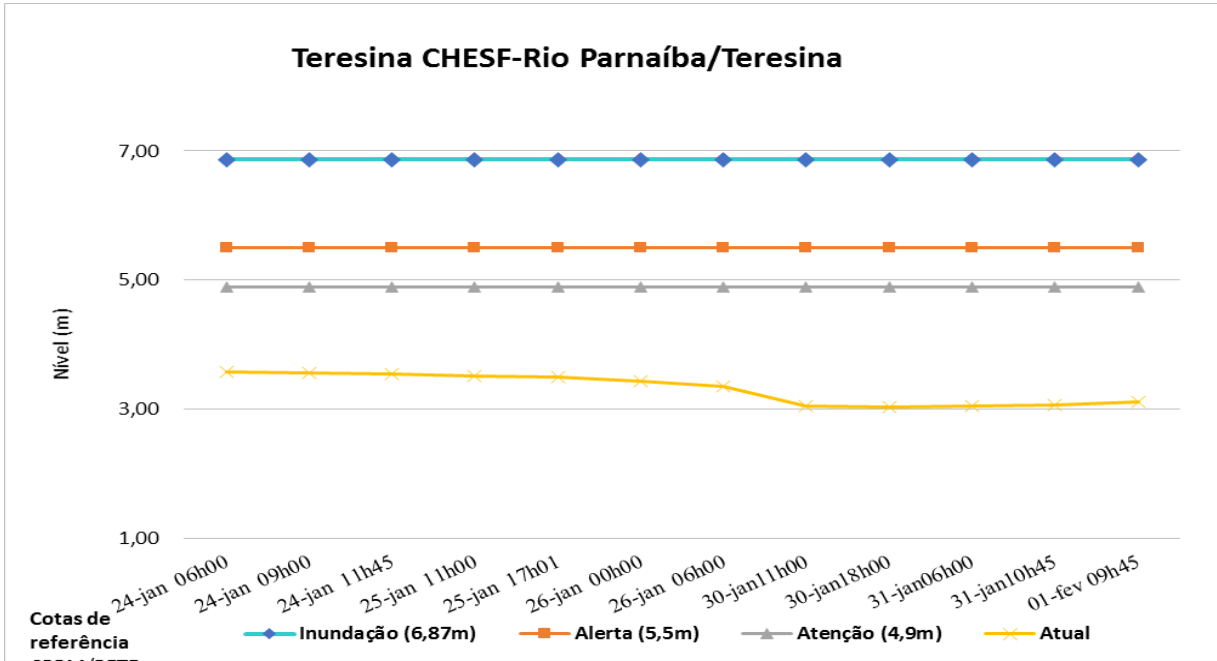
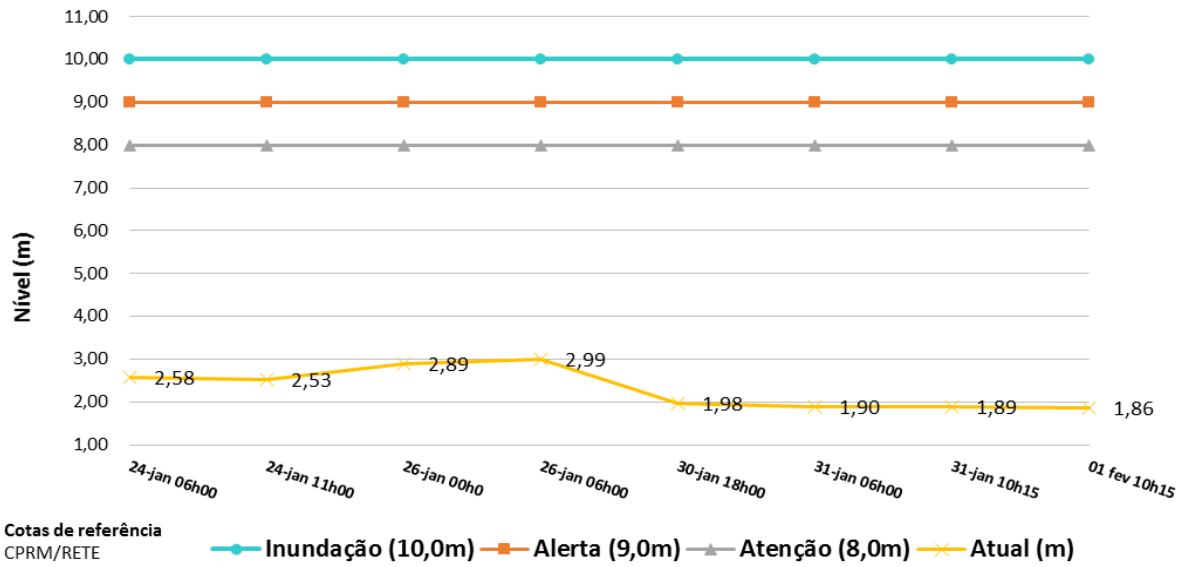


Figura 1 - Volume dos reservatórios em 31/01/2023
Fonte: SEMAR-PI/ANA

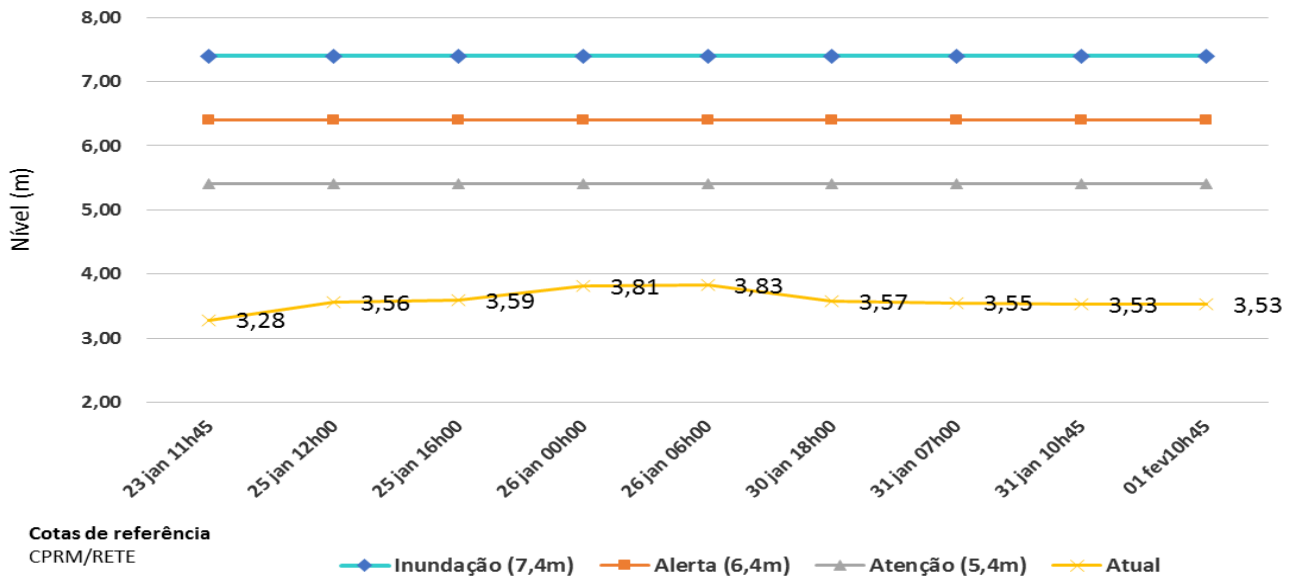
NÍVEL (cm) DOS RIOS NAS ÚTIMAS HORAS

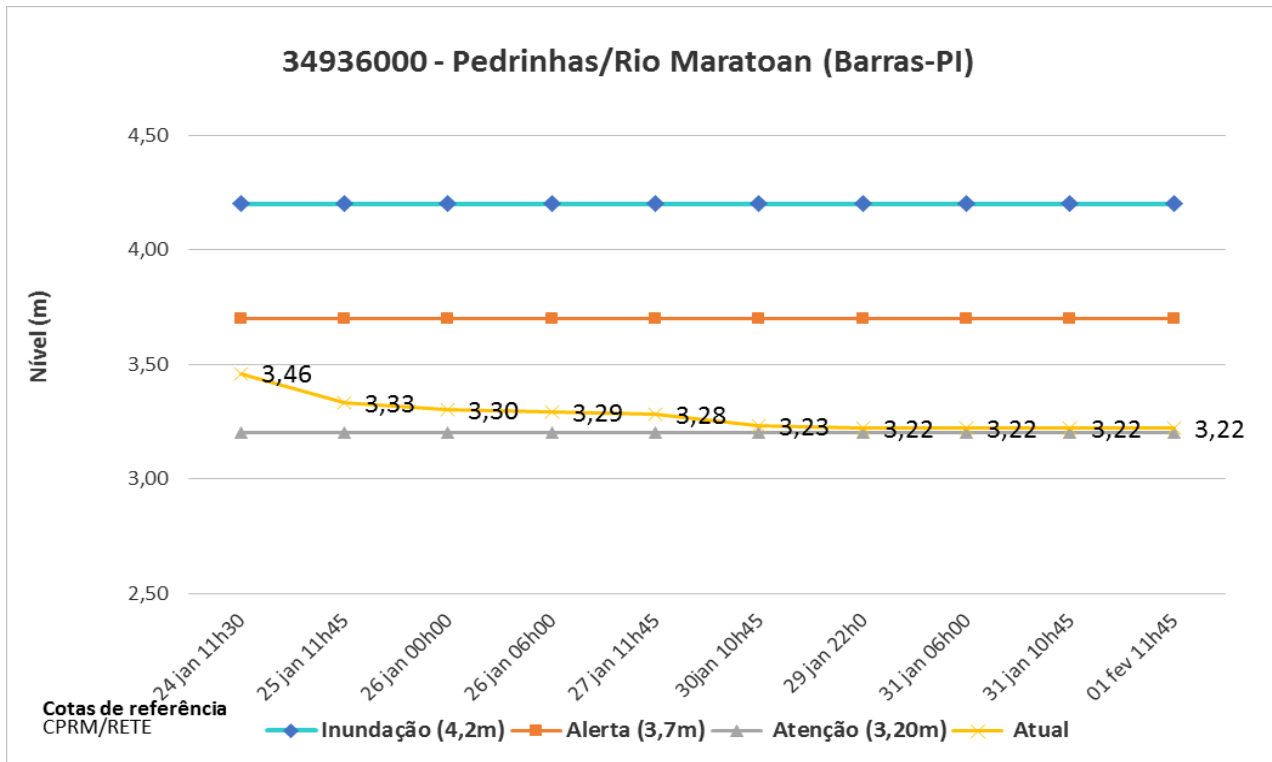
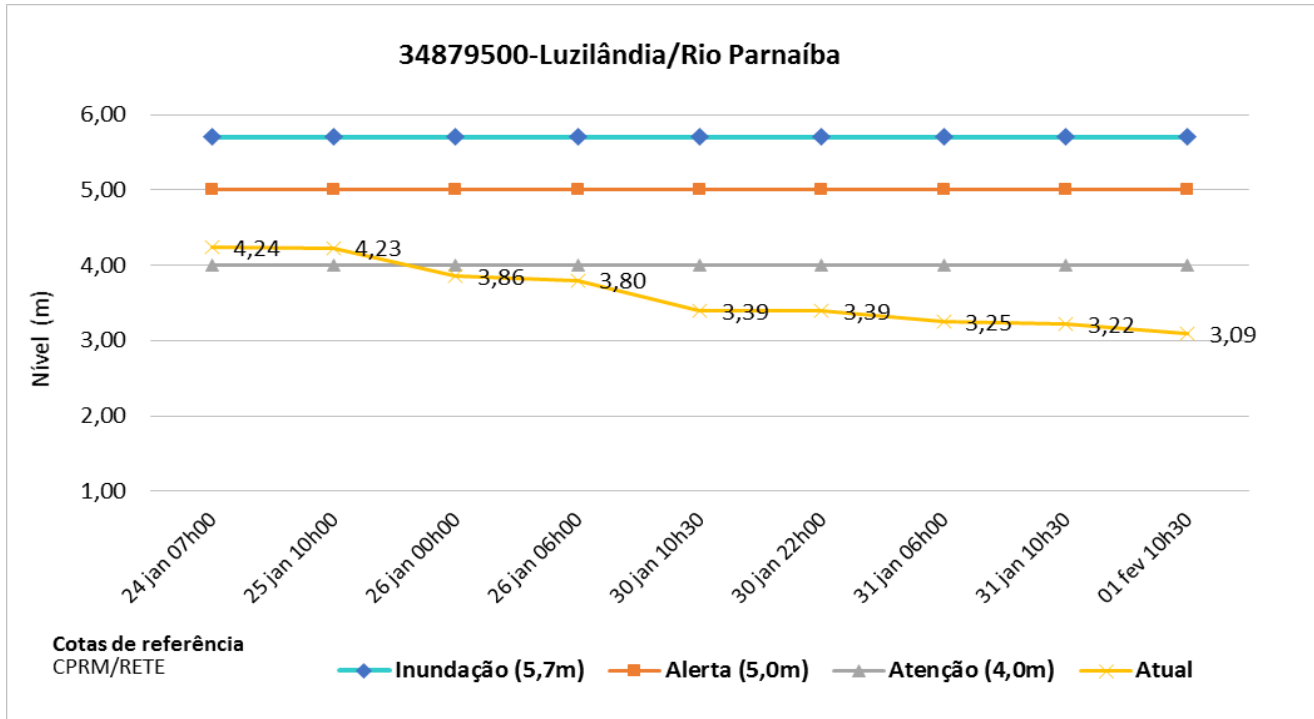


Fazenda Cantinho II/Teresina(Poti)

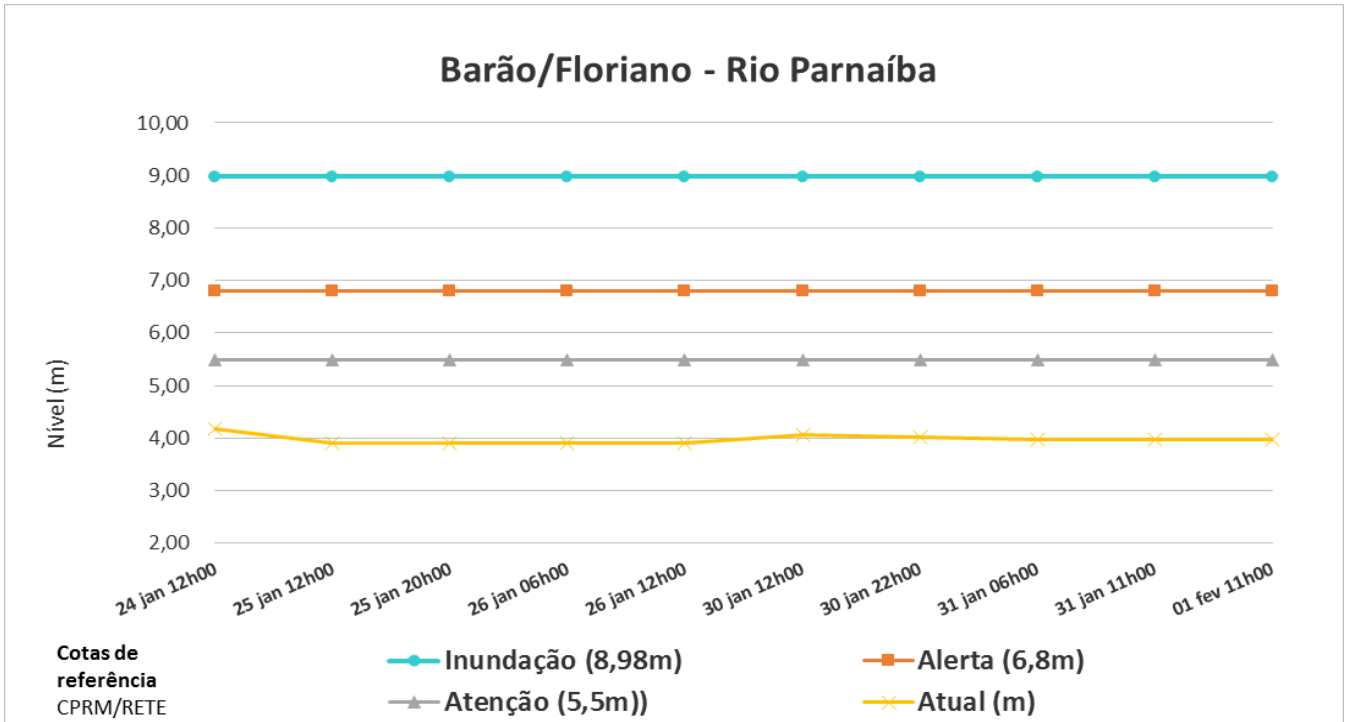


(34940000) Esperantina-Rio Longá

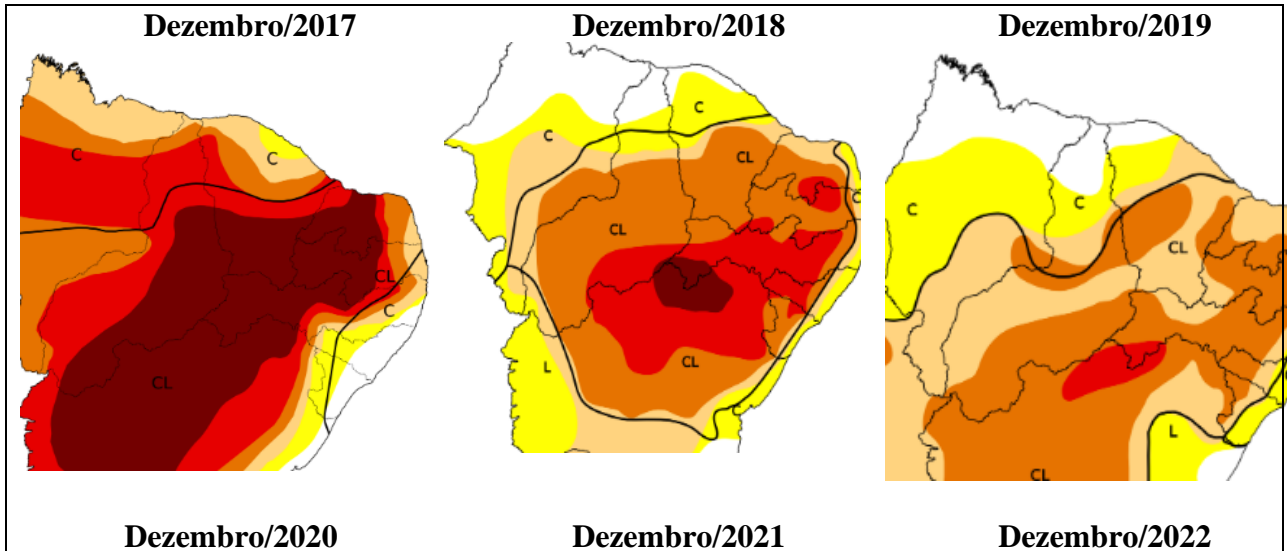




Obs: Nível do rio na cota de atenção nesse trecho do rio Maratoan.



MONITOR DE SECAS



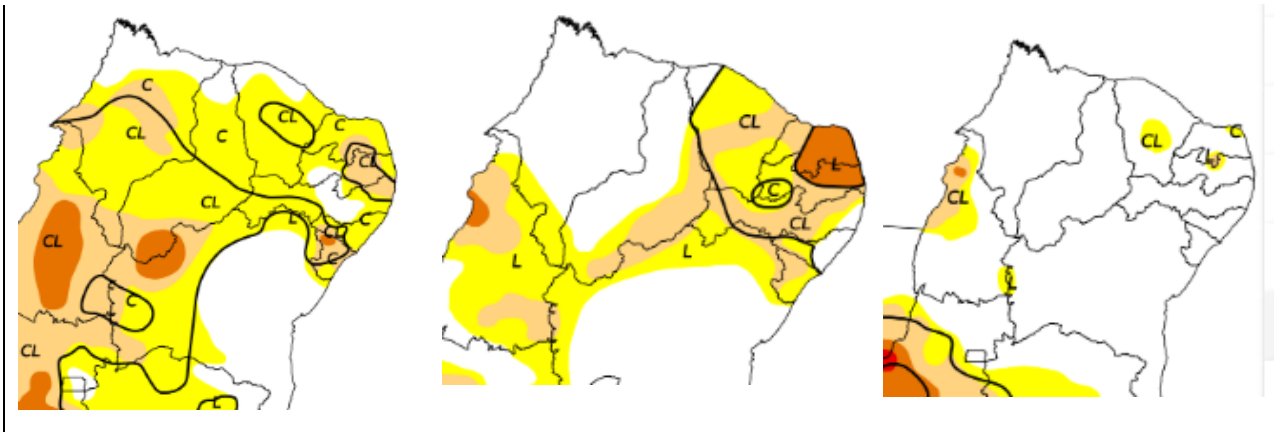


Figura 2 – Monitor de Secas em dezembro (2017 a 2022).

LEGENDA
Intensidade:
— Sem Seca Relativa
— S0 Seca Fraca
— S1 Seca Moderada
— S2 Seca Grave
— S3 Seca Extrema
— S4 Seca Excepcional
Tipos de Impacto:
C = Curto prazo (e.g. agricultura, pastagem)
L = Longo prazo (e.g. hidrologia, ecologia)
∩ Delimitação de Impactos Dominantes

No Piauí, devido às chuvas acima da média nos últimos meses, houve o desaparecimento da seca fraca (S0), ficando todo estado sem seca relativa, em dezembro de 2022.