

N 054/2022

BOLETIM HIDROMETEOROLÓGICO



Sala de Situação da SEMAR-PI

Teresina, 3 de fevereiro de 2023

VOLUME DOS RESERVATÓRIOS EM 27/01/2023

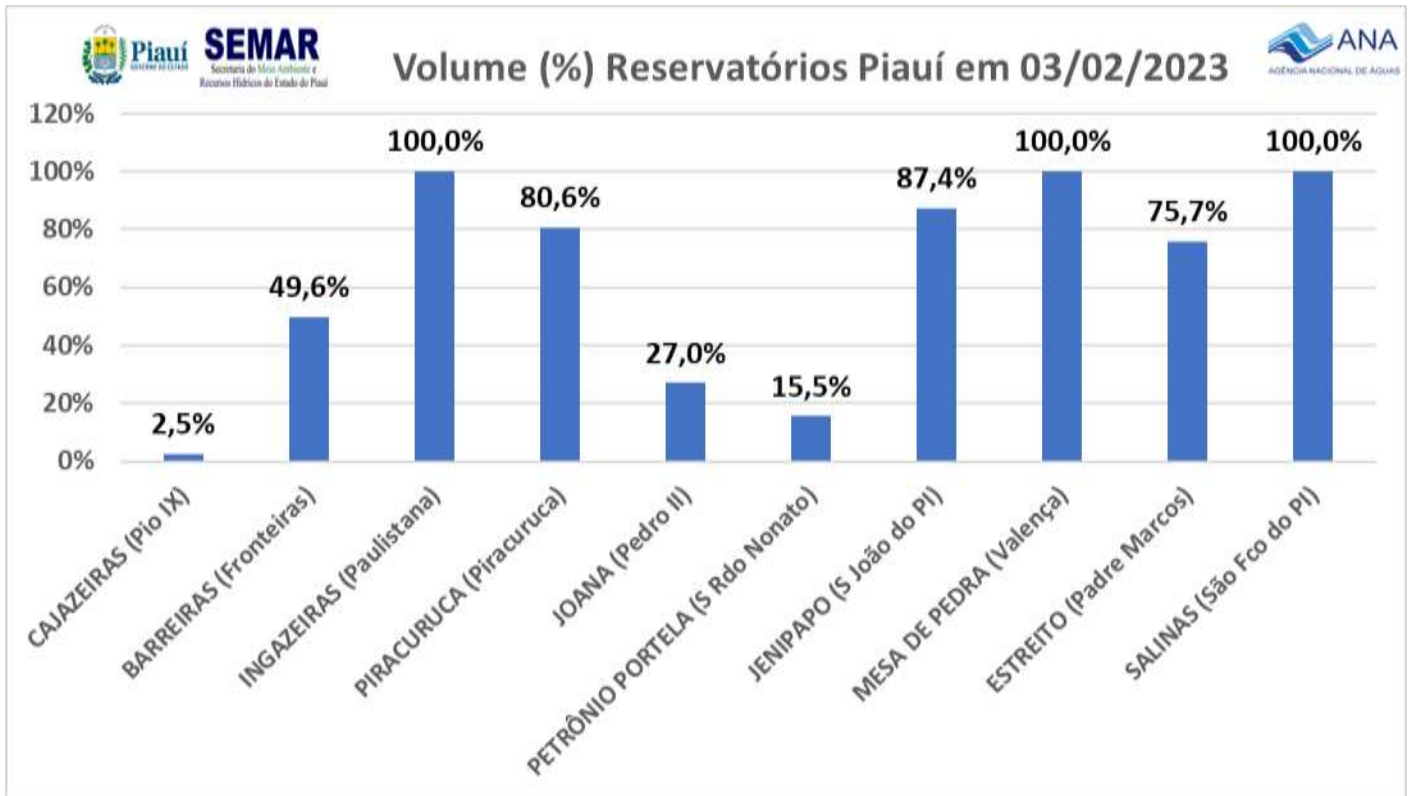
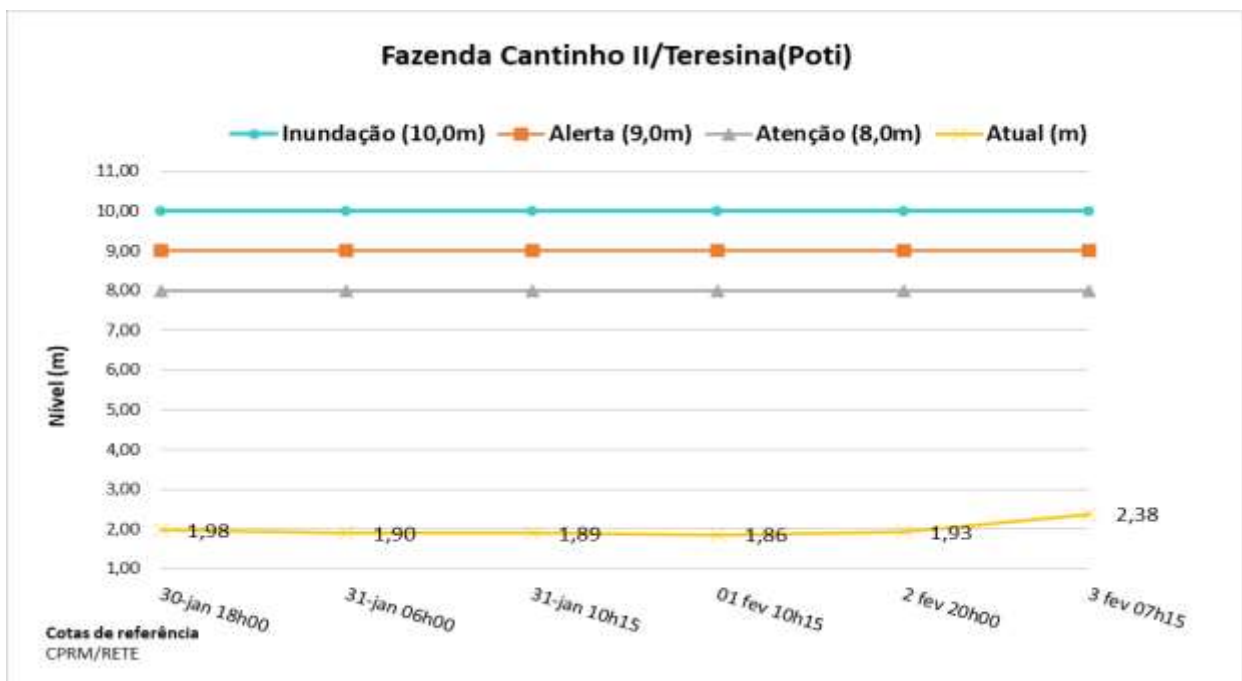
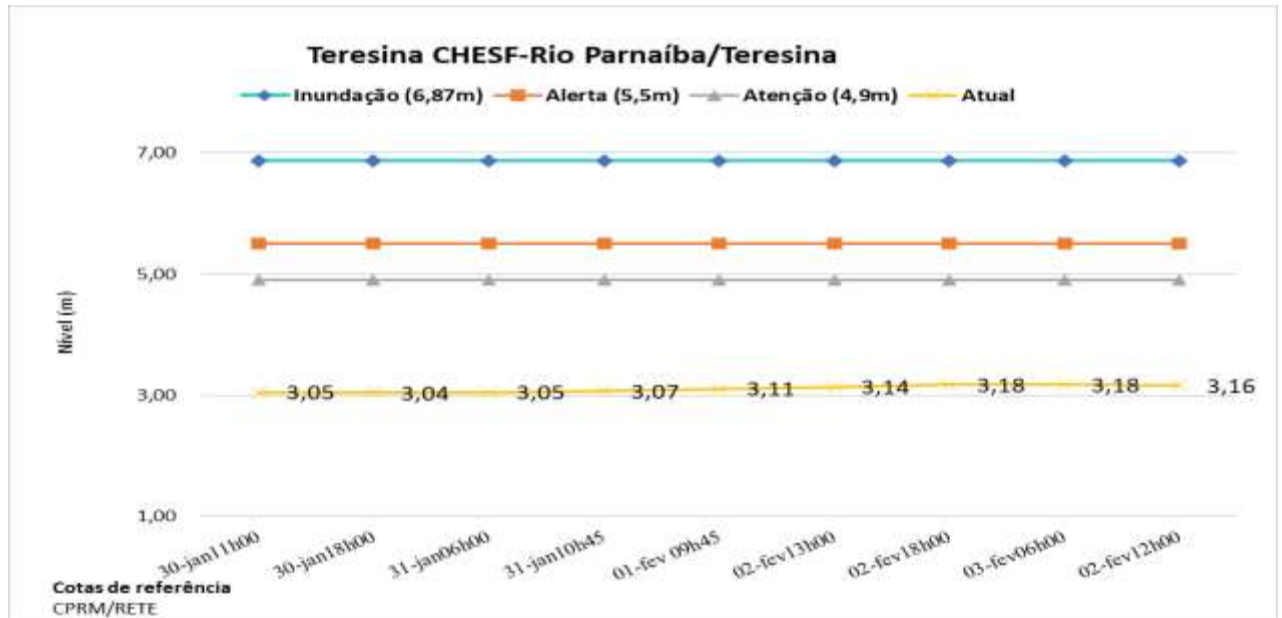
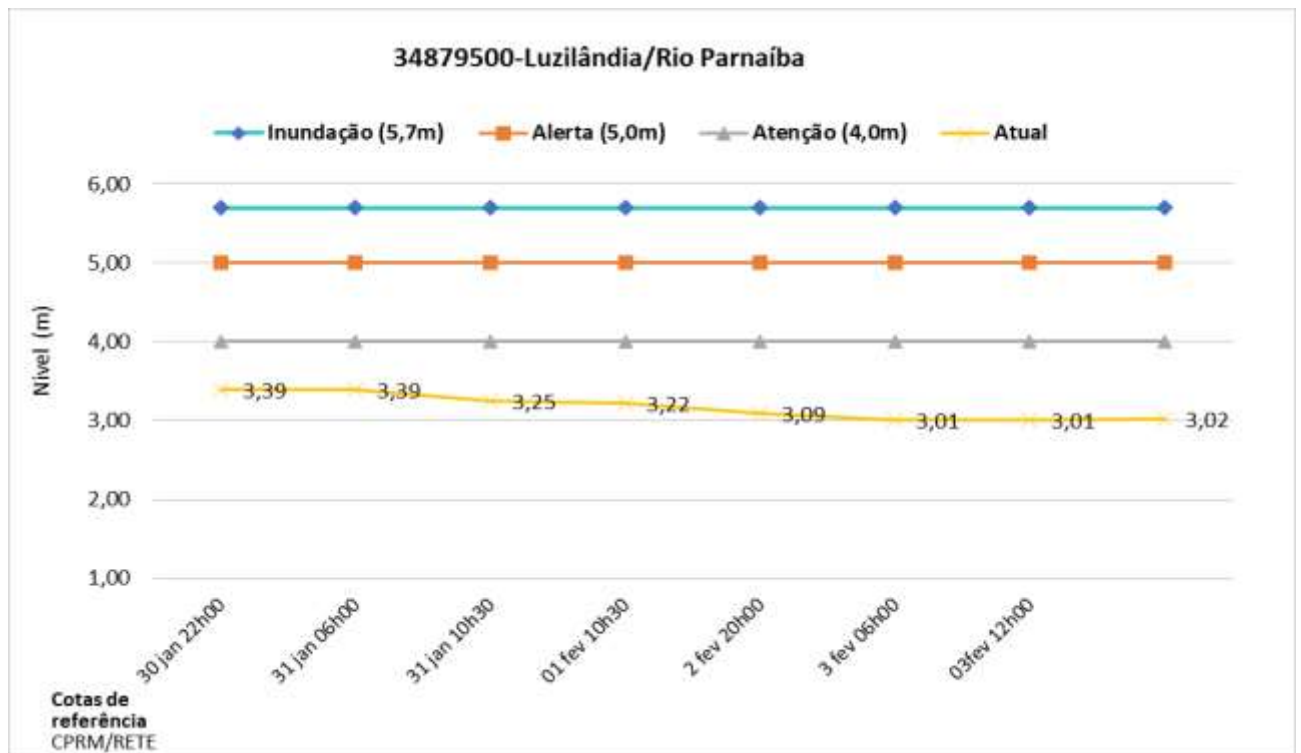
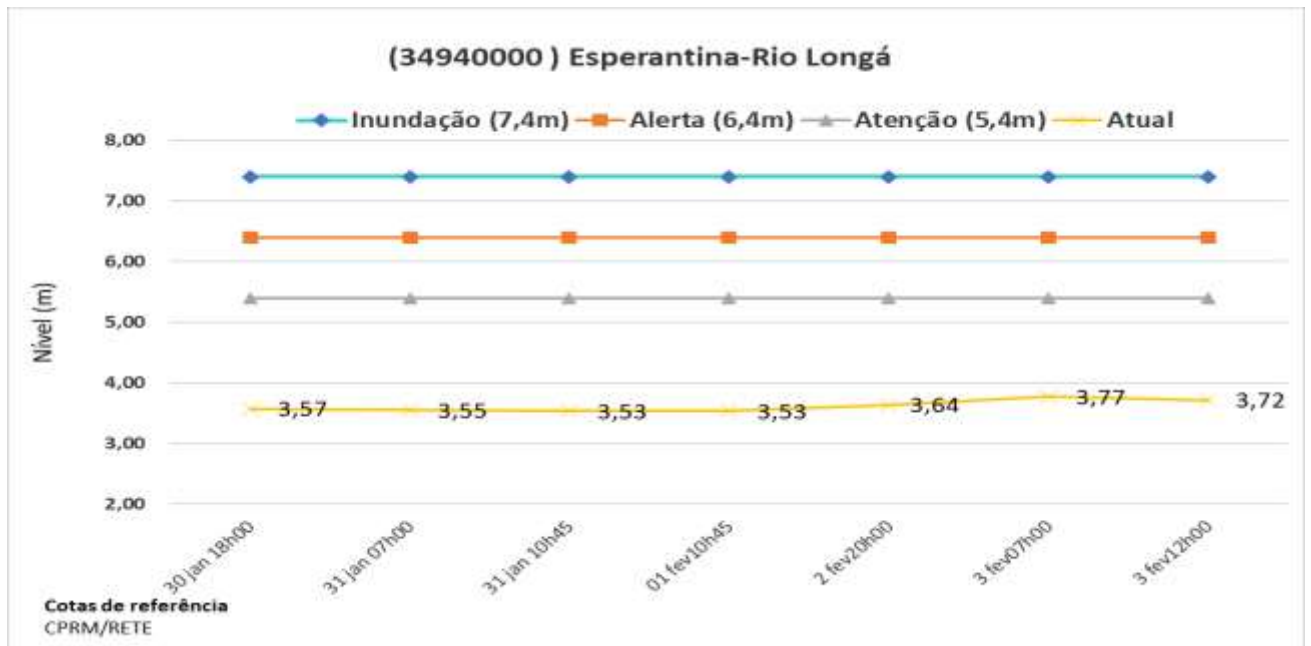
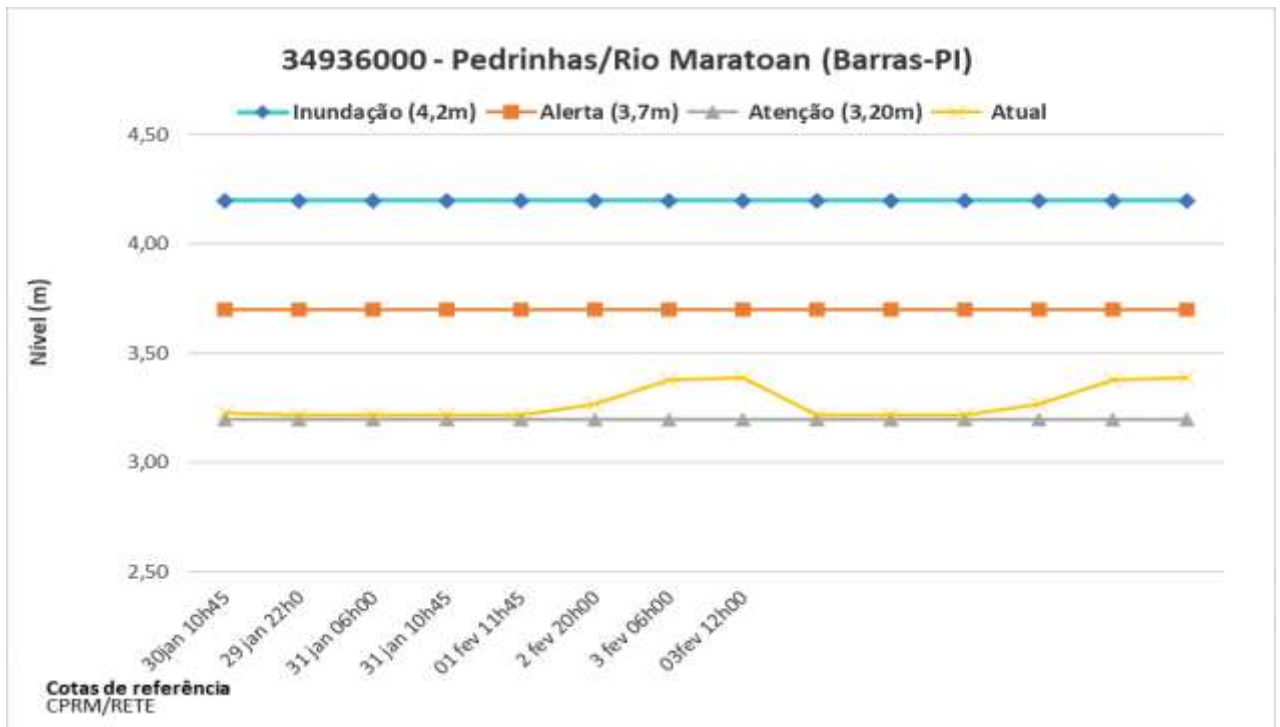


Figura 1 - Volume dos reservatórios em 03/02/2023
Fonte: SEMAR-PI/ANA

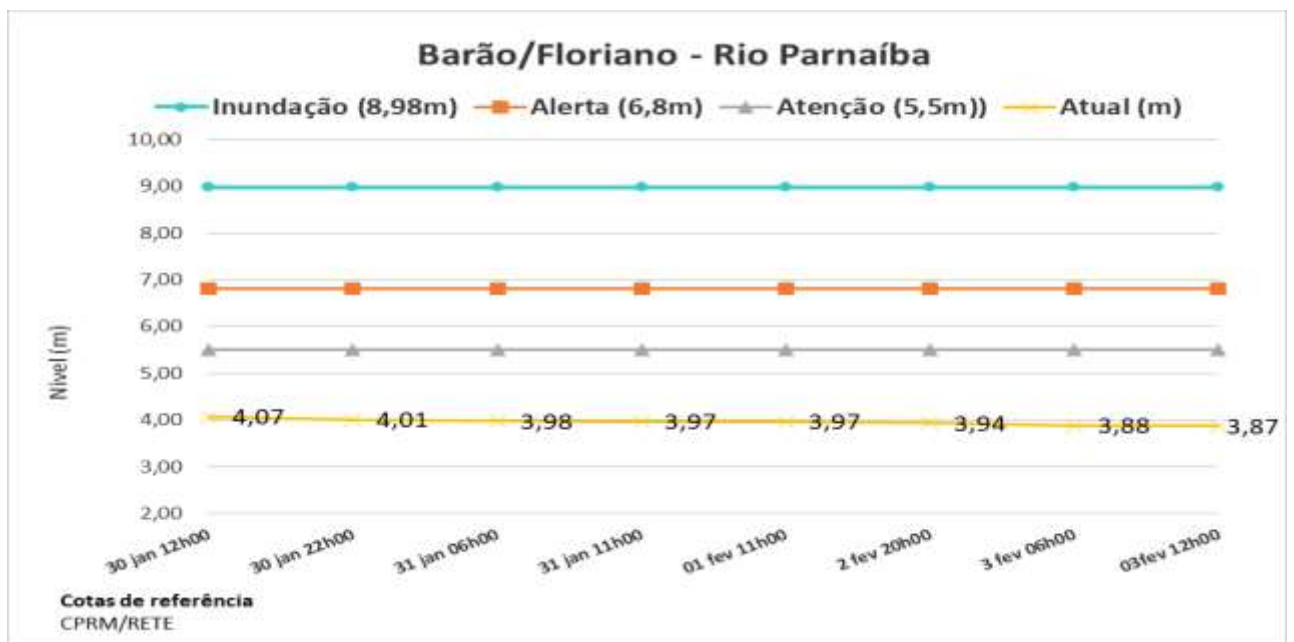
NÍVEL (m) RIOS – BACIA DO PARNAÍBA







Obs: Nível do rio acima da cota de ATENÇÃO, nesse trecho, em 03/02/2023.



NÍVEL (cm) DOS RIOS NAS ÚTIMAS HORAS

Nome	Data/Hora	Último	4h	8h	12h	24h	96h
RIBEIRO GONÇALVES	03/02/2023 13:45:00	315.0	316.0	317.0	318.0	323.0	352.0
SÍTIO DO VELHO	03/02/2023 13:45:00	256.0	257.0	259.0	261.0	268.0	291.0
FAZENDA BANDEIRA	03/02/2023 13:45:00	398.0	398.0	399.0	401.0	402.0	389.0
CRISTINO CASTRO II	03/02/2023 14:30:00	338.0	337.0	338.0	337.0	335.0	332.0
BARRA DO LANCE	03/02/2023 13:45:00	224.0	223.0	224.0	228.0	299.0	269.0
PONTE DA ITAUEIRA	03/02/2023 13:45:00	246.0	246.0	245.0	245.0	241.0	230.0
SANTA CRUZ DO PIAUÍ II	03/02/2023 14:00:00	132.0	129.0	111.0	107.0	108.0	108.0
FAZENDA TALHADA II	03/02/2023 13:45:00	205.0	204.0	202.0	202.0	203.0	214.0
SÃO JOÃO DO PIAUÍ	03/02/2023 14:15:00	16.0	17.0	17.0	17.0	15.0	17.0
FRANCISCO AYRES	03/02/2023 13:45:00	152.0	153.0	156.0	157.0	172.0	150.0
FAZENDA VENEZA	03/02/2023 13:45:00	285.0	288.0	290.0	289.0	294.0	280.0
TERESINA - CHESF	03/02/2023 13:45:00	316.0	316.0	318.0	321.0	315.0	304.0
BEBEDOURO	03/02/2023 14:00:00	156.0	156.0	156.0	156.0	156.0	156.0
FAZENDA BOA ESPERANÇA	03/02/2023 13:45:00	147.0	147.0	147.0	147.0	148.0	150.0
PRATA DO PIAUÍ	03/02/2023 14:15:00	114.0	121.0	132.0	129.0	158.0	87.0
FAZENDA CANTINHO II	03/02/2023 07:15:00	238.0	224.0	210.0	191.0	181.0	199.0
LUZILÂNDIA	03/02/2023 14:30:00	302.0	302.0	301.0	301.0	300.0	335.0
FAZENDA ALEGRIA	03/02/2023 13:45:00	192.0	188.0	185.0	184.0	160.0	179.0
PEDRA BRANCA	03/02/2023 13:45:00	295.0	280.0	233.0	196.0	165.0	167.0
PEDRINHAS	03/02/2023 13:45:00	339.0	339.0	338.0	335.0	326.0	323.0
ESPERANTINA	03/02/2023 13:45:00	371.0	374.0	377.0	377.0	361.0	357.0
PIRACURUCA	03/02/2023 13:45:00	237.0	236.0	237.0	239.0	237.0	237.0
SANGRADOURO	03/02/2023 14:15:00	58.0	62.0	65.0	64.0	59.0	58.0
TINGUIS	03/02/2023 13:45:00	284.0	293.0	294.0	277.0	225.0	213.0

ANA (2023)

- Abaixo da cota de déficit hídrico ou da permanência de 90%
- Estado normal
- Acima da cota de atenção ou da permanência de 10%
- Acima da cota de alerta
- Acima da cota de emergência
- Rio Cortado (-999,1)
- Rio Seco (-999,2)
- Estações que nunca tiveram transmissões

Informações úteis

- * Os dados são disponibilizados no horário de Brasília sem considerar o horário de verão (UTC-3).
- * A chuva é medida em mm, o nível em cm, e a vazão em m³/s.
- * A situação apresentada refere à última hora transmitida.
- * O prazo para considerar a informação atualizada é de 96 horas.
- * Para as referências para situações de atenção considera-se cotas acima da permanência de 10% ou prioritariamente, quando disponíveis, informações levantadas em campo.
- * As referências para situações de alerta e emergência, quando disponíveis, somente são consideradas a partir de informações levantadas em campo.
- * Clicar nos elementos da legenda para filtrar as situações de referência.

CHUVA (mm) OCORRIDAS NAS ÚLTIMAS HORAS

Nome	Data/Hora	Último	4h	8h	12h	24h	96h
RIBEIRO GONÇALVES	03/02/2023 13:45:00	0.0	0.0	0.0	0.0	0.0	21.2
SÍTIO DO VELHO	03/02/2023 13:45:00	0.0	0.0	0.0	0.0	0.2	28.2
FORMOSA DO URUCUÍ PRETO	03/02/2023 13:45:00	0.0	0.0	0.0	0.0	0.0	6.8
FAZENDA BANDEIRA	03/02/2023 13:45:00	0.0	0.0	0.0	0.0	2.2	27.8
CRISTINO CASTRO II	03/02/2023 14:30:00	0.0	0.0	0.0	0.0	1.2	1.4
BARRA DO LANCE	03/02/2023 13:45:00	0.0	0.0	0.0	0.0	0.0	38.2
PONTE DA ITAUEIRA	03/02/2023 13:45:00	0.0	0.0	0.0	0.0	1.2	25.8
SANTA CRUZ DO PIAUÍ II	03/02/2023 14:00:00	0.0	0.2	0.2	0.2	0.8	5.0
FAZENDA TALHADA II	03/02/2023 13:45:00	0.0	0.0	0.0	1.6	2.6	15.4
SÃO JOÃO DO PIAUÍ	03/02/2023 14:15:00	0.0	0.4	0.8	3.0	3.0	3.6
FRANCISCO AYRES	03/02/2023 13:45:00	0.0	0.0	0.0	0.0	0.0	12.0
FAZENDA VENEZA	03/02/2023 13:45:00	0.0	0.0	0.0	0.0	5.2	18.6
TERESINA - CHESF	03/02/2023 13:45:00	0.0	0.0	0.0	0.4	17.6	53.8
BEBEDOURO	03/02/2023 14:00:00	0.0	0.0	0.0	0.0	3.2	7.4
FAZENDA BOA ESPERANÇA	03/02/2023 13:45:00	0.0	0.0	0.0	0.0	0.0	4.0
PRATA DO PIAUÍ	03/02/2023 14:15:00	0.0	0.0	0.0	0.0	10.4	28.4
FAZENDA CANTINHO II	03/02/2023 07:15:00	0.0	0.0	7.0	30.4	30.6	47.2
LUZILÂNDIA	03/02/2023 14:30:00	0.0	0.0	0.0	0.0	1.8	11.2
FAZENDA ALEGRIA	03/02/2023 13:45:00	0.0	0.2	0.2	0.2	50.0	68.6
PEDRA BRANCA	03/02/2023 13:45:00	0.0	0.0	0.0	1.6	31.4	31.4
PEDRINHAS	03/02/2023 13:45:00	0.0	0.0	0.0	0.2	16.2	36.2
ESPERANTINA	03/02/2023 13:45:00	0.0	0.4	0.4	0.4	33.8	51.0
PIRACURUCA	03/02/2023 13:45:00	0.0	0.2	0.2	0.2	19.6	66.0
SANGRADOURO	03/02/2023 14:15:00	0.0	0.0	0.6	0.6	21.4	56.6
TINGUIS	03/02/2023 13:45:00	0.0	0.2	0.2	0.2	2.6	34.2

ANA (2023)

Sem Chuva
 Muito fraca (< 5mm)
 Fraca (>= 5 a 10mm)
 Moderada (>= 10 a 20mm)
 Forte (>= 20 a 40mm)
 Muito forte (>= 40mm)
 Estações que nunca tiveram transmissões

Informações úteis

* Os dados são disponibilizados no horário de Brasília sem considerar o horário de verão (UTC-3).
 * A chuva é medida em mm, o nível em cm, e a vazão em m³/s.
 * A situação apresentada refere à última hora transmitida.
 * O prazo para considerar a informação atualizada é de 96 horas.
 * Clicar nos elementos da legenda para filtrar as situações de referência.

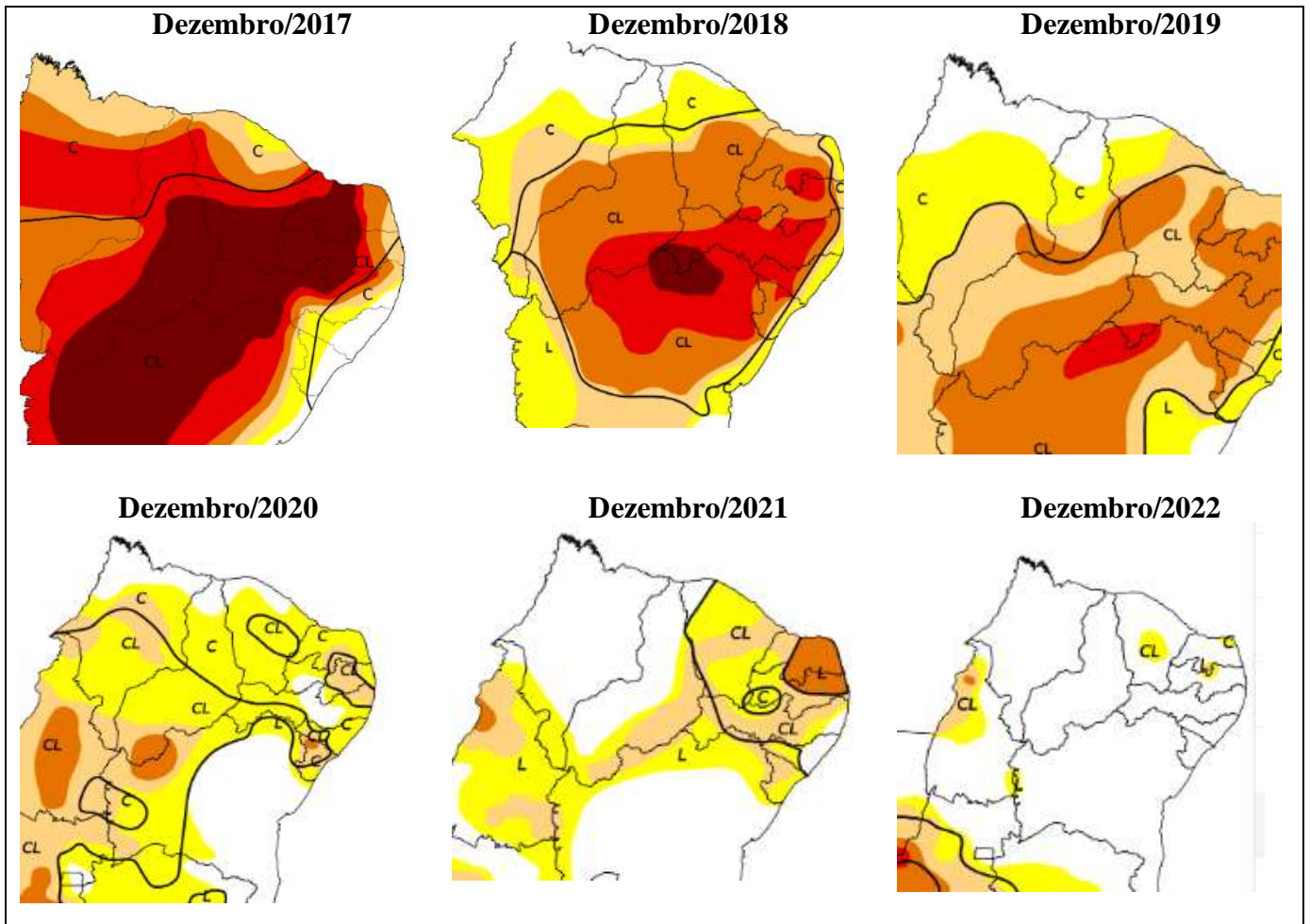


Figura 2 – Monitor de Secas em dezembro (2017 a 2022).

LEGENDA
Intensidade:
— Sem Seca Relativa
S0 Seca Fraca
S1 Seca Moderada
S2 Seca Grave
S3 Seca Extrema
S4 Seca Excepcional
Tipos de Impacto:
C = Curto prazo (e.g. agricultura, pastagem)
L = Longo prazo (e.g. hidrologia, ecologia)
~ Delimitação de Impactos Dominantes

No Piauí, devido às chuvas acima da média nos últimos meses, houve o desaparecimento da seca fraca (S0), ficando todo estado sem seca relativa, em dezembro de 2022.