

VOLUME DOS RESERVATÓRIOS EM 27/01/2023

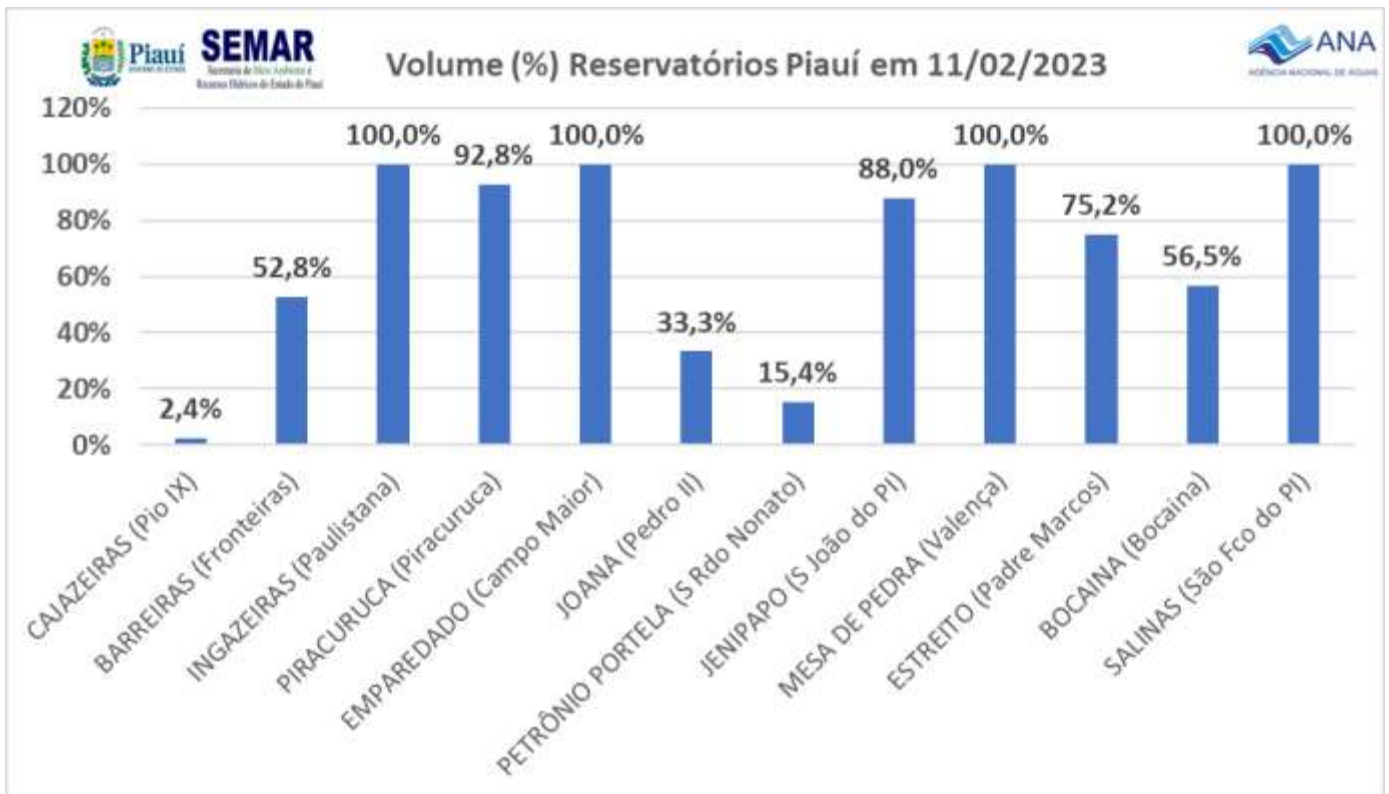
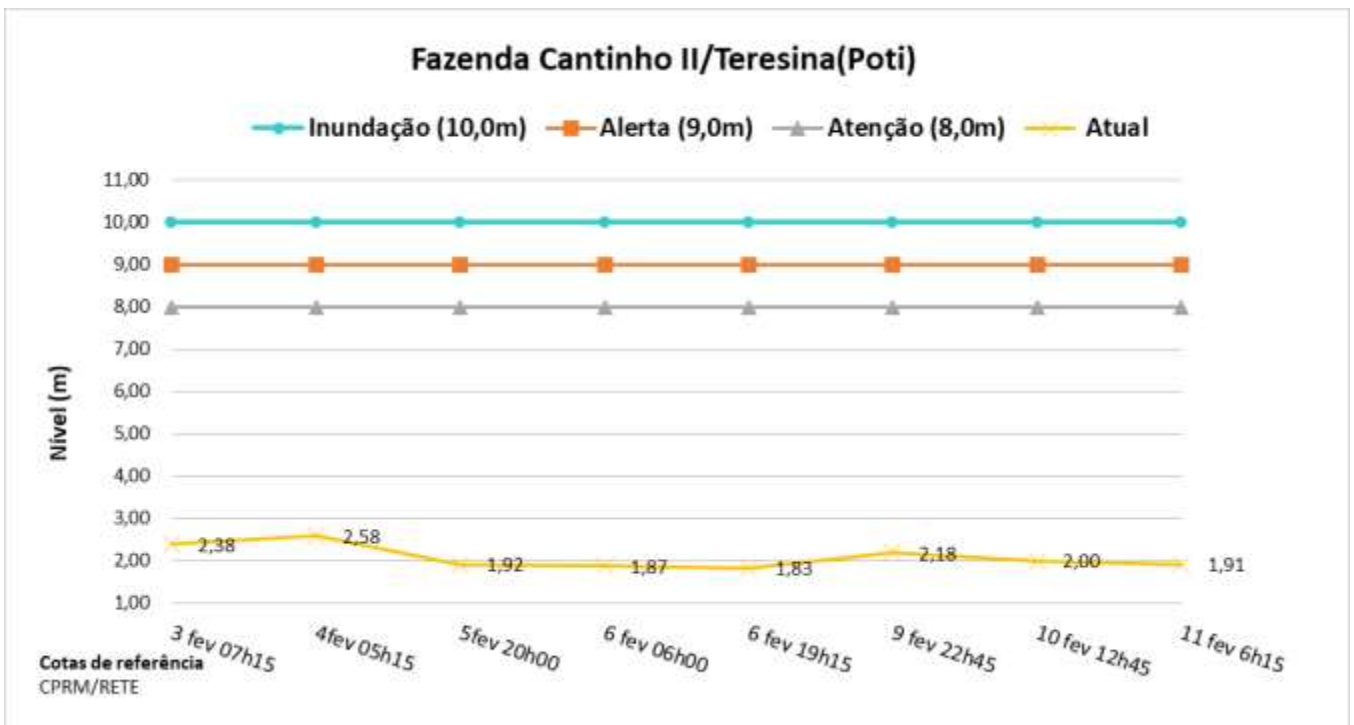
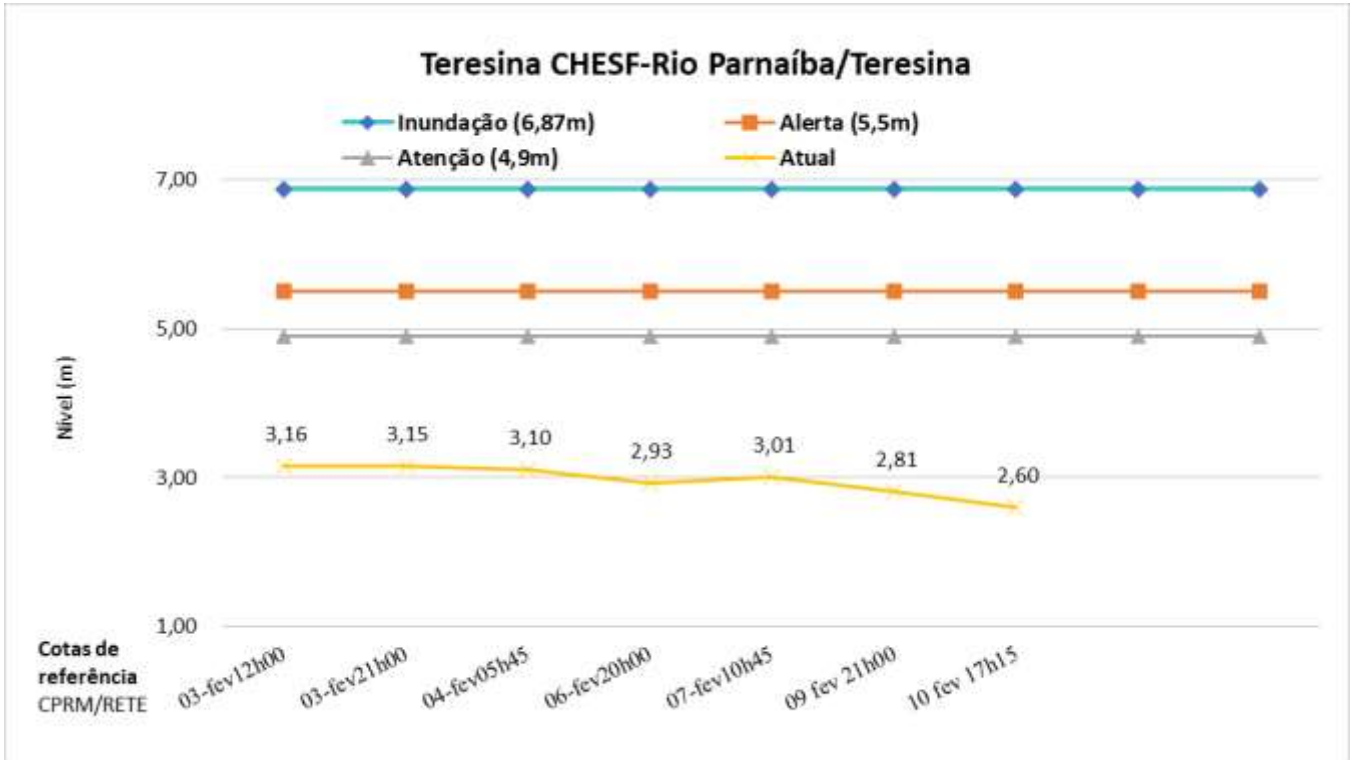
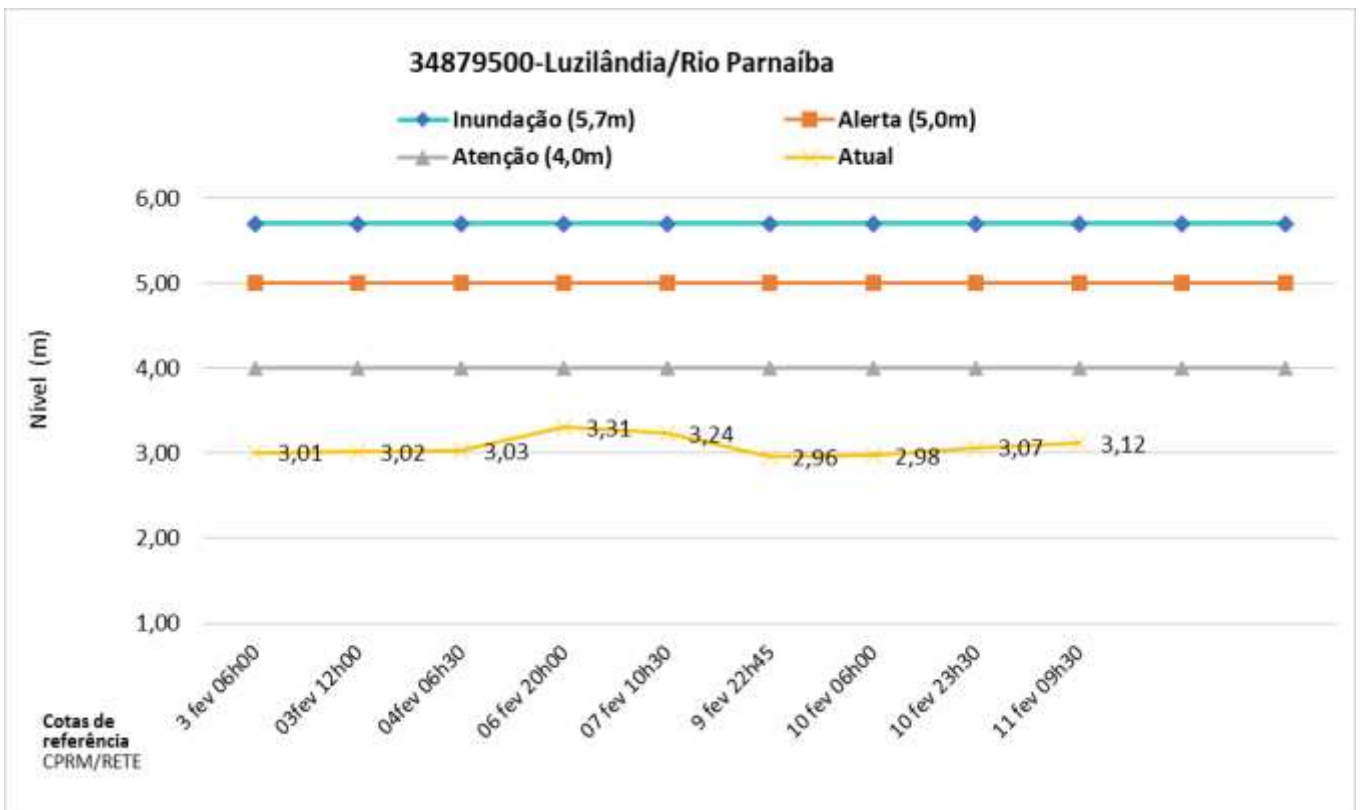


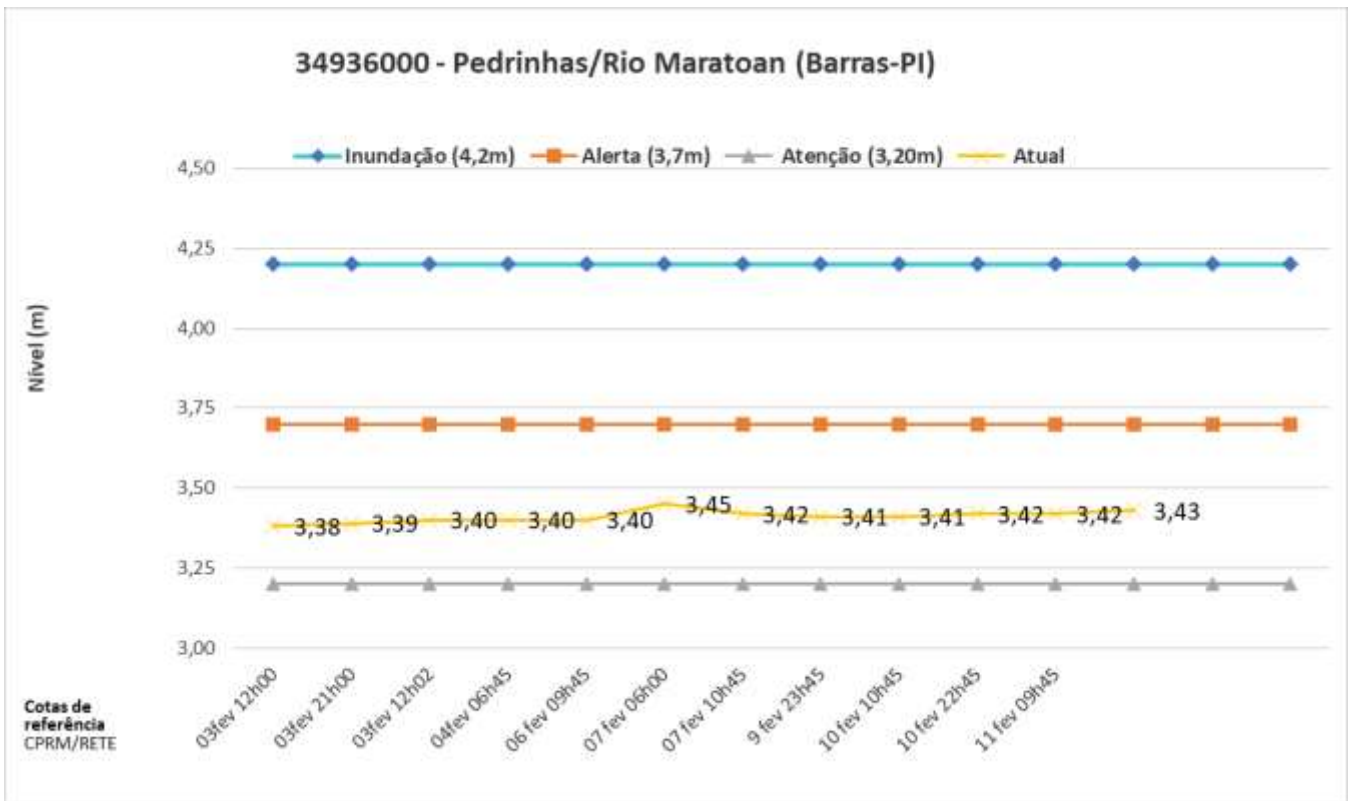
Figura 1 - Volume dos reservatórios em 11/02/2023

Fonte: SEMAR-PI/ANA

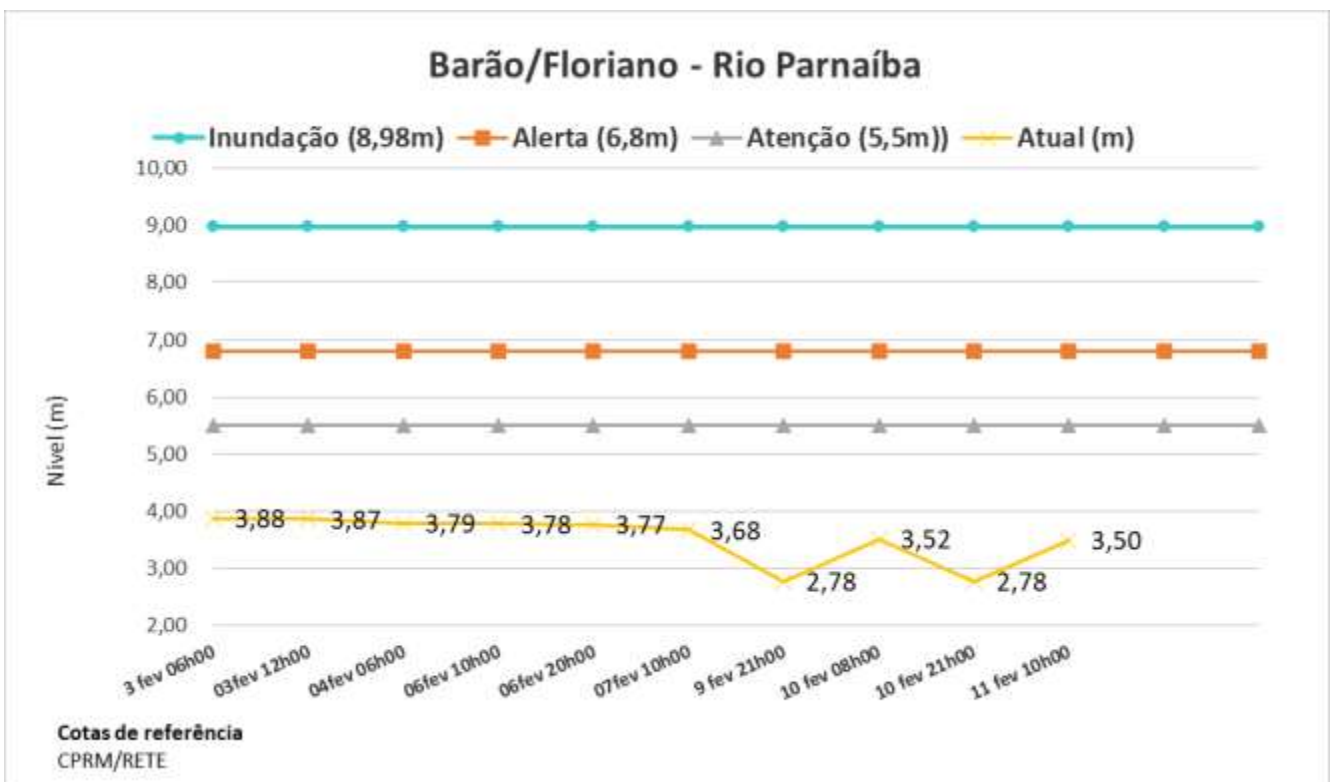
NÍVEL (m) RIOS – BACIA DO PARNAÍBA







Obs: Nível do rio Maratãoan acima da cota de ATENÇÃO, nesse trecho, em 11/02/2023.



NÍVEL (cm) DOS RIOS NAS ÚTIMAS HORAS

Nome	Data/Hora	Último	4h	8h	12h	24h
RIBEIRO GONÇALVES	11/02/2023 10:45:00	308.0	309.0	311.0	312.0	316.0
SÍTIO DO VELHO	11/02/2023 10:45:00	249.0	250.0	252.0	253.0	254.0
FAZENDA BANDEIRA	11/02/2023 10:45:00	375.0	376.0	376.0	377.0	378.0
CRISTINO CASTRO II	11/02/2023 10:30:00	300.0	302.0	304.0	307.0	318.0
BARRA DO LANCE	11/02/2023 10:45:00	201.0	202.0	202.0	203.0	206.0
PONTE DA ITAUEIRA	11/02/2023 10:45:00	248.0	249.0	250.0	252.0	258.0
SANTA CRUZ DO PIAUÍ II	11/02/2023 11:00:00	123.0	126.0	122.0	-	128.0
FAZENDA TALHADA II	08/02/2023 16:45:00	255.0	260.0	265.0	271.0	278.0
SÃO JOÃO DO PIAUÍ	11/02/2023 10:15:00	19.0	19.0	19.0	19.0	17.0
FRANCISCO AYRES	11/02/2023 10:45:00	166.0	165.0	169.0	-	184.0
FAZENDA VENEZA	11/02/2023 10:45:00	221.0	220.0	226.0	233.0	224.0
TERESINA - CHESF	11/02/2023 07:45:00	266.0	-	-	-	275.0
BEBEDOURO	11/02/2023 10:00:00	156.0	157.0	157.0	157.0	155.0
FAZENDA BOA ESPERANÇA	11/02/2023 10:45:00	161.0	161.0	162.0	162.0	163.0
PRATA DO PIAUÍ	11/02/2023 10:15:00	107.0	111.0	115.0	114.0	92.0
FAZENDA CANTINHO II	11/02/2023 00:15:00	191.0	194.0	197.0	200.0	215.0
LUZILÂNDIA	11/02/2023 10:30:00	312.0	311.0	309.0	307.0	300.0
FAZENDA ALEGRIA	11/02/2023 10:45:00	271.0	269.0	267.0	266.0	258.0
PEDRA BRANCA	11/02/2023 10:45:00	334.0	332.0	330.0	328.0	318.0
PEDRINHAS	11/02/2023 10:45:00	343.0	343.0	343.0	342.0	342.0
ESPERANTINA	11/02/2023 10:45:00	423.0	-	420.0	419.0	412.0
PIRACURUCA	11/02/2023 10:45:00	237.0	236.0	236.0	237.0	238.0
SANGRADOURO	10/02/2023 06:45:00	50.0	54.0	53.0	50.0	49.0
TINGUIS	11/02/2023 10:45:00	269.0	273.0	274.0	273.0	243.0

- Abaixo da cota de déficit hídrico ou da permanência de 90%
- Estado normal
- Acima da cota de atenção ou da permanência de 10%
- Acima da cota de alerta
- Acima da cota de emergência
- Rio Cortado (-999,1)
- Rio Seco (-999,2)
- Estações que nunca tiveram transmissões

Informações úteis

* Os dados são disponibilizados no horário de Brasília sem considerar o horário de verão (UTC-3).

* A chuva é medida em mm, o nível em cm, e a vazão em m³/s.

* A situação apresentada refere à última hora transmitida.

* O prazo para considerar a informação atualizada é de 96 horas.

* Para as referências para situações de atenção considera-se cotas acima da permanência de 10% ou prioritariamente, quando disponíveis, informações levantadas em campo.

* As referências para situações de alerta e emergência, quando disponíveis, somente são consideradas a partir de informações levantadas em campo.

* Clicar nos elementos da legenda para filtrar as situações de referência.

CHUVA (mm) OCORRIDAS NAS ÚLTIMAS HORAS

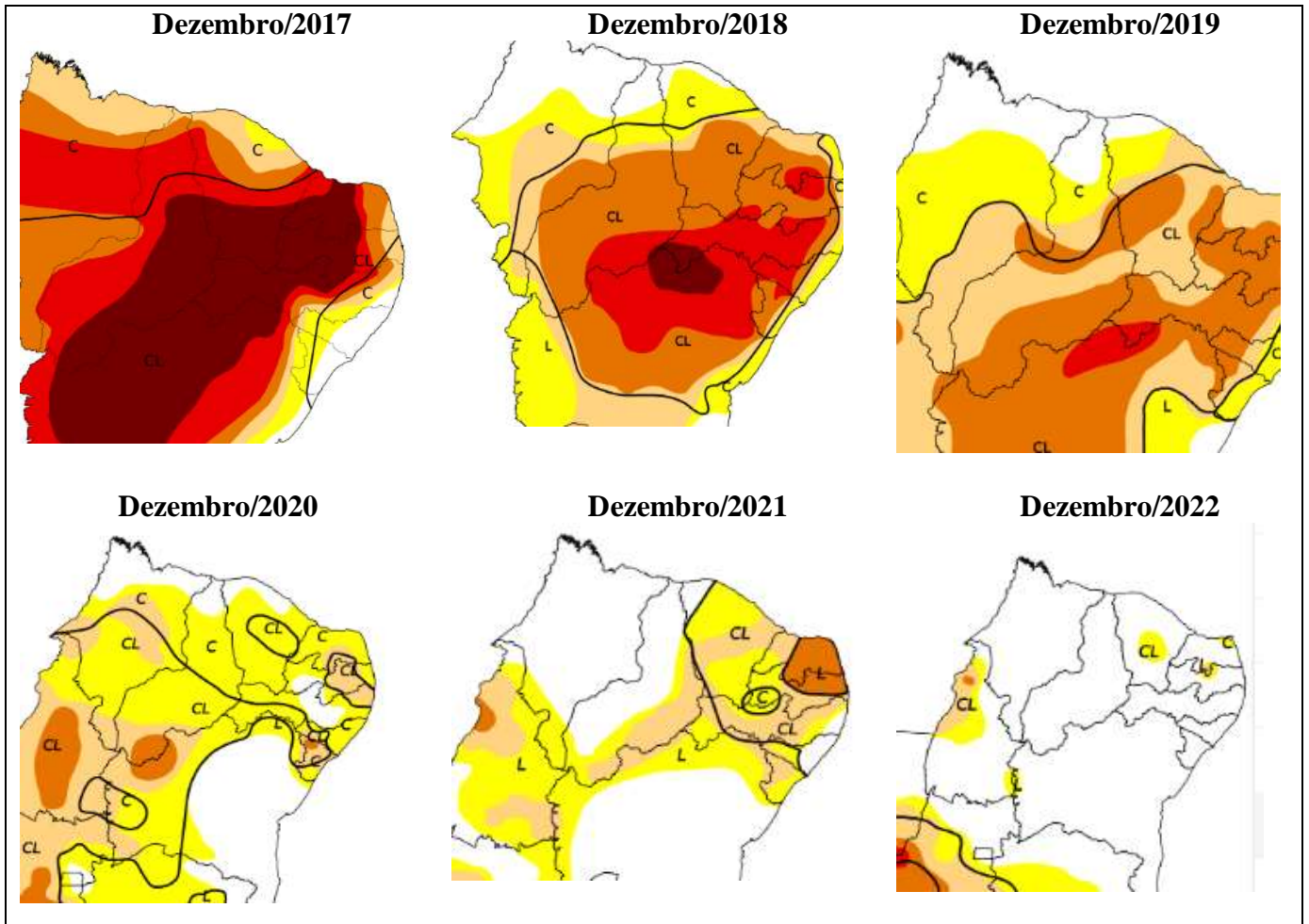
Nome	Data/Hora	Último	4h	8h	12h	24h
RIBEIRO GONÇALVES	11/02/2023 09:45:00	0.0	0.0	0.0	0.0	0.0
SÍTIO DO VELHO	11/02/2023 10:45:00	0.0	6.2	6.2	6.2	6.2
FORMOSA DO URUÇUÍ PRETO	11/02/2023 09:45:00	0.0	0.0	0.0	0.0	0.0
FAZENDA BANDEIRA	11/02/2023 10:45:00	0.0	0.0	0.0	0.0	0.0
REDENÇÃO DO GURGUÉIA	11/02/2023 09:45:00	0.0	0.0	0.0	0.0	0.0
CRISTINO CASTRO II	11/02/2023 10:30:00	0.0	0.0	0.0	0.0	0.0
BARRA DO LANCE	11/02/2023 10:45:00	0.0	0.0	0.0	0.0	0.0
PONTE DA ITAUEIRA	11/02/2023 10:45:00	0.0	5.2	5.2	5.2	11.4
SANTA CRUZ DO PIAUÍ II	11/02/2023 10:00:00	0.0	0.0	0.0	0.0	0.6
FAZENDA TALHADA II	08/02/2023 16:45:00	0.0	0.0	0.0	0.0	0.0
SÃO JOÃO DO PIAUÍ	11/02/2023 10:15:00	0.0	0.0	0.0	0.0	0.0
FRANCISCO AYRES	11/02/2023 09:45:00	0.0	7.8	7.8	7.8	7.8
FAZENDA VENEZA	11/02/2023 10:45:00	0.0	0.0	0.2	0.2	7.2
TERESINA - CHESF	11/02/2023 09:45:00	0.0	0.0	0.0	0.2	9.8
BEBEDOURO	11/02/2023 10:00:00	0.0	0.0	0.0	0.0	14.8
FAZENDA BOA ESPERANÇA	11/02/2023 10:45:00	0.0	0.0	0.0	0.0	1.2
PRATA DO PIAUÍ	11/02/2023 10:15:00	0.0	0.2	1.6	1.6	4.4
FAZENDA CANTINHO II	11/02/2023 00:15:00	0.0	0.0	2.4	2.4	2.4
LUZILÂNDIA	11/02/2023 10:30:00	0.0	0.2	0.2	0.2	15.0
FAZENDA ALEGRIA	11/02/2023 10:45:00	0.0	0.0	0.0	0.0	48.8
PEDRA BRANCA	11/02/2023 10:45:00	0.0	0.0	0.0	0.0	8.8
PEDRINHAS	11/02/2023 10:45:00	0.2	0.2	0.2	0.2	10.6
ESPERANTINA	11/02/2023 10:45:00	0.0	0.0	0.0	0.0	16.8
PIRACURUCA	11/02/2023 10:45:00	0.0	0.0	0.0	0.0	3.0
SANGRADOURO	11/02/2023 10:15:00	0.0	0.2	0.2	0.2	3.4
TINGUIS	11/02/2023 10:45:00	0.0	0.0	0.2	0.2	40.4

- Sem Chuva
- Muito fraca (< 5mm)
- Fraca (>= 5 a 10mm)
- Moderada (>= 10 a 20mm)
- Forte (>= 20 a 40mm)
- Muito forte (>= 40mm)
- Estações que nunca tiveram transmissões

Informações úteis

- * Os dados são disponibilizados no horário de Brasília sem considerar o horário de verão (UTC-3).
- * A chuva é medida em mm, o nível em cm, e a vazão em m³/s.
- * A situação apresentada refere à última hora transmitida.
- * O prazo para considerar a informação atualizada é de 96 horas.
- * Clicar nos elementos da legenda para filtrar as situações de referência.

MONITOR DE SECAS



Monitor de Secas em dezembro (2017 a 2022).

- LEGENDA**
- Intensidade:**
- Sem Seca Relativa
 - S0 Seca Fraca
 - S1 Seca Moderada
 - S2 Seca Grave
 - S3 Seca Extrema
 - S4 Seca Excepcional
- Tipos de Impacto:**
- C = Curto prazo (e.g. agricultura, pastagem)
 - L = Longo prazo (e.g. hidrologia, ecologia)
 - ∩ = Delimitação de Impactos Dominantes

No Piauí, devido às chuvas acima da média nos últimos meses, houve o desaparecimento da seca fraca (S0), ficando todo estado sem seca relativa, em dezembro de 2022.