

N 008/2023

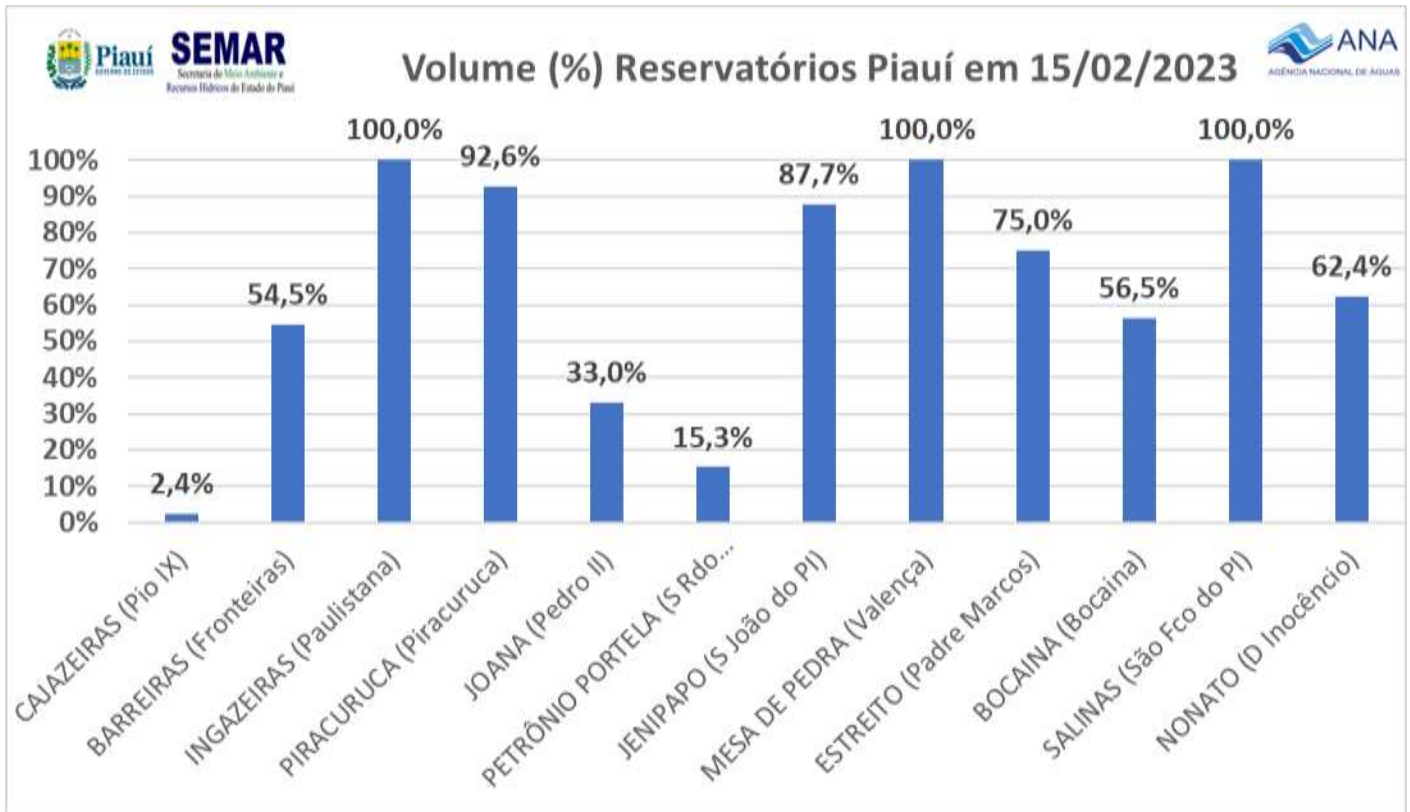
# BOLETIM HIDROMETEOROLÓGICO



## Sala de Situação da SEMAR-PI

Teresina, 15 de fevereiro de 2023

### VOLUME DOS RESERVATÓRIOS EM 15/02/2023



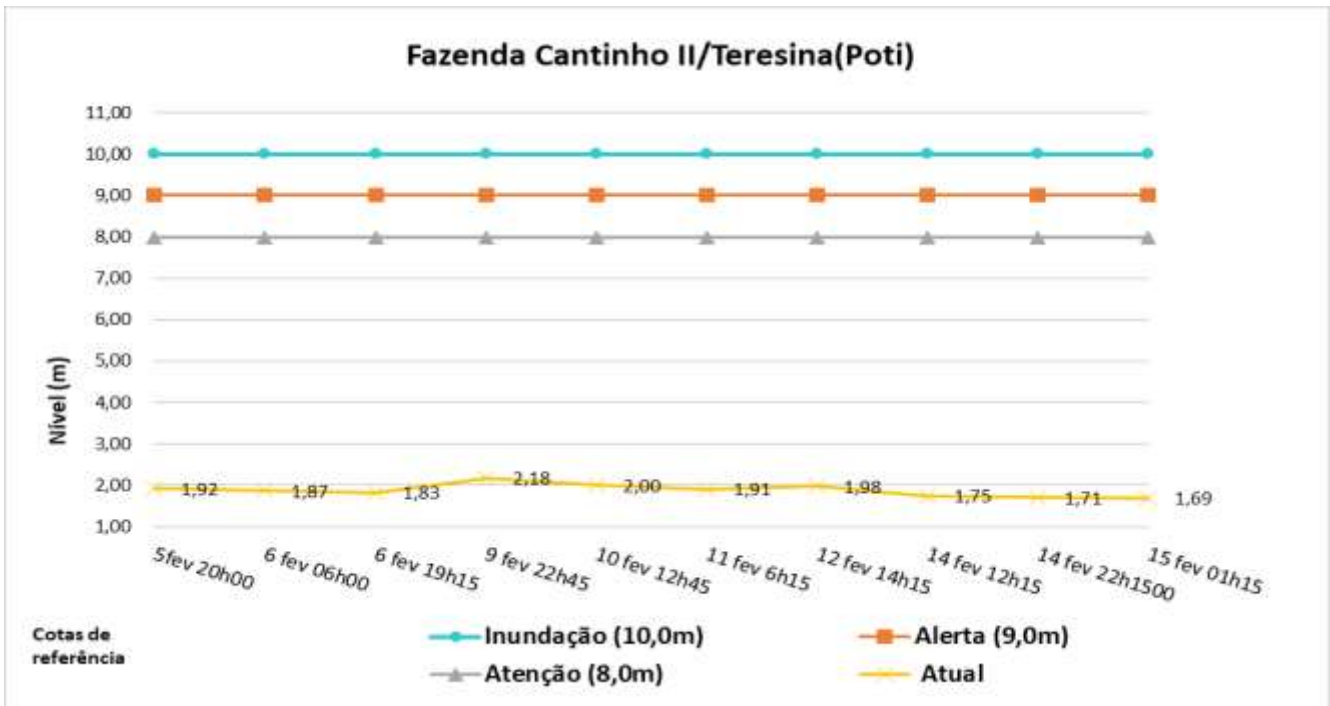
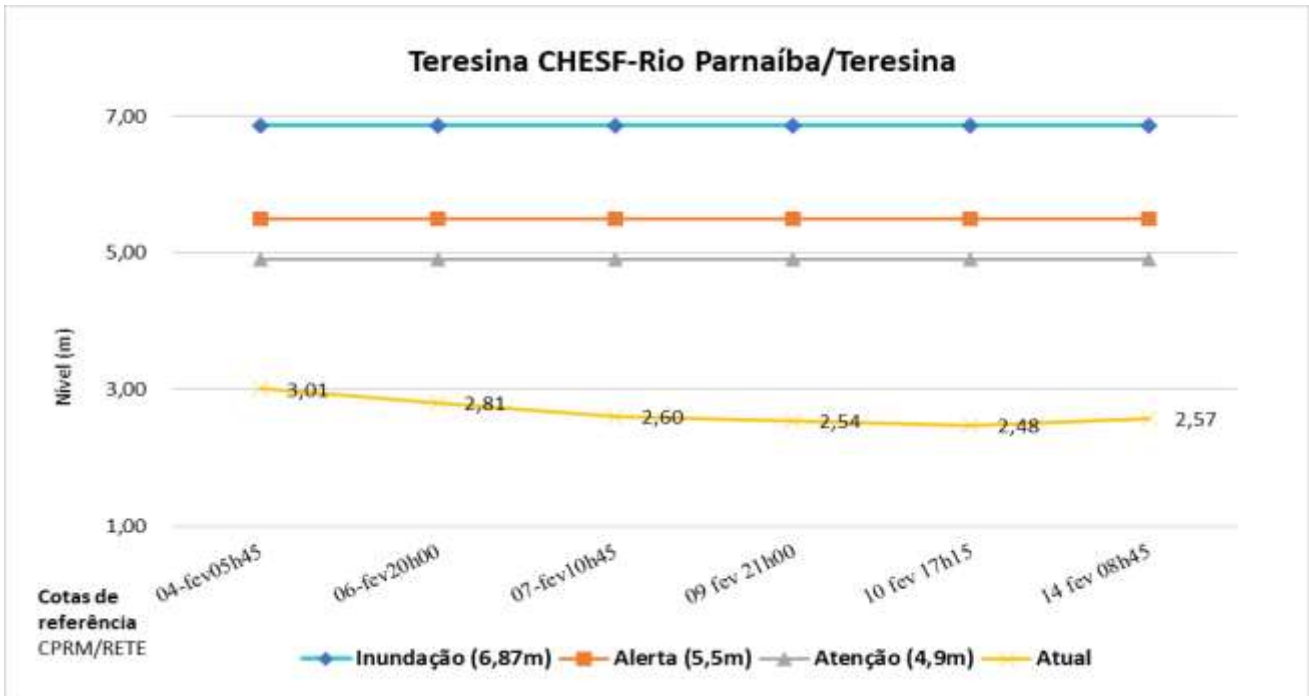
**Figura 1** - Volume dos reservatórios em 15/02/2023  
Fonte: SEMAR-PI/ANA

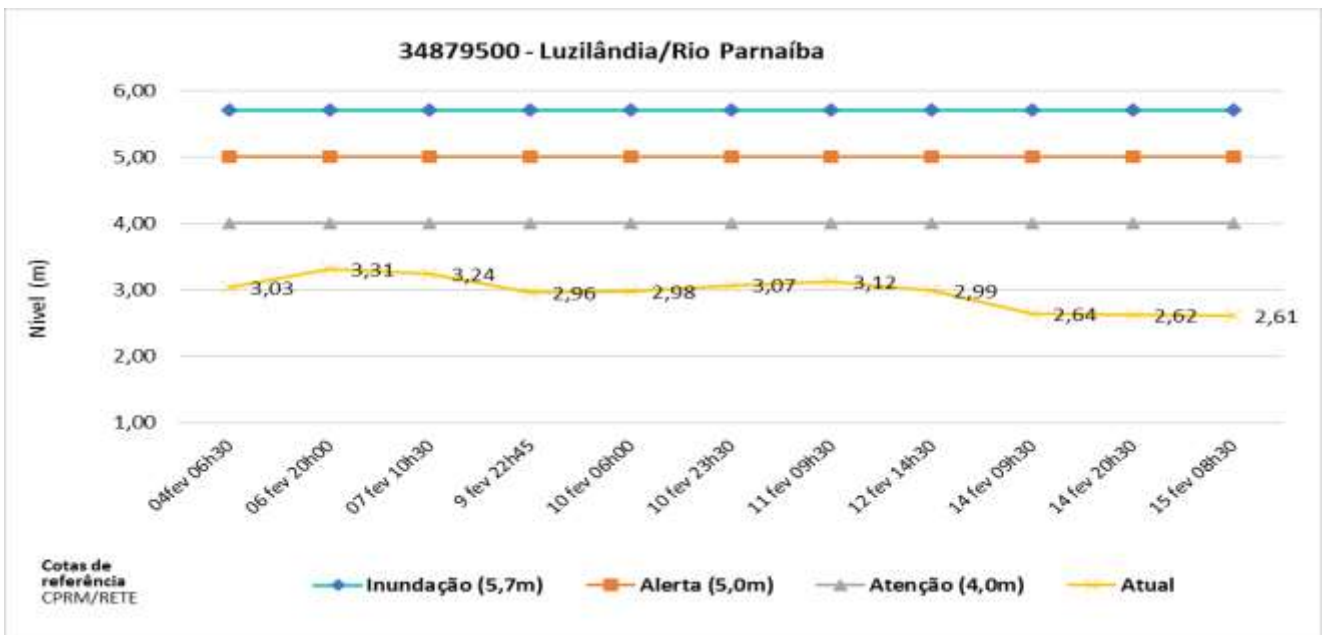
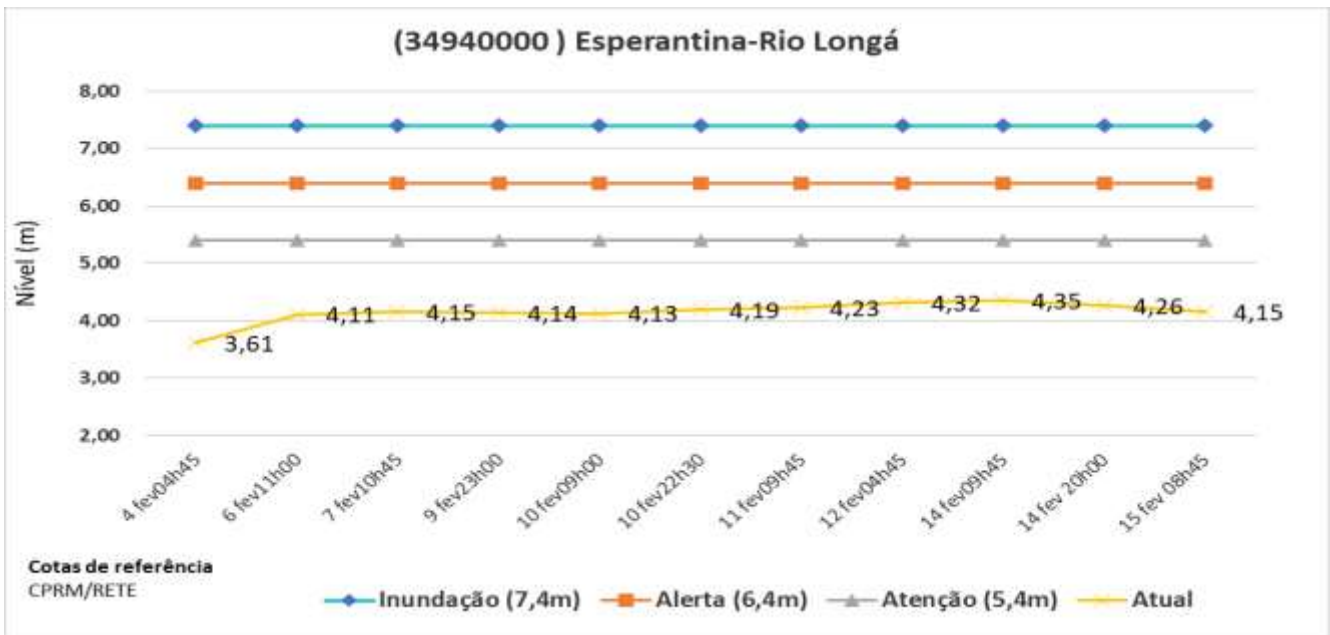


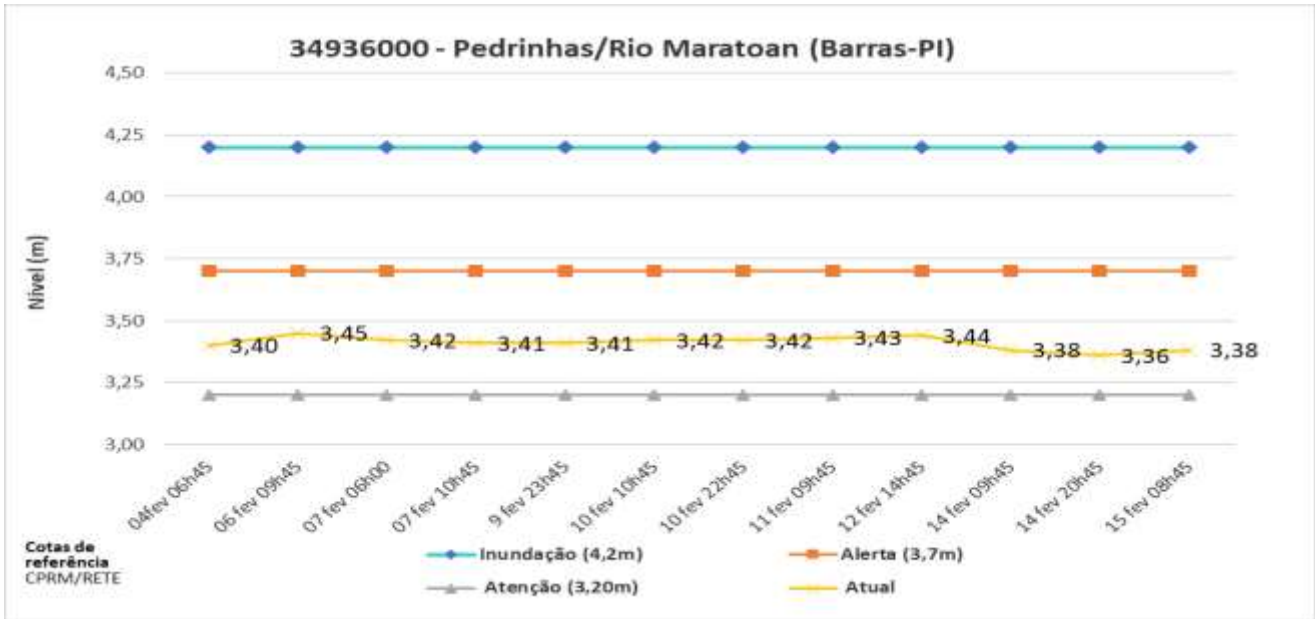
**GOVERNO DO ESTADO DO PIAUÍ**  
Secretaria do Meio Ambiente e Recursos Hídricos - SEMAR  
Gerência de Hidrometeorologia



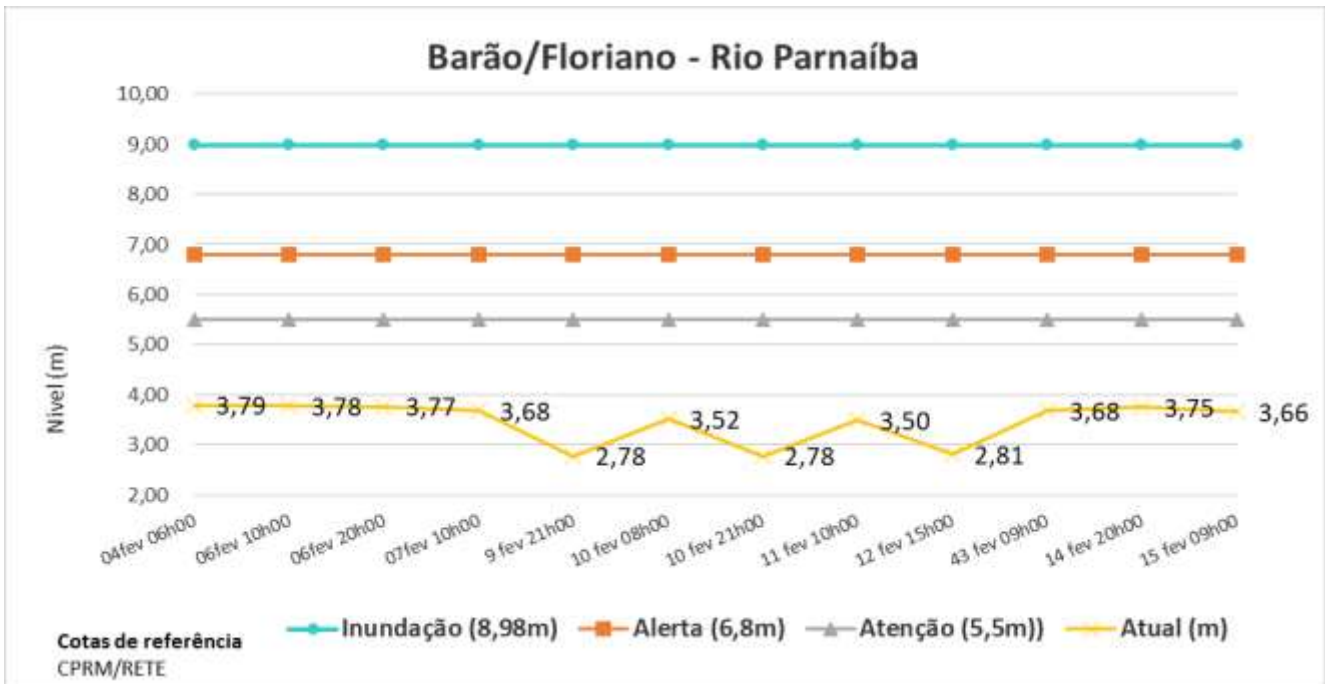
## **NÍVEL (m) RIOS – BACIA DO PARNAÍBA**







**Obs: Nível do rio Maratãoan acima da cota de ATENÇÃO, nesse trecho, em 15/02/2023.**



### NÍVEL (cm) DOS RIOS NAS ÚTIMAS HORAS

| Nome                   | Data/Hora           | Último | 4h    | 8h    | 12h   | 24h   |
|------------------------|---------------------|--------|-------|-------|-------|-------|
| RIBEIRO GONÇALVES      | 15/02/2023 09:45:00 | 298.0  | 299.0 | 300.0 | 300.0 | 299.0 |
| SÍTIO DO VELHO         | 15/02/2023 09:45:00 | 236.0  | 236.0 | 236.0 | 236.0 | 237.0 |
| FAZENDA BANDEIRA       | 15/02/2023 09:45:00 | 361.0  | 361.0 | 362.0 | 362.0 | 364.0 |
| CRISTINO CASTRO II     | 15/02/2023 09:30:00 | 254.0  | 256.0 | 257.0 | 259.0 | 262.0 |
| BARRA DO LANCE         | 15/02/2023 09:45:00 | 190.0  | 191.0 | 191.0 | 192.0 | 193.0 |
| PONTE DA ITAUEIRA      | 15/02/2023 09:45:00 | 227.0  | 227.0 | 227.0 | 228.0 | 228.0 |
| SANTA CRUZ DO PIAUÍ II | 15/02/2023 09:00:00 | 106.0  | 106.0 | 107.0 | 107.0 | 109.0 |
| FAZENDA TALHADA II     | 13/02/2023 07:00:00 | 202.0  | -     | -     | -     | 205.0 |
| SÃO JOÃO DO PIAUÍ      | 15/02/2023 09:15:00 | 19.0   | 19.0  | 19.0  | 19.0  | 19.0  |
| FRANCISCO AYRES        | 15/02/2023 09:45:00 | 139.0  | 140.0 | 141.0 | -     | 150.0 |
| FAZENDA VENEZA         | 15/02/2023 09:45:00 | 218.0  | 215.0 | 220.0 | 227.0 | 216.0 |
| TERESINA - CHESF       | 15/02/2023 08:45:00 | 257.0  | 255.0 | 250.0 | 246.0 | 254.0 |
| BEBEDOURO              | 15/02/2023 09:00:00 | 156.0  | 156.0 | 156.0 | 156.0 | 156.0 |
| FAZENDA BOA ESPERANÇA  | 15/02/2023 09:45:00 | 157.0  | 157.0 | 157.0 | 158.0 | 159.0 |
| PRATA DO PIAUÍ         | 15/02/2023 09:15:00 | 64.0   | 65.0  | 66.0  | 68.0  | 71.0  |
| FAZENDA CANTINHO II    | 15/02/2023 01:15:00 | 169.0  | 171.0 | 172.0 | 174.0 | -     |
| LUZILÂNDIA             | 15/02/2023 09:30:00 | 262.0  | 261.0 | 261.0 | 262.0 | 264.0 |
| FAZENDA ALEGRIA        | 15/02/2023 09:45:00 | 225.0  | 231.0 | 239.0 | 248.0 | 258.0 |
| PEDRA BRANCA           | 15/02/2023 09:45:00 | 250.0  | 253.0 | 260.0 | 272.0 | 252.0 |
| PEDRINHAS              | 15/02/2023 09:45:00 | 338.0  | 338.0 | 338.0 | 337.0 | 338.0 |
| ESPERANTINA            | 15/02/2023 09:45:00 | 413.0  | 418.0 | 421.0 | 425.0 | 435.0 |
| PIRACURUCA             | 15/02/2023 09:45:00 | 236.0  | 236.0 | 236.0 | 236.0 | 238.0 |
| TINGUIS                | 15/02/2023 09:45:00 | 245.0  | 247.0 | 248.0 | 250.0 | 251.0 |

- Abaixo da cota de déficit hídrico ou da permanência de 90%
- Estado normal
- Acima da cota de atenção ou da permanência de 10%
- Acima da cota de alerta
- Acima da cota de emergência
- Rio Cortado (-999,1)
- Rio Seco (-999,2)
- Estações que nunca tiveram transmissões

#### Informações úteis

- \* Os dados são disponibilizados no horário de Brasília sem considerar o horário de verão (UTC-3).
- \* A chuva é medida em mm, o nível em cm, e a vazão em m<sup>3</sup>/s.
- \* A situação apresentada refere à última hora transmitida.
- \* O prazo para considerar a informação atualizada é de 96 horas.
- \* Para as referências para situações de atenção considera-se cotas acima da permanência de 10% ou prioritariamente, quando disponíveis, informações levantadas em campo.
- \* As referências para situações de alerta e emergência, quando disponíveis, somente são consideradas a partir de informações levantadas em campo.
- \* Clicar nos elementos da legenda para filtrar as situações de referência.



### CHUVA (mm) OCORRIDAS NAS ÚLTIMAS HORAS

| Nome                    | Data/Hora           | Último | 4h  | 8h  | 12h | 24h  |
|-------------------------|---------------------|--------|-----|-----|-----|------|
| RIBEIRO GONÇALVES       | 15/02/2023 09:45:00 | 0.0    | 0.0 | 0.0 | 0.0 | 0.0  |
| SÍTIO DO VELHO          | 15/02/2023 09:45:00 | 0.0    | 0.0 | 0.0 | 0.0 | 0.0  |
| FORMOSA DO URUCUÍ PRETO | 15/02/2023 09:45:00 | 0.0    | 0.0 | 0.0 | 0.0 | 0.0  |
| FAZENDA BANDEIRA        | 15/02/2023 09:45:00 | 0.0    | 0.0 | 0.0 | 0.0 | 0.0  |
| REDENÇÃO DO GURGUÉIA    | 15/02/2023 09:45:00 | 0.0    | 0.0 | 0.0 | 0.0 | 0.0  |
| CRISTINO CASTRO II      | 15/02/2023 09:30:00 | 0.0    | 0.0 | 0.0 | 0.0 | 0.0  |
| BARRA DO LANCE          | 15/02/2023 09:45:00 | 0.0    | 0.2 | 0.2 | 0.2 | 0.2  |
| PONTE DA ITAUEIRA       | 15/02/2023 09:45:00 | 0.0    | 0.0 | 0.0 | 0.0 | 0.0  |
| SANTA CRUZ DO PIAUÍ II  | 15/02/2023 10:00:00 | 0.0    | 0.0 | 0.0 | 0.0 | 0.0  |
| FAZENDA TALHADA II      | 14/02/2023 16:45:00 | 0.0    | 0.0 | 0.0 | 0.0 | 0.0  |
| SÃO JOÃO DO PIAUÍ       | 15/02/2023 09:15:00 | 0.0    | 0.0 | 0.0 | 0.0 | 0.0  |
| FRANCISCO AYRES         | 15/02/2023 09:45:00 | 0.0    | 0.0 | 0.0 | 0.0 | 0.0  |
| FAZENDA VENEZA          | 15/02/2023 09:45:00 | 0.0    | 0.0 | 0.0 | 0.0 | 0.0  |
| TERESINA - CHESF        | 15/02/2023 09:45:00 | 0.0    | 0.0 | 0.0 | 0.2 | 0.2  |
| BEBEDOURO               | 15/02/2023 10:00:00 | 0.0    | 0.0 | 0.0 | 0.0 | 0.0  |
| FAZENDA BOA ESPERANÇA   | 15/02/2023 09:45:00 | 0.0    | 0.0 | 0.0 | 0.0 | 0.0  |
| PRATA DO PIAUÍ          | 15/02/2023 09:15:00 | 0.0    | 0.0 | 0.0 | 0.0 | 0.0  |
| FAZENDA CANTINHO II     | 15/02/2023 01:15:00 | 0.0    | 1.6 | 1.6 | 1.6 | 1.6  |
| LUZILÂNDIA              | 15/02/2023 09:30:00 | 0.0    | 0.0 | 0.0 | 0.0 | 0.0  |
| FAZENDA ALEGRIA         | 15/02/2023 09:45:00 | 0.0    | 0.0 | 0.2 | 0.2 | 20.2 |
| PEDRA BRANCA            | 15/02/2023 09:45:00 | 0.0    | 0.2 | 0.2 | 0.2 | 40.6 |
| PEDRINHAS               | 15/02/2023 09:45:00 | 0.0    | 0.0 | 0.0 | 0.0 | 0.2  |
| ESPERANTINA             | 15/02/2023 09:45:00 | 0.0    | 0.0 | 0.0 | 0.0 | 0.2  |
| PIRACURUCA              | 15/02/2023 09:45:00 | 0.0    | 0.0 | 0.0 | 0.0 | 0.2  |
| SANGRADOURO             | 15/02/2023 09:15:00 | 0.0    | 0.0 | 0.0 | 0.0 | 0.0  |
| TINGUIS                 | 15/02/2023 09:45:00 | 0.0    | 0.0 | 0.0 | 0.0 | 0.0  |

- Sem Chuva
- Muito fraca (< 5mm)
- Fraca (>= 5 a 10mm)
- Moderada (>= 10 a 20mm)
- Forte (>= 20 a 40mm)
- Muito forte (>= 40mm)
- Estações que nunca tiveram transmissões

#### Informações úteis

- \* Os dados são disponibilizados no horário de Brasília sem considerar o horário de verão (UTC-3).
- \* A chuva é medida em mm, o nível em cm, e a vazão em m<sup>3</sup>/s.
- \* A situação apresentada refere à última hora transmitida.
- \* O prazo para considerar a informação atualizada é de 96 horas.
- \* Clicar nos elementos da legenda para filtrar as situações de referência.