

GOVERNO DO ESTADO DO PIAUÍ
SECRETARIA DO MEIO AMBIENTE E RECURSOS HÍDRICOS DO PIAUÍ - SEMARH/PI
SALA DE SITUAÇÃO DA SEMARH/PI

BOLETIM HIDROMETEOROLÓGICO

Sala de Situação da SEMARH-PI

Teresina, 25 de abril de 2023

Boletim desenvolvido e apresentado no dia 25 de Abril de 2023, contem atualizações de dados hidrometeorológicos da Bacia do Rio Parnaíba objetivando cooperar com gestores estaduais, municipais, Defesa Civil, Corpo de Bombeiros pesquisadores e demais interessados para tomada de ações preventivas e assertivas ligadas ao combate e gestão de possíveis problemas socioambientais ligados a evolução da rede hidrográfica e climática no estado do Piauí.

Os dados a seguir, foram analisados e processados para apresentação com base em coletas realizadas no dia 25 de abril de 2023 através da análise e monitoramentos realizados pela Agência Nacional de Águas e Saneamento Básico (ANA), Serviço Geológico do Brasil Geral (CPRM), Sistema de Alerta Hidrológico (SAH), Sistema de Acompanhamento de Reservatório (SAR), Sistema de Alertas de Eventos Críticos (SACE) através do monitoramento “Nordeste e Semiárido”, Instituto Nacional de Meteorologia (INMET), Centro de Previsão de Tempo e Estudos Climáticos do Instituto Nacional de Pesquisas Espaciais (CPTEC/INPE) e previsão do tempo da Empresa Brasileira de Pesquisa Agropecuária (EMBRAPA).

VOLUME DOS RESERVATÓRIOS DO PIAUÍ

Logo abaixo, serão apresentados em (%) o volume dos principais reservatórios do estado do Piauí. Os reservatórios mencionados (Tabela 1), são aqueles dos quais seus dados foram apresentados na referida data através de monitoramento nacional, nesse sentido, destaca-se que àqueles reservatórios cujos dados não foram apresentados neste boletim poderão ser apreciados em relatórios futuros para fim de conhecimento de gestores e demais pesquisadores.

Tabela 1 – Volume dos Reservatórios da Bacia do Parnaíba

Bacia	Reservatório	Município	Capacidade (hm ³)	Cota (m)	Volume (hm ³)	Volume (%)	Data de Referência
CANINDÉ	SALINAS	S. FCO. DO PIAUÍ	387,41	S/INF	S/INF	S/INF	-
CANINDÉ	JENIPAPO	S. JOÃO DO PIAUÍ	248	S/INF	S/INF	S/INF	-
GURGUEIA	ALGODÕES II	CURIMATÁ	247	S/INF	S/INF	S/INF	-
CANINDÉ	PEDRA REDONDA	CONCEIÇÃO DO CANINDÉ	216	S/INF	S/INF	S/INF	-
CANINDÉ	PETRÔNIO PORTELA	S. RAIMUNDO NONATO	181,25	291,36	30,11	16,61	24/04/23
CANINDÉ	BARREIRAS	FRONTEIRAS	106,51	272,01	71,63	67,25	21/04/23
CANINDÉ	BOCAINA	BOCAINA	106	S/INF	S/INF	S/INF	-
CANINDÉ	PIAUS	SÃO JULIÃO	104,51	S/INF	S/INF	S/INF	-
LONGÁ	CALDEIRÃO	PIRIPIRI	54,6	S/INF	S/INF	S/INF	-
LONGÁ	ALGODÕES I *	COCAL	51	S/INF	S/INF	S/INF	-
CANINDÉ	INGAZEIRAS	PAULISTANA	25,72	S/INF	S/INF	S/INF	-

CANINDÉ	CAJAZEIRAS	PIO IX	24,7	281,76	1,99	8,06	25/04/23
CANINDÉ	ESTREITO	PADRE MARCOS	23,89	S/INF	S/INF	S/INF	-
POTI	JOANA	PEDRO II	10,67	544,79	6,26	58,67	25/04/23
CANINDÉ	NONATO	DOM INOCÊNCIO	9,02	S/INF	S/INF	S/INF	-
CANINDÉ	ALDEIAS	S. RAIMUNDO NONATO	7,24	S/INF	S/INF	S/INF	-
POTI	BENEDITINOS	BENEDITINOS	4,29	S/INF	S/INF	S/INF	-
CANINDÉ	BONFIM	BOM FIM	3,82	S/INF	S/INF	S/INF	-
CANINDÉ	MALHADINHA	DIRCEU ARCO VERDE	2,08	S/INF	S/INF	S/INF	-
CANINDÉ	FATIMA	PICOS	1,83	S/INF	S/INF	S/INF	-
LONGÁ	ANAJÁS	PIRIPIRI	1,28	S/INF	S/INF	S/INF	-
CANINDÉ	POÇOS	SIMPLICIO MENDES	0,91	S/INF	S/INF	S/INF	-
LONGÁ	CAMPO MAIOR	CAMPO MAIOR	0,6	S/INF	S/INF	S/INF	-
CANINDÉ	CARACOL	CARACOL	0,58	S/INF	S/INF	S/INF	-
LONGÁ	PÉ DE SERRA	PIRIPIRI	0,05	S/INF	S/INF	S/INF	-

Fonte: Agência Nacional de Águas e Saneamento Básico, 2023; Org.: SEMARH/PI, 2023; Dados disponíveis em: [Piauí — Sistema de Acompanhamento de Reservatórios \(ana.gov.br\)](http://ana.gov.br)

*As referências vão até 100% da capacidade.

*Atualização divulgada na referida data do boletim.

NÍVEL (m) DOS RIOS DA BACIA DO PARNAÍBA

Considerando as 12 estações de monitoramento da Bacia do Parnaíba, que acompanham as competências e evoluções fluvial do Rio Parnaíba e seus afluentes, apresenta-se a seguir a situação do nível dos rios da Bacia do Parnaíba para a data de 25 de abril de 2023, considerando a legenda e dados da CPRM (cota de **inundação**, cota de **alerta**, cota de **atenção**, cota **normal** estação **sem transmissão**).

De acordo com dados da SACE-CPRM, a Bacia do Parnaíba encontra-se em cota de atenção por possuir trechos com cotas de alerta e atenção em seu rio principal e afluentes, assim “O SACE é a plataforma desenvolvida pelo Serviço Geológico do Brasil (CPRM) para disponibilizar todas as informações geradas no contexto dos Sistemas de Alerta Hidrológico (SAHs)”, CPRM (2023). Os gráficos a seguir estão dispostos obedecendo a ordem alto, médio e baixo curso do Rio Parnaíba.

Figura 1 – Nível do Rio Parnaíba e altura de chuva – Estação Barão do Grajaú

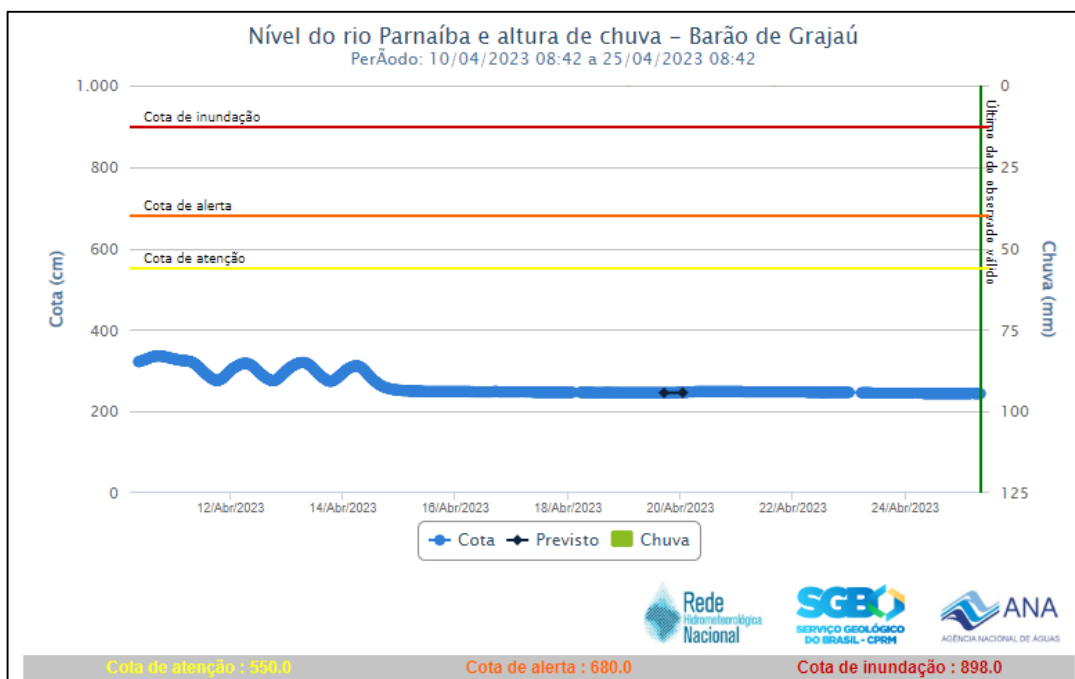


Figura 2 – Nível do Rio Parnaíba e altura de chuva – Estação Fazenda Veneza

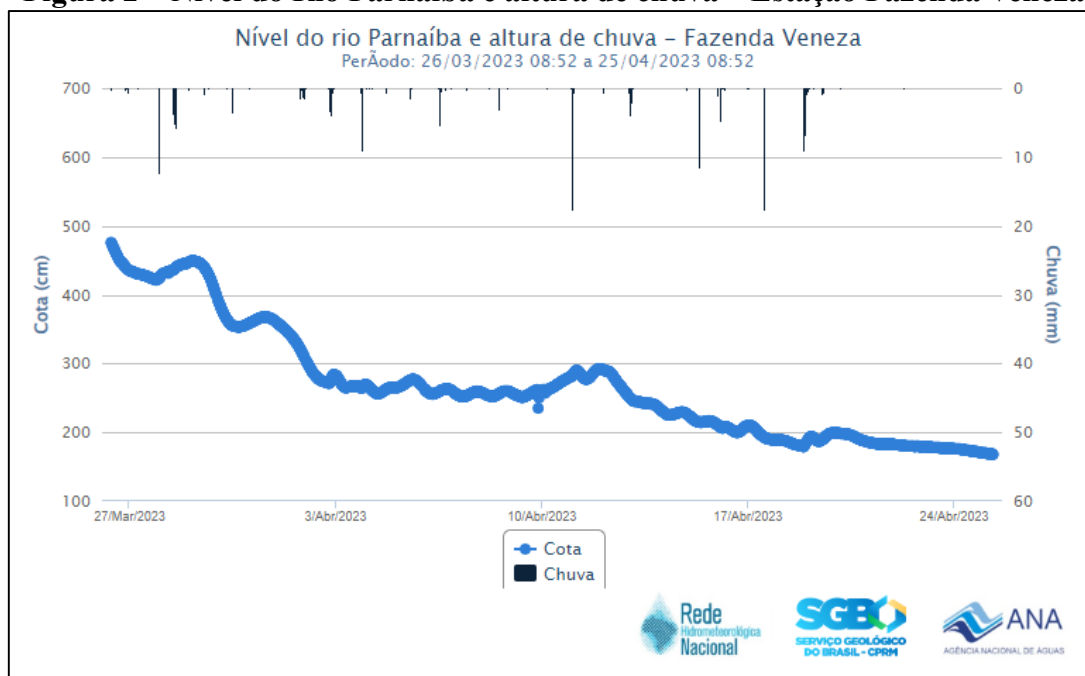
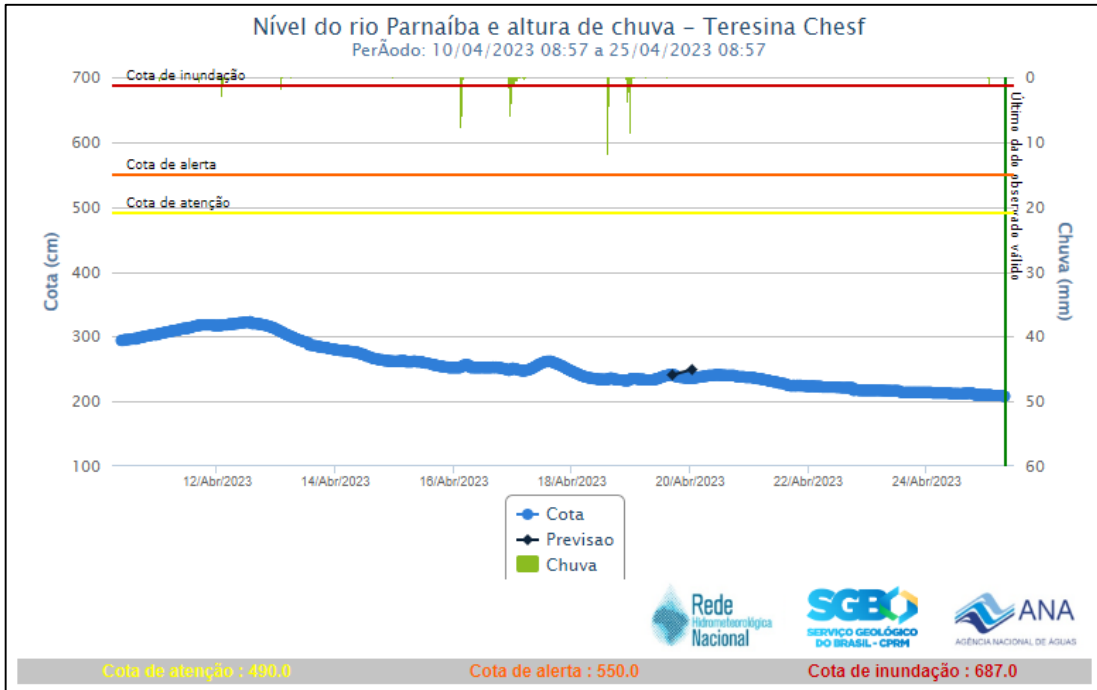
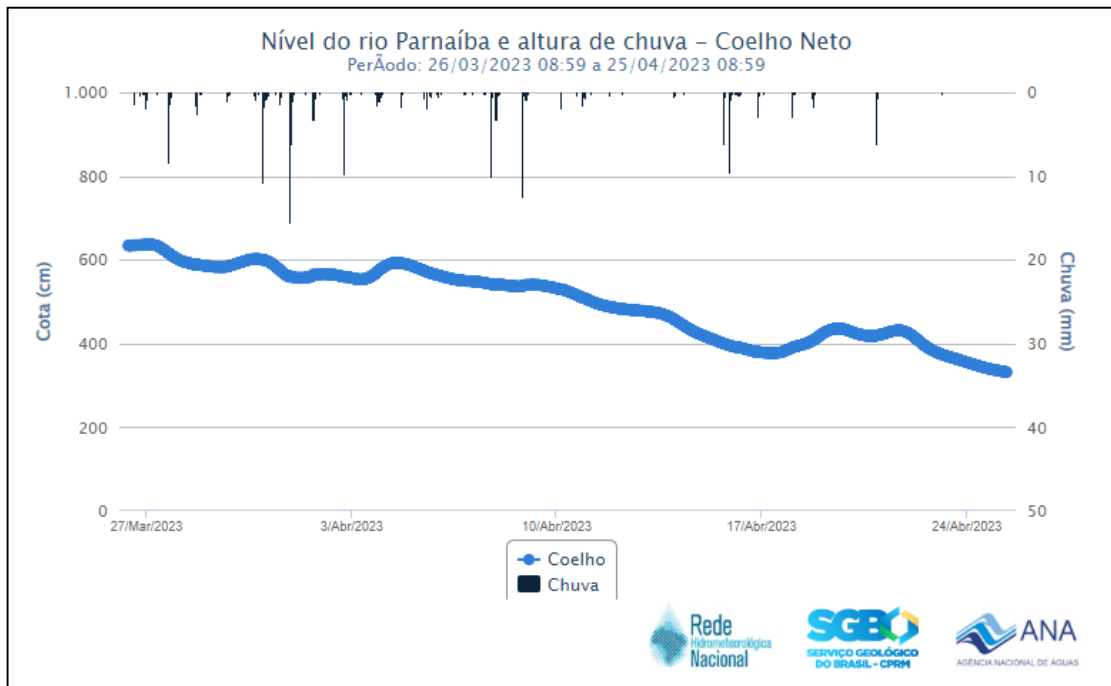


Figura 3 - Nível do Rio Parnaíba e altura de chuva – Estação CHESF Teresina/PI



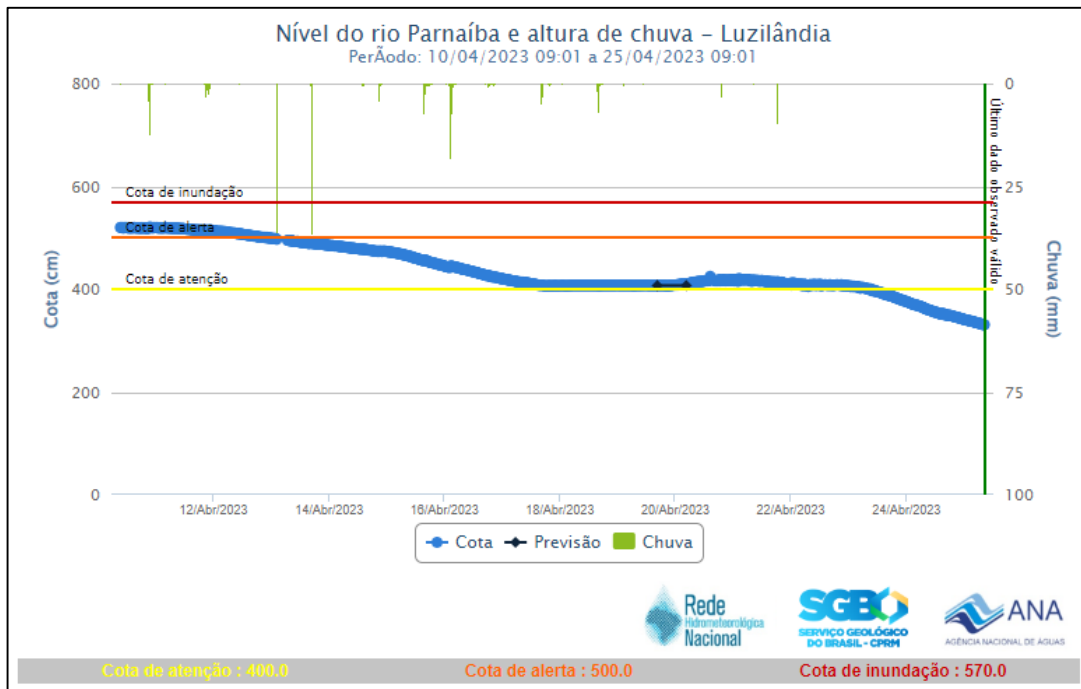
Fonte: Fonte: Sistema de Alertas de Eventos Críticos (SACE) (2023); SEMARH (2023)

Figura 4 – Nível do Rio Parnaíba e altura de chuva – Estação Coelho Neto



Fonte: Sistema de Alertas de Eventos Críticos (SACE) (2023); SEMARH (2023)

Figura 5 - Nível do Rio Parnaíba e altura de chuva – Estação Luzilândia



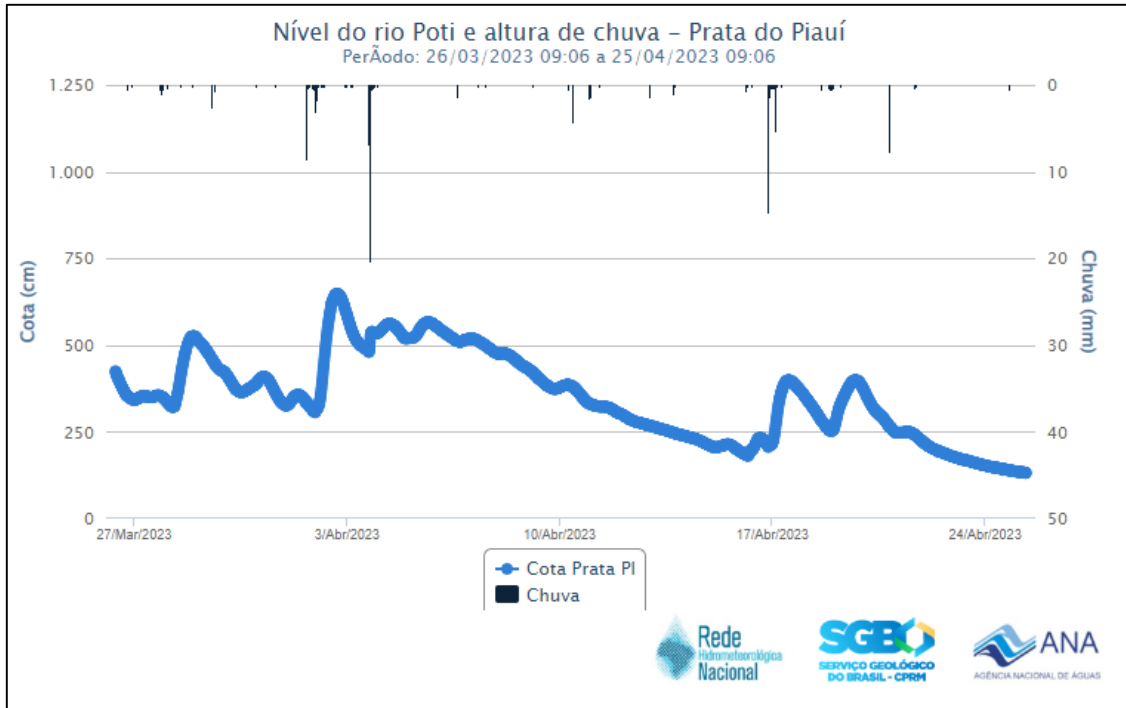
Fonte: Sistema de Alertas de Eventos Críticos (SACE) (2023); CPRM (2023); SEMARH (2023)

Figura 6 - Nível do Rio Parnaíba – Estação Guadalupe



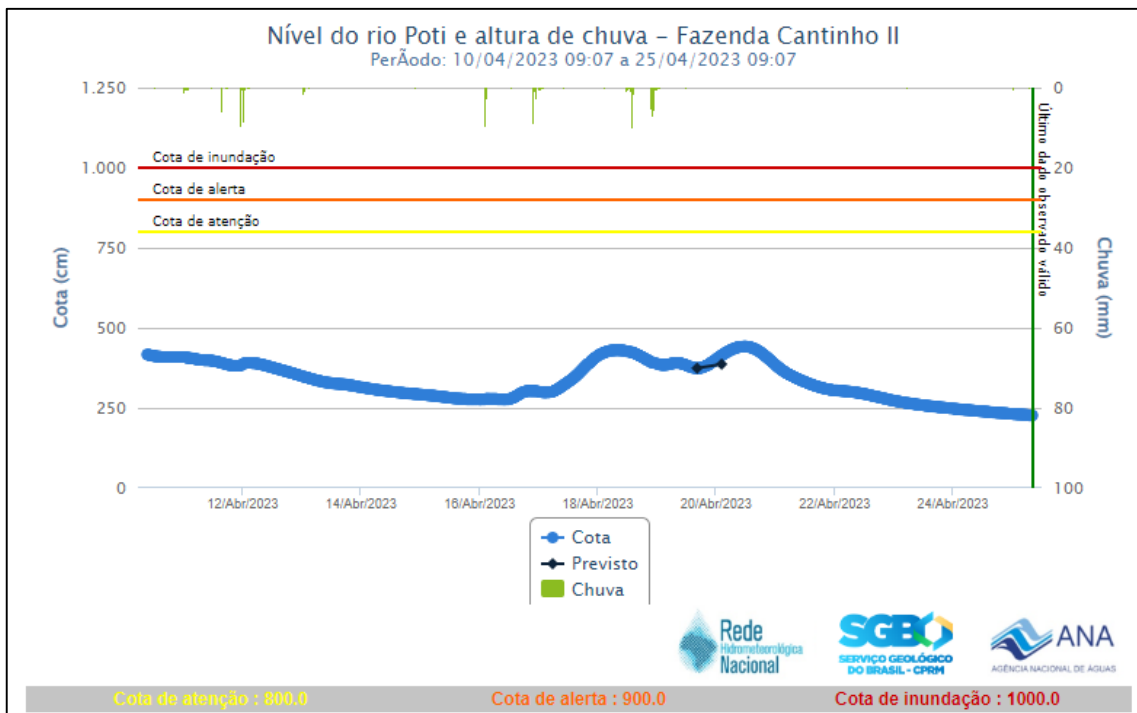
Fonte: Sistema de Alertas de Eventos Críticos (SACE) (2023); CPRM (2023); SEMARH (2023)

Figura 7 - Nível do Rio Poti e altura de chuva – Estação Prata do Piauí



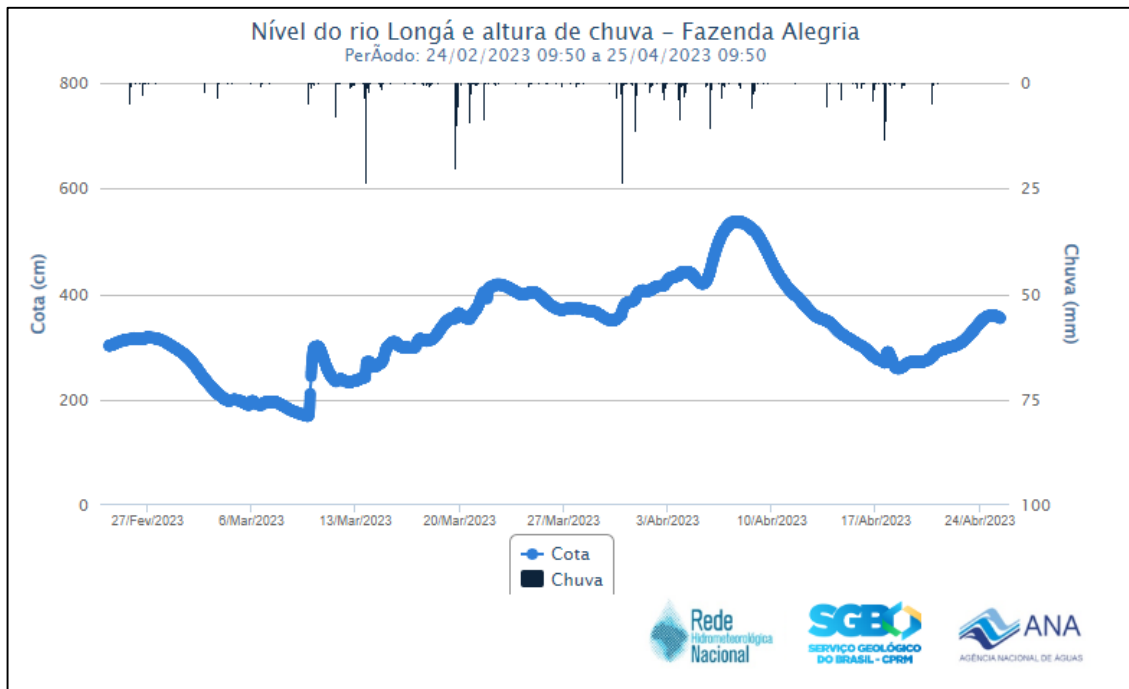
Fonte: Sistema de Alertas de Eventos Críticos (SACE) (2023); CPRM (2023); SEMARH (2023)

Figura 8 - Nível do Rio Poti e altura de chuva – Estação Fazenda Cantinho II



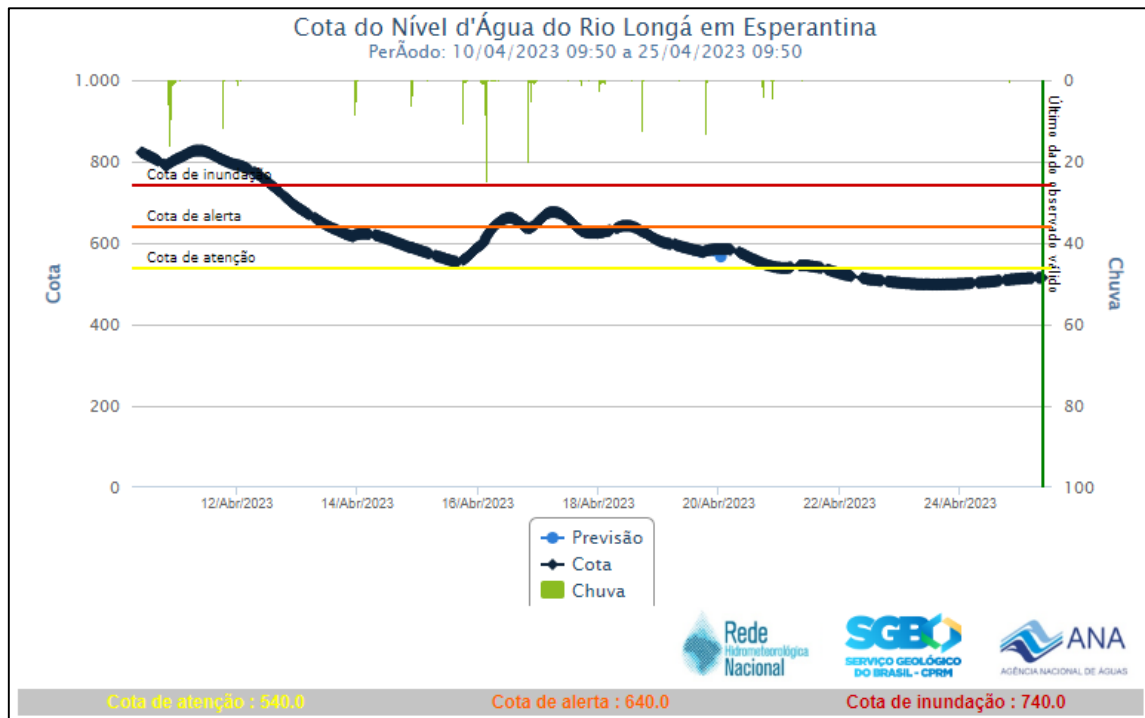
Fonte: Sistema de Alertas de Eventos Críticos (SACE) (2023); CPRM (2023); SEMARH (2023)

Figura 9 - Nível do Rio Longá em Barras e altura de chuva – Estação Fazenda Alegria



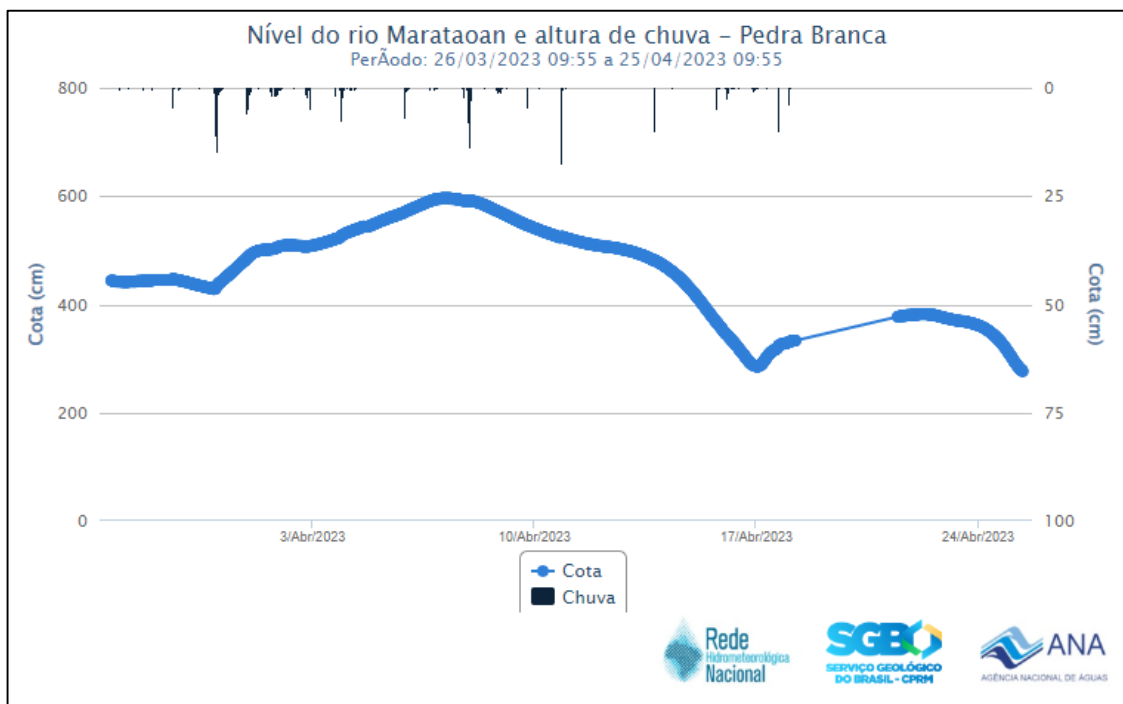
Fonte: Sistema de Alertas de Eventos Críticos (SACE) (2023); CPRM (2023); SEMARH (2023)

Figura 10 – Nível do Rio Longá em Esperantina e altura de chuva – Estação Esperantina



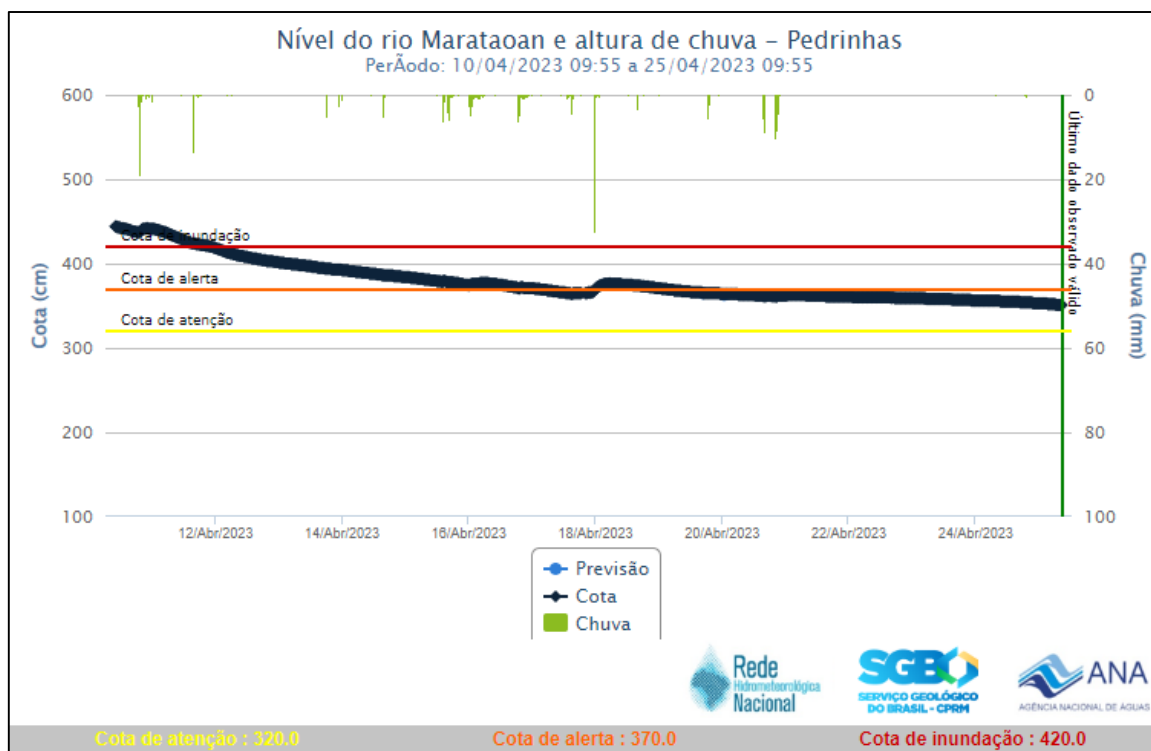
Fonte: Sistema de Alertas de Eventos Críticos (SACE) (2023); CPRM (2023); SEMARH (2023)

Figura 11 – Nível do Rio Marataoan Cabeceiras do Piauí e altura de chuva – Estação Pedra Branca



Fonte: Sistema de Alertas de Eventos Críticos (SACE) (2023); CPRM (2023); SEMARH (2023)

Figura 12 – Nível do Rio Marataoan Barras e altura de chuva – Estação Pedrinhas



Fonte: Sistema de Alertas de Eventos Críticos (SACE) (2023); CPRM (2023); SEMARH (2023)

A Secretaria de Estado de Meio Ambiente e Recursos Hídricos do Piauí (SEMARH/PI) dispõe para conhecimento dos interessados, que, com base em análise dos dados do Sistema de

Alerta de Eventos Críticos (SACE) da CPRM (2023) o Rio Parnaíba encontra-se no dia 25 de abril de 2023 em cota de atenção, porém, respondendo à projeção dos últimos dias, possui indicativo de baixa em seu volume. Nesse sentido destaca-se que o Rio Marataoan encontra-se, de acordo com a estação Pedrinhas em cota de **Atenção**.

Conforme os dados apresentados pela ANA (2023), logo abaixo (TABELA 2) apresenta-se a evolução do nível de vazão, destaca-se no entanto, que junto ao monitoramento da vazão dos referidos rios é necessário considerar as cotas pluviométricas previstas para os próximos dias na referida área. Destaca-se na tabela 2, a evolução da vazão dos afluentes que atingiram cota de inundação no ano de 2023 na bacia do Rio Parnaíba.

Tabela 2 – Evolução da Vazão dos Rios Marataoan em Barras/PI e Longá em Esperantina/PI

DIA/MÊS/ANO	Rio Marataoan – Barras/PI (cota - cm)	Rio Longá – Esperantina /PI (cota- cm)
26/03/23	Alerta - 403	Alerta - 634
01/04/23	Alerta - 408	Inundação - 781
05/04/23	Inundação - 416	Inundação - 784
10/04/23	Inundação - 441	Inundação - 805
11/04/23	Inundação - 419	Inundação - 793
12/04/23	Alerta - 408	Inundação - 767
13/04/23	Alerta - 399	Alerta - 699
14/04/23	Alerta - 389	Atenção - 620
16/04/23	Alerta - 376	Alerta - 653
17/04/23	Atenção - 368	Alerta - 676
18/04/23	Alerta - 376	Alerta - 640
19/04/23	Atenção - 367	Atenção - 588
20/04/23	Atenção - 362	Atenção - 560
21/04/23	Atenção - 362	Atenção - 542
22/04/23	Atenção - 379	Normal - 508
24/04/23	Atenção - 355	Normal - 505
25/04/23	Atenção - 351	Normal - 515

Sistema de Alertas de Eventos Críticos (SACE) (2023); CPRM (2023);
Org.: SEMARH (2023)

De acordo com dados disponibilizados pelo Instituto Nacional de Meteorologia (INMET), têm-se previsão de chuvas intensas para entre os dias 24 de abril e 1 de maio para a mesorregião norte piauiense com acúmulo de precipitação que podem ultrapassar 60 mm. Baseado na previsão chama-se atenção para a possibilidade no aumento da vazão dos rios e afluentes da Bacia do Rio Parnaíba na referida região.

A seguir, dados atualizados da Rede Hidrometeorológica Nacional a respeito de precipitação, nível e vazão a partir do sistema Hidro – Telemetria da ANA. A tabela 3 que segue, apresenta os dados de precipitação acumulada em rios da bacia do rio Parnaíba e suas projeções em (m³) de acordo com dados do Sistema HIDRO – Telemetria da ANA.

Tabela 3 – Relatório dos Últimos Dados de Precipitação Acumulada e Projeção (mm) na bacia do Parnaíba por Estação

Nome	Data/Hora	Último	4h	8h	12h	24h	96h
UHE BOA ESPERANÇA (CASTELO BRANCO) MONTANTE 1	25/04/2023 10:00	0.0	0.0	0.0	0.0	0.0	5.8
RIBEIRO GONÇALVES	25/04/2023 09:45	0.0	0.0	0.0	0.0	0.0	9.4
SÍTIO DO VELHO	25/04/2023 09:45	0.0	0.0	0.0	0.0	0.0	0.0
FORMOSA DO URUCUÍ PRETO	25/04/2023 09:45	0.0	0.0	0.0	0.0	0.0	9.4
UHE BOA ESPERANÇA (CASTELO BRANCO) RIO URUCUÍ PRETO	25/04/2023 10:00	0.0	0.0	0.0	0.0	0.0	0.0
FAZENDA BANDEIRA	25/04/2023 09:45	0.0	0.0	0.0	0.0	0.0	0.0
UHE BOA ESPERANÇA (CASTELO BRANCO) BARRAMENTO	25/04/2023 09:00	0.0	0.0	0.0	0.0	0.0	0.0
UHE BOA ESPERANÇA (CASTELO BRANCO) JUSANTE	01/10/2022 23:00	-	-	-	-	-	-
GUADALUPE	25/04/2023 10:30	0.0	0.0	0.0	0.0	0.0	0.0
REDENÇÃO DO GURGUÉIA	25/04/2023 09:45	0.0	0.0	0.0	0.0	0.0	6.2
CRISTINO CASTRO II	25/04/2023 10:30	0.0	0.0	0.0	0.0	0.0	0.0
BARRA DO LANCE	25/04/2023 09:45	0.0	0.0	0.0	0.0	0.0	0.0
PONTE DA ITAUEIRA	25/04/2023 09:45	0.0	0.0	0.0	0.0	0.0	0.0
SANTA CRUZ DO PIAUÍ II	25/04/2023 10:00	0.0	0.0	0.0	0.0	0.0	0.0
FAZENDA TALHADA II	25/04/2023 09:45	0.0	0.0	0.0	0.0	0.0	0.0
SÃO JOÃO DO PIAUÍ	25/04/2023 10:15	0.0	0.0	0.0	0.0	0.0	1.2
FRANCISCO AYRES	23/04/2023 11:45	0.0	0.0	0.0	0.0	0.0	17.2
FAZENDA VENEZA	25/04/2023 09:45	0.0	0.0	0.0	0.0	0.0	0.2
TERESINA - CHESF	25/04/2023 09:45	0.0	0.2	1.2	1.4	1.4	1.4
BEBEDOURO	25/04/2023 10:00	0.0	0.0	0.0	0.0	0.0	0.0
FAZENDA BOA ESPERANÇA	25/04/2023 09:45	0.0	0.0	0.0	0.0	0.0	0.0
PRATA DO PIAUÍ	25/04/2023 10:15	0.0	0.0	0.0	0.0	0.8	1.4
FAZENDA CANTINHO II	25/04/2023 10:15	0.0	0.2	0.2	0.8	0.8	1.0
TERESINA - CEA	06/07/2019 09:00	0.0	0.0	0.0	0.0	0.0	0.0
TERESINA - CEA	24/04/2023 07:00	0.0	0.0	0.0	0.0	0.0	0.0
LUZILÂNDIA	25/04/2023 10:30	0.0	0.0	0.0	0.0	0.0	18.9

FAZENDA ALEGRIA	25/04/2023 09:45	0.0	0.0	0.0	0.0	0.0	0.0
PEDRA BRANCA	25/04/2023 09:45	0.0	0.0	0.0	0.0	0.0	0.0
PEDRINHAS	25/04/2023 09:45	0.0	0.2	0.2	0.2	1.0	1.2
ESPERANTINA	25/04/2023 09:45	0.0	0.0	0.0	0.0	0.6	0.6
PIRACURUCA	25/04/2023 09:45	0.0	0.0	0.0	19.0	19.0	19.0
SANGRA DOURO	25/04/2023 10:15	0.0	0.0	0.0	3.4	3.4	3.6
TINGUIS	25/04/2023 09:45	0.0	0.0	0.0	0.0	4.4	4.6
Referências <input type="checkbox"/> Selecionar <input checked="" type="checkbox"/> Sem Informação Atualizada <input type="checkbox"/> Sem Chuva <input checked="" type="checkbox"/> Muito fraca (< 5mm) <input checked="" type="checkbox"/> Fraca (>= 5 a 10mm) <input checked="" type="checkbox"/> Moderada (>= 10 a 20mm) <input checked="" type="checkbox"/> Forte (>= 20 a 40mm) <input checked="" type="checkbox"/> Muito forte (>= 40mm) <input type="checkbox"/> Estações que nunca tiveram transmissões							
Informações úteis * Os dados são disponibilizados no horário de Brasília sem considerar a horário de verão (UTC-3). * A chuva é medida em mm, o nível em cm, e a vazão em m3/s. * A situação apresentada refere à última hora transmitida. * O prazo para considerar a informação atualizada é de 96 horas. * Clicar nos elementos da legenda para filtrar as situações de referência.							

Fonte: ANA, 2023; Org.: SEMARH/PI, 2023

NÍVEL (cm) DOS RIOS DA BACIA DO PARBAÍBA NAS ÚLTIMAS HORAS

Tabela 4 – Últimos dados do Nível da bacia do Parnaíba (cm) por Estação

Nome	Data/Hora	Último	4h	8h	12h	24h	96h
UHE BOA ESPERANÇA (CASTELO BRANCO) MONTANTE 1	25/04/2023 10:00	16535.0	16535.0	16535.0	16535.0	16535.0	289.0
RIBEIRO GONÇALVES	25/04/2023 09:45	305.0	306.0	307.0	308.0	312.0	313.0
SÍTIO DO VELHO	25/04/2023 09:45	242.0	243.0	245.0	247.0	255.0	248.0
FORMOSA DO URUÇUÍ PRETO	30/06/2021 07:00	212.0	-	-	-	212.0	214.0
UHE BOA ESPERANÇA (CASTELO BRANCO) RIO URUÇUÍ PRETO	25/04/2023 10:00	361.0	362.0	363.0	363.0	363.0	364.0
FAZENDA BANDEIRA	25/04/2023 09:45	365.0	365.0	366.0	366.0	367.0	369.0
UHE BOA ESPERANÇA (CASTELO BRANCO) BARRAMENTO	25/04/2023 09:00	30357.0	30357.0	30356.0	30350.0	30352.0	30340.0

UHE BOA ESPERANÇA (CASTELO BRANCO) JUSANTE	01/10/2022 23:00	11342.0	-	-	11342.0	11341.0	11340.0
GUADALUPE	25/04/2023 10:30	10571.0	10571.0	10572.0	10572.0	10571.0	10574.0
REDENÇÃO DO GURGUÉIA	07/10/2013 19:45	164.0	-	-	-	-	161.0
AÇUDE ALGODÕES II	17/04/2023 07:00	37436.0	-	-	-	37436.0	37438.0
CRISTINO CASTRO II	25/04/2023 10:30	296.0	291.0	286.0	282.0	274.0	299.0
BARRA DO LANCE	25/04/2023 10:45	188.0	188.0	188.0	189.0	191.0	212.0
AÇUDE CAJAZEIRAS	25/04/2023 07:00	28176.0	-	-	-	28177.0	28177.0
AÇUDE PIAUS	24/04/2023 07:00	33503.0	-	-	-	33503.0	33505.0
PONTE DA ITAUEIRA	25/04/2023 09:45	220.0	220.0	219.0	220.0	220.0	223.0
AÇUDE BARREIRAS	25/04/2023 07:00	28399.0	-	-	-	28399.0	28400.0
AÇUDE INGAZEIRAS	23/04/2023 07:00	34446.0	-	-	-	34445.0	34446.0
AÇUDE PEDRA REDONDA	17/04/2023 07:00	27839.0	-	-	-	27841.0	27851.0
AÇUDE POÇOS I	18/04/2023 07:00	4380.0	-	-	-	4380.0	4382.0
AÇUDE CACIMBA	18/04/2023 07:00	9834.0	-	-	-	9835.0	9839.0
AÇUDE ESTREITO	25/04/2023 07:00	38811.0	-	-	-	38812.0	38813.0
AÇUDE POÇO DO MARRUÁ	25/04/2023 07:00	27342.0	-	-	-	27343.0	27351.0
AÇUDE BOCAINA	21/04/2023 07:00	27201.0	-	-	-	27199.0	27201.0
BOCAINA - JUSANTE	09/03/2023 07:00	7777.0	-	-	-	-	-
SANTA CRUZ DO PIAUÍ II	25/04/2023 10:00	127.0	127.0	127.0	128.0	129.0	135.0
FAZENDA TALHADA II	25/04/2023 09:45	235.0	235.0	234.0	235.0	235.0	269.0
AÇUDE SALINAS	25/04/2023 07:00	17000.0	-	-	-	17001.0	17002.0
AÇUDE BONFIM	24/04/2023 07:00	10511.0	-	-	-	10512.0	10513.0
AÇUDE NONATO	16/04/2023 07:00	29910.0	-	-	-	29910.0	29913.0
AÇUDE CARACOL	24/04/2023 07:00	11011.0	-	-	-	11012.0	11013.0
AÇUDE PETRÔNIO PORTELA	24/04/2023 07:00	29136.0	-	-	-	29137.0	29138.0
AÇUDE JENIPAPO	25/04/2023 07:00	24553.0	-	-	-	24554.0	24555.0
SÃO JOÃO DO PIAUÍ	25/04/2023 10:15	23.0	25.0	26.0	27.0	32.0	45.0
FRANCISCO AYRES	24/04/2023 07:00	189.0	-	-	-	202.0	209.0
FAZENDA VENEZA	25/04/2023 10:45	168.0	169.0	169.0	170.0	174.0	183.0

TERESINA - CHESF	25/04/2023 09:45	208.0	209.0	210.0	210.0	212.0	230.0
AÇUDE CORREDORES	25/04/2023 07:00	18459.0	-	-	-	18460.0	18464.0
AÇUDE EMPAREDADO	25/04/2023 07:00	9990.0	-	-	-	9996.0	10002.0
AÇUDE MESA DE PEDRA	25/04/2023 07:00	19308.0	-	-	-	19309.0	19310.0
BEBEDOURO	25/04/2023 10:00	218.0	219.0	220.0	222.0	226.0	244.0
CASTELO - MONTANTE	-	-	-	-	-	-	-
CASTELO - MONTANTE	-	-	-	-	-	-	-
FAZENDA BOA ESPERANÇA	25/04/2023 10:45	228.0	230.0	231.0	233.0	238.0	268.0
AÇUDE SÃO VICENTE	25/04/2023 07:00	9998.0	-	-	-	9998.0	-
PRATA DO PIAUÍ	25/04/2023 10:15	132.0	133.0	135.0	137.0	146.0	250.0
AÇUDE TABOQUINHA	24/04/2023 07:00	29904.0	-	-	-	-	29907.0
FAZENDA CANTINHO II	25/04/2023 10:15	226.0	228.0	230.0	233.0	241.0	337.0
TERESINA - CEA	06/07/2019 09:00	188.0	187.0	185.0	184.0	-	194.0
TERESINA - CEA	24/04/2023 07:00	408.0	-	-	-	430.0	564.0
LUZILÂNDIA	25/04/2023 10:30	328.0	333.0	338.0	343.0	358.0	417.0
AÇUDE BEZERROS	25/04/2023 07:00	10106.0	-	-	-	10108.0	10112.0
AÇUDE JOANA	25/04/2023 07:00	54479.0	-	-	-	54479.0	-
FAZENDA ALEGRIA	25/04/2023 09:45	353.0	356.0	359.0	360.0	356.0	294.0
PEDRA BRANCA	25/04/2023 09:45	276.0	287.0	301.0	316.0	347.0	-
PEDRINHAS	25/04/2023 09:45	351.0	352.0	353.0	353.0	355.0	362.0
ESPERANTINA	25/04/2023 10:45	515.0	-	514.0	512.0	505.0	545.0
AÇUDE CALDEIRÃO	25/04/2023 07:00	10321.0	-	-	-	-	10341.0
AÇUDE ANAJÁS	25/04/2023 07:00	9777.0	-	-	-	9778.0	9785.0
PIRACURUCA	25/04/2023 09:45	302.0	302.0	305.0	304.0	310.0	355.0
AÇUDE PIRACURUCA	25/04/2023 07:00	71632.0	-	-	-	7167.0	7181.0
PIRACURUCA - JUSANTE	-	-	-	-	-	-	-
PIRACURUCA - JUSANTE	-	-	-	-	-	-	-
SANGRADOURO	25/04/2023 10:15	81.0	81.0	82.0	82.0	84.0	138.0
TINGUIS	25/04/2023 09:45	312.0	312.0	312.0	312.0	312.0	379.0
Referências							

- Selecionar
- Sem Informação Atualizada
- Sem dado de referência
- Abaixo da cota de déficit hídrico da permanência de 90%
- Estado normal
- Acima da cota de atenção ou da permanência de 10%
- Acima da cota de alerta
- Acima da cota de emergência
- Rio Cortado (-999,1)
- Rio Seco (-999,2)
- Estações que nunca tiveram transmissões

Informações úteis

- * Os dados são disponibilizados no horário de Brasília sem considerar a horário de verão (**UTC-3**).
- * A chuva é medida em mm, o nível em cm, e a vazão em m³/s.
- * A situação apresentada refere à última hora transmitida.
- * O prazo para considerar a informação atualizada é de 96 horas.
- * Para as referências para situações de atenção considera-se cotas acima da permanência de 10% ou prioritariamente, quando disponíveis, informações levantadas em campo.
- * As referências para situações de alerta e emergência, quando disponíveis, somente são consideradas a partir de informações levantadas em campo.
- * Clicar nos elementos da legenda para filtrar as situações de referência.

Fonte: ANA, 2023; Org.: SEMARH/PI, 2023

Tabela 5 – Dados de vazão da bacia do Parnaíba (m³/s) por Estação

Nome	Data/Hora	Último	4h	8h	12h	24h	96h
UHE BOA ESPERANÇA (CASTELO BRANCO) MONTANTE 1	25/04/2023 10:00	-	-	-	-	-	184.0
RIBEIRO GONÇALVES	25/04/2023 10:45	179.1	180.7	180.7	183.9	190.5	192.1
SÍTIO DO VELHO	25/04/2023 10:45	193.5	195.1	196.7	200.0	215.0	203.3
FORMOSA DO URUCUÍ PRETO	30/06/2021 07:00	12.5	-	-	-	-	-
UHE BOA ESPERANÇA (CASTELO BRANCO) RIO URUCUÍ PRETO	25/04/2023 10:00	35.6	35.9	36.2	36.2	36.2	36.4
FAZENDA BANDEIRA	25/04/2023 10:45	29.9	29.9	29.9	30.1	30.4	30.8
UHE BOA ESPERANÇA (CASTELO BRANCO) BARRAMENTO	25/04/2023 09:00	503.2	503.2	503.2	503.2	503.2	503.2
UHE BOA ESPERANÇA (CASTELO BRANCO) JUSANTE	01/10/2022 23:00	258.3	-	-	259.3	257.3	256.3
REDENÇÃO DO GURGUÉIA	26/05/2021 07:45	28.4	12.7	14.3	16.0	26.5	29.4
CRISTINO CASTRO II	25/04/2023 10:30	10.5	10.3	10.0	9.7	9.3	10.7
BARRA DO LANCE	25/04/2023 10:45	21.3	21.3	21.3	21.7	22.6	33.2
PONTE DA ITAUEIRA	25/04/2023 10:45	0.3	0.3	0.3	0.3	0.3	0.7

SANTA CRUZ DO PIAUÍ II	25/04/2023 10:00	0.6	0.6	0.6	0.6	0.6	0.9
FAZENDA TALHADA II	25/04/2023 10:45	5.7	5.7	5.7	5.6	5.7	8.9
SÃO JOÃO DO PIAUÍ	25/04/2023 10:15	0.7	0.8	0.8	0.9	1.0	1.5
FRANCISCO AYRES	24/04/2023 07:00	34.9	-	-	-	39.5	42.1
FAZENDA VENEZA	25/04/2023 10:45	342.2	344.7	344.7	347.2	357.3	380.8
TERESINA - CHESF	25/04/2023 09:45	316.6	319.3	322.0	322.0	327.4	378.4
BEBEDOURO	25/04/2023 10:00	8.2	8.5	8.8	9.4	10.6	17.3
FAZENDA BOA ESPERANÇA	25/04/2023 10:45	24.2	25.6	26.4	27.8	31.7	59.0
PRATA DO PIAUÍ	25/04/2023 10:15	45.5	46.3	47.9	49.6	57.2	173.3
FAZENDA CANTINHO II	25/04/2023 10:15	76.7	79.4	82.1	86.3	97.7	263.0
TERESINA - CEA	07/01/2023 07:00	-	-	-	-	-	-
LUZILÂNDIA	25/04/2023 10:30	796.7	814.6	832.7	851.0	907.3	1148.6
FAZENDA ALEGRIA	25/04/2023 10:45	181.2	186.9	189.8	191.2	188.4	106.7
PEDRA BRANCA	25/04/2023 10:45	10.3	11.6	13.5	17.1	27.1	-
PEDRINHAS	25/04/2023 10:45	27.4	29.2	33.0	33.0	36.8	50.9
ESPERANTINA	25/04/2023 10:45	266.8	-	264.7	260.5	246.0	332.7
PIRACURUCA	25/04/2023 10:45	28.9	29.6	31.8	30.3	35.6	70.4
SANGRADOURO	25/04/2023 10:15	2.5	2.5	2.6	2.6	2.8	13.6
TINGUIS	25/04/2023 10:45	384.4	384.4	384.4	384.4	384.4	623.7
Referências							
<input type="checkbox"/> Selecionar <input checked="" type="checkbox"/> Sem Informação Atualizada <input checked="" type="checkbox"/> Sem dado de referência <input checked="" type="checkbox"/> Abaixo da Permanência (90%) <input checked="" type="checkbox"/> Normal (10% - 90%) <input checked="" type="checkbox"/> Acima da permanencia de 10% <input type="checkbox"/> Estações que nunca tiveram transmissões							
Informações úteis							
* Os dados são disponibilizados no horário de Brasília sem considerar a horário de verão (UTC-3). * A chuva é medida em mm, o nível em cm, e a vazão em m ³ /s. * A situação apresentada refere à última hora transmitida. * O prazo para considerar a informação atualizada é de 96 horas. * Clicar nos elementos da legenda para filtrar as situações de referência.							

Fonte: ANA, 2023; Org.: SEMARH/PI, 2023