

**GOVERNO DO ESTADO DO PIAUÍ  
SECRETARIA DO MEIO AMBIENTE E RECURSOS HÍDRICOS DO PIAUÍ - SEMARH/PI  
SALA DE SITUAÇÃO DA SEMARH/PI**

**BOLETIM HIDROMETEOROLÓGICO**

**Sala de Situação da SEMARH-PI**

Teresina, 11 de Maio de 2023

Boletim desenvolvido e apresentado no dia 11 de maio de 2023, contém atualizações de dados hidrometeorológicos da Bacia do Rio Parnaíba objetivando cooperar com gestores estaduais, municipais, Defesa Civil, Corpo de Bombeiros pesquisadores e demais interessados para tomada de ações preventivas e assertivas ligadas ao combate e gestão de possíveis problemas socioambientais ligados a evolução da rede hidrográfica e climática no estado do Piauí.

Os dados a seguir, foram analisados e processados para apresentação com base em coletas realizadas no dia 11 de maio de 2023 através da análise e monitoramentos realizados pela Agência Nacional de Águas e Saneamento Básico (ANA), Serviço Geológico do Brasil Geral (CPRM), Sistema de Alerta Hidrológico (SAH), Sistema de Acompanhamento de Reservatório (SAR), Sistema de Alertas de Eventos Críticos (SACE) através do monitoramento “Nordeste e Semiárido”, Instituto Nacional de Meteorologia (INMET), Centro de Previsão de Tempo e Estudos Climáticos do Instituto Nacional de Pesquisas Espaciais (CPTEC/INPE) e previsão do tempo da Empresa Brasileira de Pesquisa Agropecuária (EMBRAPA).

## VOLUME DOS RESERVATÓRIOS DO PIAUÍ

Logo abaixo, serão apresentados em (%) o volume dos principais reservatórios do estado do Piauí. Os reservatórios mencionados (Tabela 1), são aqueles dos quais seus dados foram apresentados na referida data através de monitoramento nacional, nesse sentido, destaca-se que aqueles reservatórios cujos dados não foram apresentados neste boletim poderão ser apreciados em relatórios futuros para fim de conhecimento de gestores e demais pesquisadores.

**Tabela 1 – Volume dos Reservatórios da Bacia do Parnaíba**

Bacia	Reservatório	Município	Capacidade (hm <sup>3</sup> )	Cota (m)	Volume (hm <sup>3</sup> )	Volume (%)	Data de Referência
CANINDÉ	SALINAS	S. FCO. DO PIAUÍ	387,41	S/INF	S/INF	S/INF	-
CANINDÉ	JENIPAPO	S. JOÃO DO PIAUÍ	248	245,5	248	100	10/05/2023
GURGUEIA	ALGODÕES II	CURIMATÁ	247	S/INF	S/INF	S/INF	-
CANINDÉ	PEDRA REDONDA	CONCEIÇÃO DO CANINDÉ	216	S/INF	S/INF	S/INF	-
CANINDÉ	PETRÔNIO PORTELA	S. RAIMUNDO NONATO	181,25	291,31	29,86	16,47	06/05/2023
CANINDÉ	BARREIRAS	FRONTEIRAS	106,51	271,97	71,28	66,92	04/05/2023
CANINDÉ	BOCAINA	BOCAINA	106	S/INF	S/INF	S/INF	-
CANINDÉ	PIAUS	SÃO JULIÃO	104,51	S/INF	S/INF	S/INF	-
LONGÁ	CALDEIRÃO	PIRIPIRI	54,6	S/INF	S/INF	S/INF	-

LONGÁ	ALGODÕES I *	COCAL	51	S/INF	S/INF	S/INF	-
CANINDÉ	INGAZEIRAS	PAULISTANA	25,72	S/INF	S/INF	S/INF	-
CANINDÉ	CAJAZEIRAS	PIO IX	24,7	281,77	2	8,1	10/05/2023
CANINDÉ	ESTREITO	PADRE MARCOS	23,89	S/INF	S/INF	S/INF	-
POTI	JOANA	PEDRO II	10,67	545,34	6,75	63,26	11/05/2023
CANINDÉ	NONATO	DOM INOCÊNCIO	9,02	S/INF	S/INF	S/INF	-
CANINDÉ	ALDEIAS	S. RAIMUNDO NONATO	7,24	S/INF	S/INF	S/INF	-
POTI	BENEDITINOS	BENEDITINOS	4,29	S/INF	S/INF	S/INF	-
CANINDÉ	BONFIM	BOM FIM	3,82	S/INF	S/INF	S/INF	-
CANINDÉ	MALHADINHA	DIRCEU ARCO VERDE	2,08	S/INF	S/INF	S/INF	-
CANINDÉ	FATIMA	PICOS	1,83	S/INF	S/INF	S/INF	-
LONGÁ	ANAJÁS	PIRIPIRI	1,28	S/INF	S/INF	S/INF	-
CANINDÉ	POÇOS	SIMPLICIO MENDES	0,91	S/INF	S/INF	S/INF	-
LONGÁ	CAMPO MAIOR	CAMPO MAIOR	0,6	S/INF	S/INF	S/INF	-
CANINDÉ	CARACOL	CARACOL	0,58	S/INF	S/INF	S/INF	-
LONGÁ	PÉ DE SERRA	PIRIPIRI	0,05	S/INF	S/INF	S/INF	-

Fonte: Agência Nacional de Águas e Saneamento Básico, 2023; Org.: SEMARH/PI, 2023; Dados disponíveis em: [Piauí — Sistema de Acompanhamento de Reservatórios \(ana.gov.br\)](http://ana.gov.br)

\*As referências vão até 100% da capacidade.

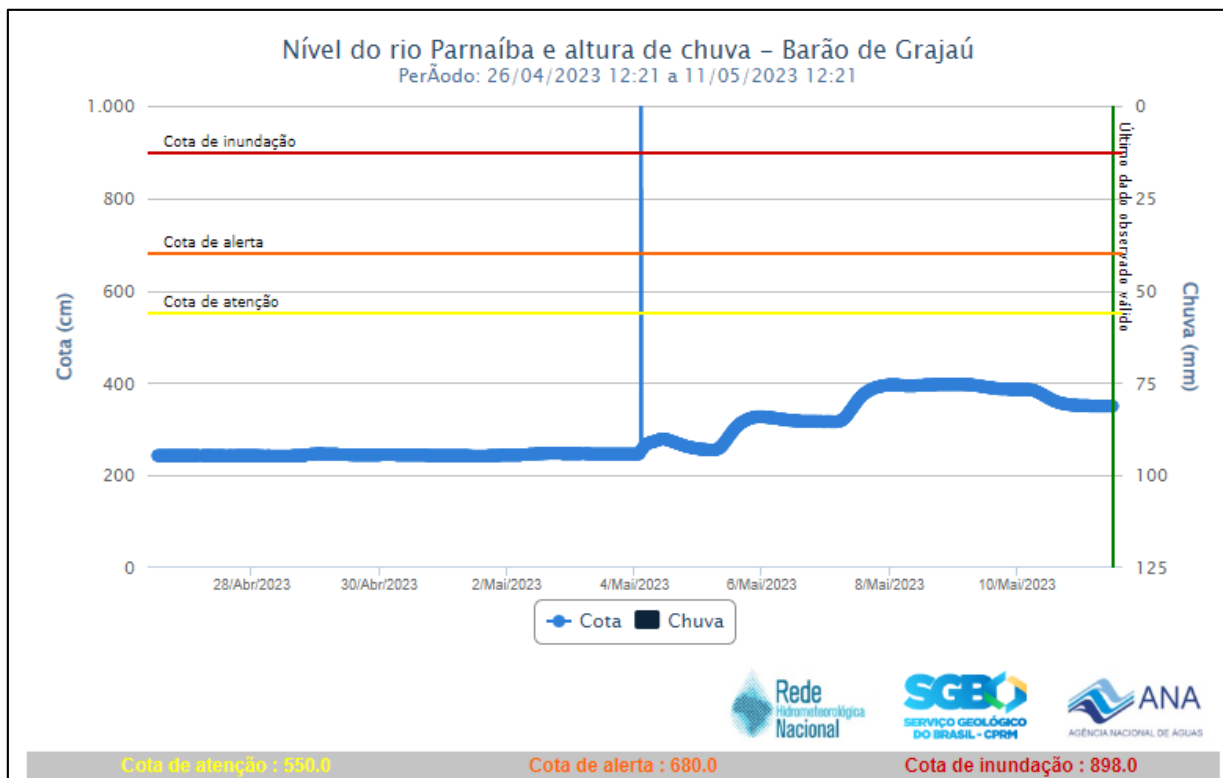
\*Atualização divulgada na referida data do boletim.

## NÍVEL (m) DOS RIOS DA BACIA DO PARNAÍBA

Considerando as 12 estações de monitoramento da Bacia do Parnaíba, que acompanhamas competências e evoluções fluvial do Rio Parnaíba e seus afluentes, apresenta-se a seguir a situação do nível dos rios da Bacia do Parnaíba para a data de 11 de maio de 2023, considerandoa legenda e dados da CPRM (cota de **inundação**, cota de **alerta**, cota de **atenção**, cota **normal**estação sem transmissão).

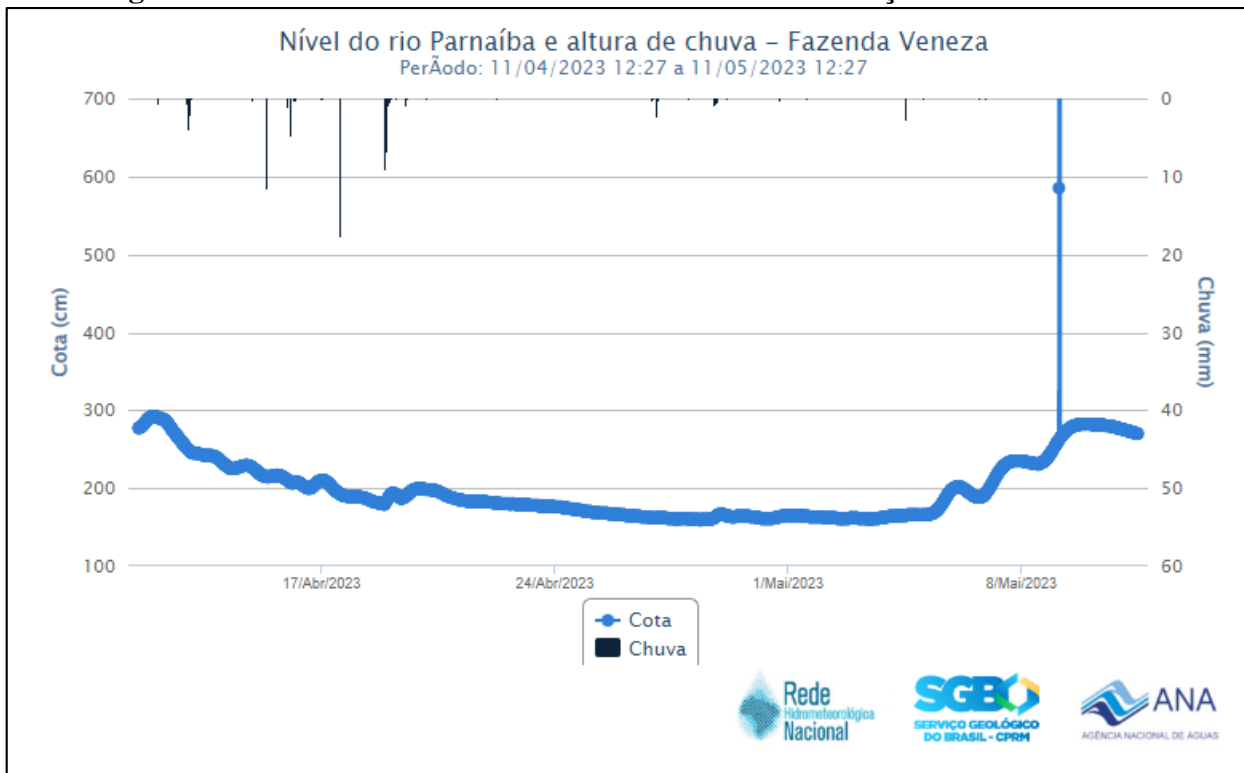
De acordo com dados da SACE-CPRM, a Bacia do Parnaíba encontra-se em cota de atenção por possuir trechos com cotas de alerta e atenção em seu rio principal e afluentes, assim“O SACE é a plataforma desenvolvida pelo Serviço Geológico do Brasil (CPRM) para disponibilizar todas as informações geradas no contexto dos Sistemas de Alerta Hidrológico (SAHs)”, CPRM (2023). Os gráficos a seguir estão dispostos obedecendo a ordem alto, médioe baixo curso do Rio Parnaíba.

**Figura 1 – Nível do Rio Parnaíba e altura de chuva – Estação Barão do Grajaú**



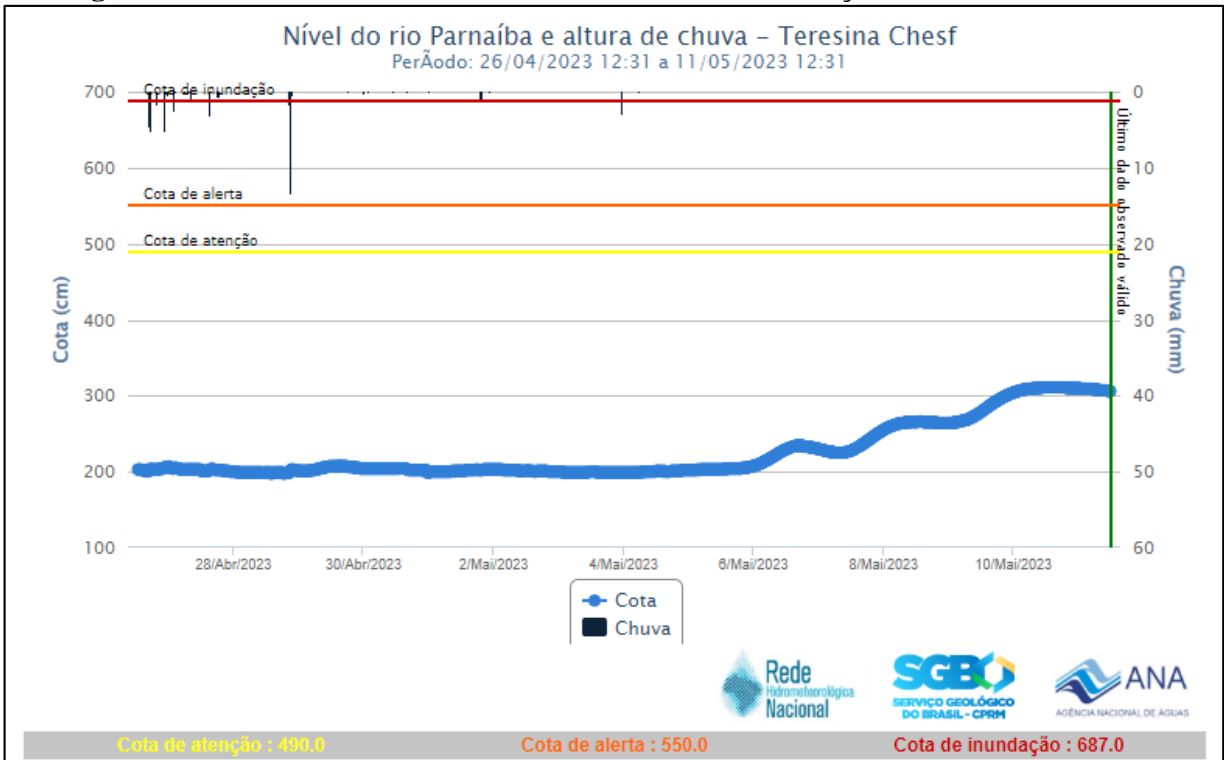
Fonte: Sistema de Alertas de Eventos Críticos (SACE) (2023); SEMARH (2023)

**Figura 2 – Nível do Rio Parnaíba e altura de chuva – Estação Fazenda Veneza**



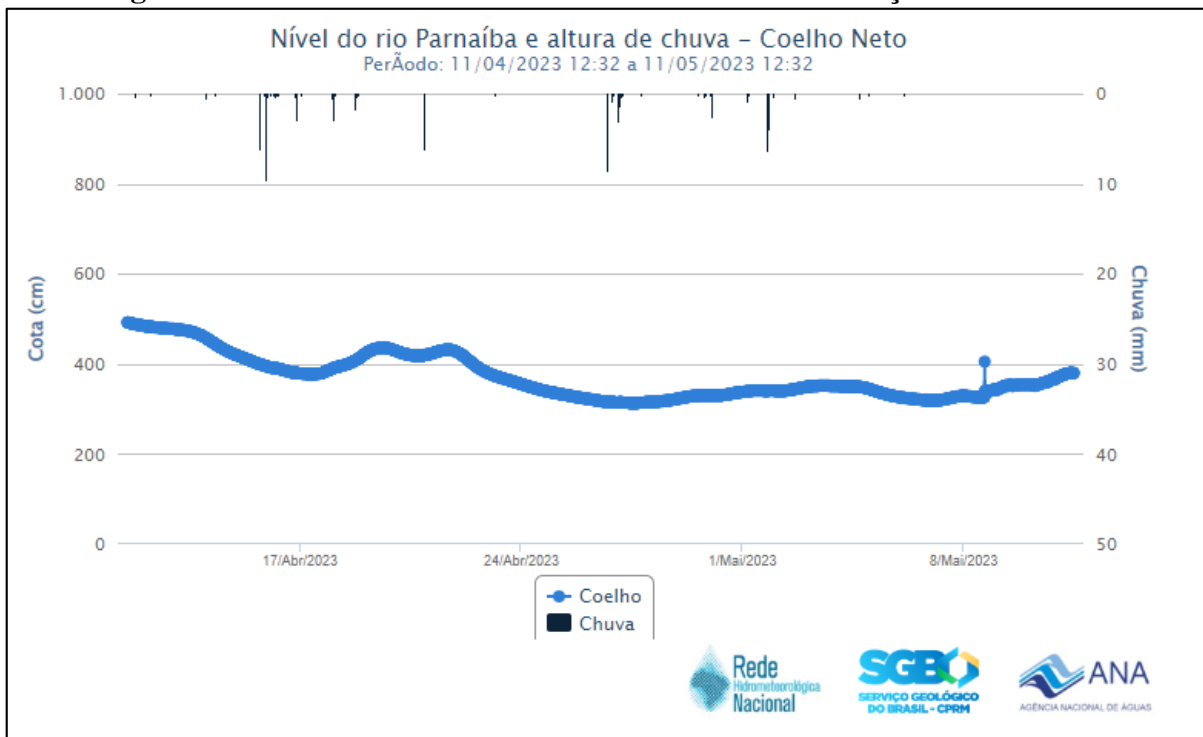
Fonte: Sistema de Alertas de Eventos Críticos (SACE) (2023); SEMARH (2023)

**Figura 3 - Nível do Rio Parnaíba e altura de chuva – Estação CHESF Teresina/PI**



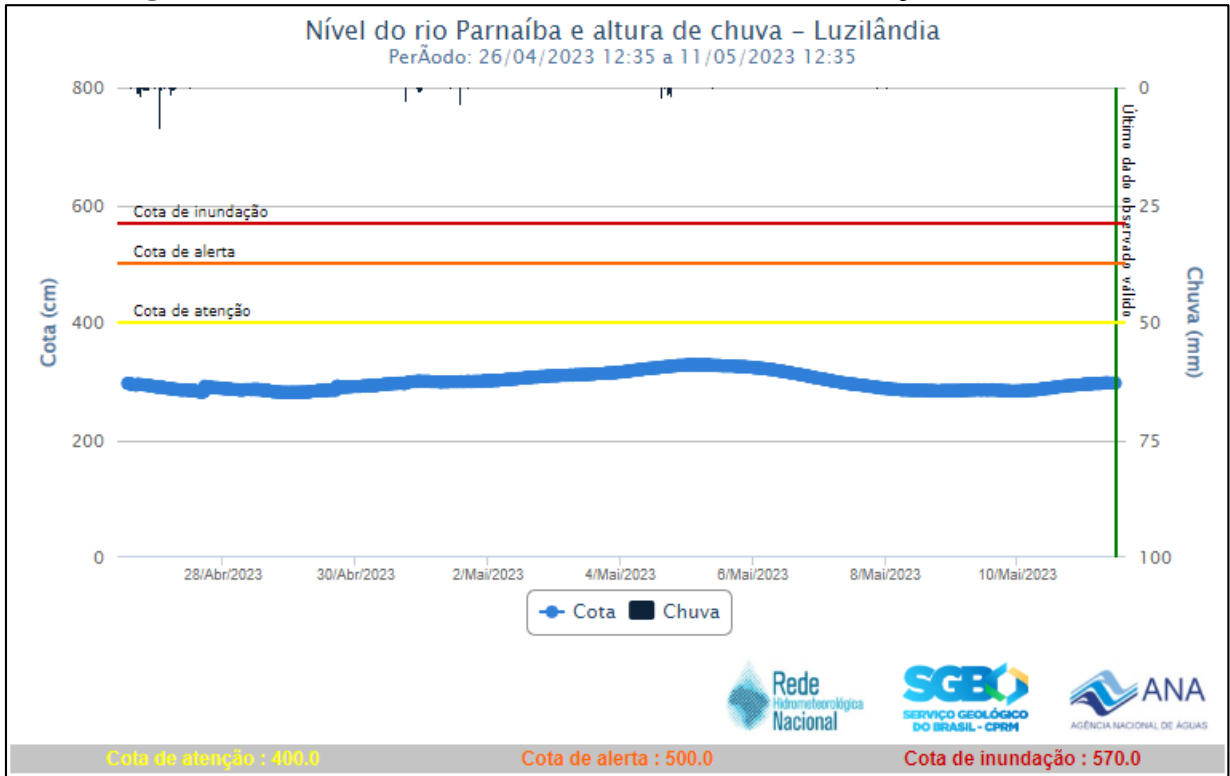
Fonte: Sistema de Alertas de Eventos Críticos (SACE) (2023); SEMARH (2023)

**Figura 4 – Nível do Rio Parnaíba e altura de chuva – Estação Coelho Neto**



Fonte: Sistema de Alertas de Eventos Críticos (SACE) (2023); SEMARH (2023)

**Figura 5 - Nível do Rio Parnaíba e altura de chuva – Estação Luzilândia**



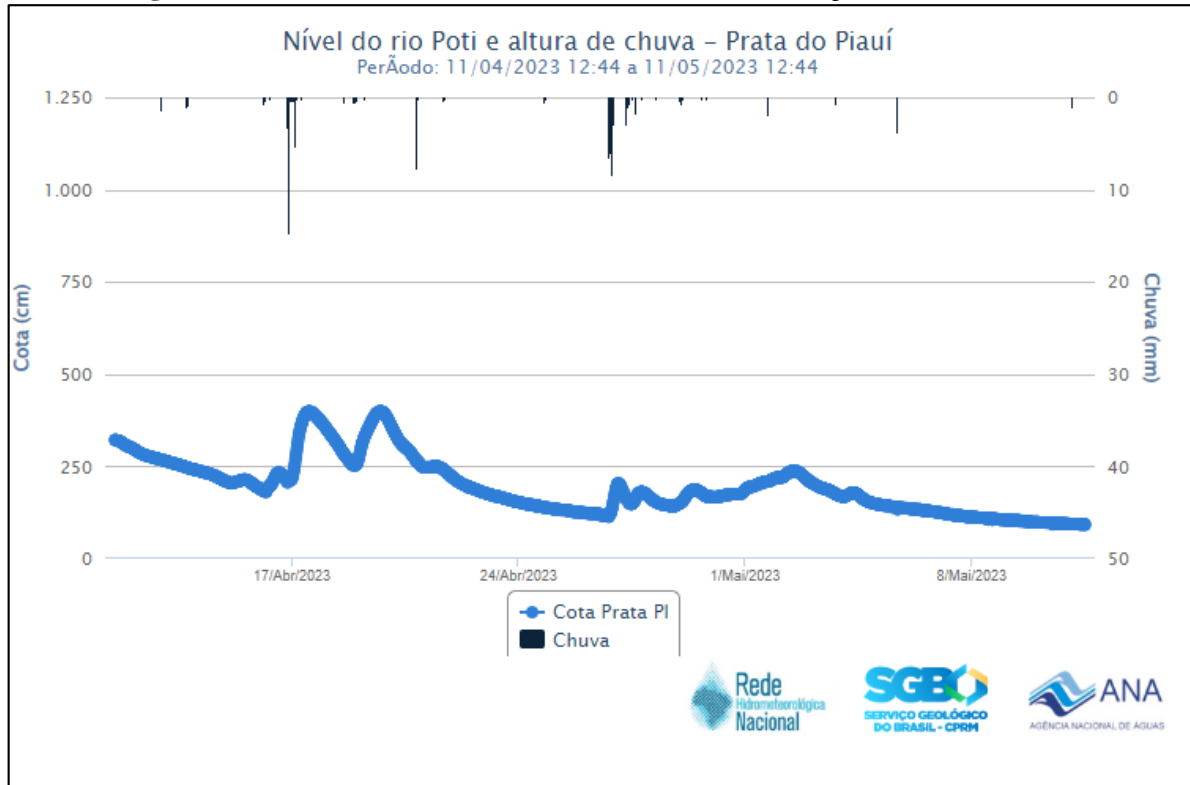
Fonte: Sistema de Alertas de Eventos Críticos (SACE) (2023); CPRM (2023); SEMARH (2023)

**Figura 6 - Nível do Rio Parnaíba – Estação Guadalupe**



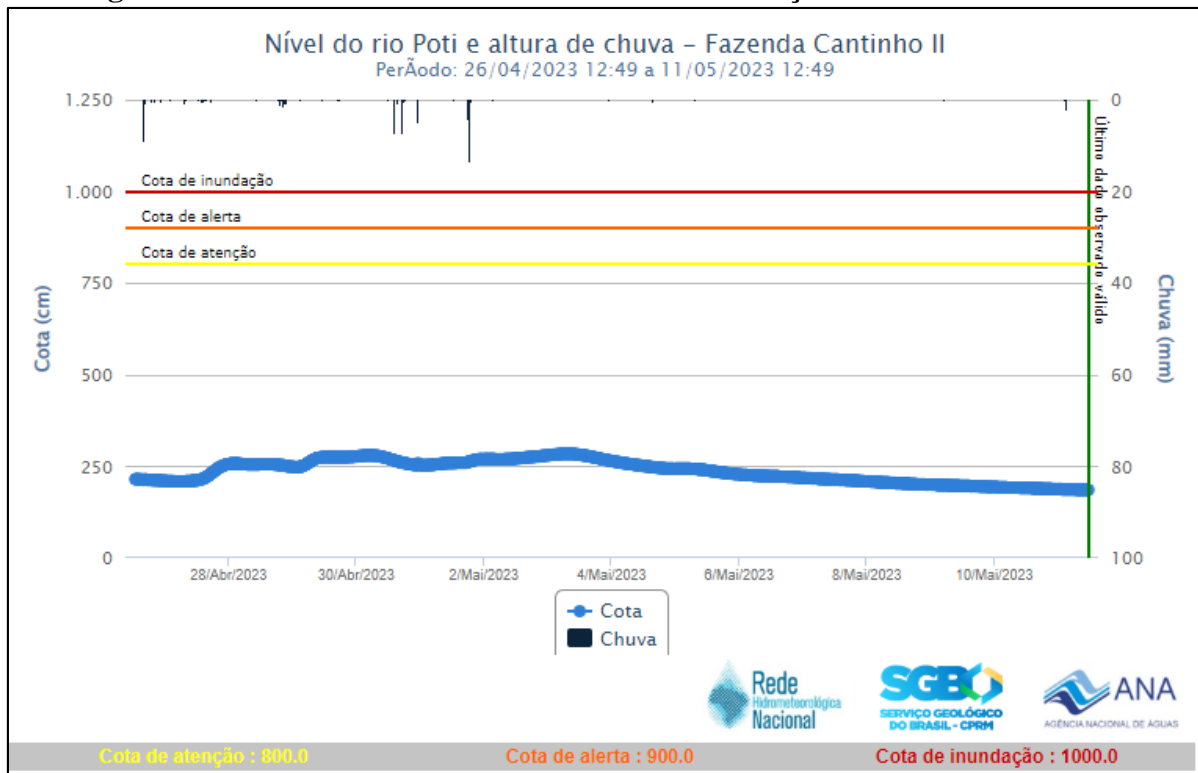
Fonte: Sistema de Alertas de Eventos Críticos (SACE) (2023); CPRM (2023); SEMARH (2023)

**Figura 7 - Nível do Rio Poti e altura de chuva – Estação Prata do Piauí**



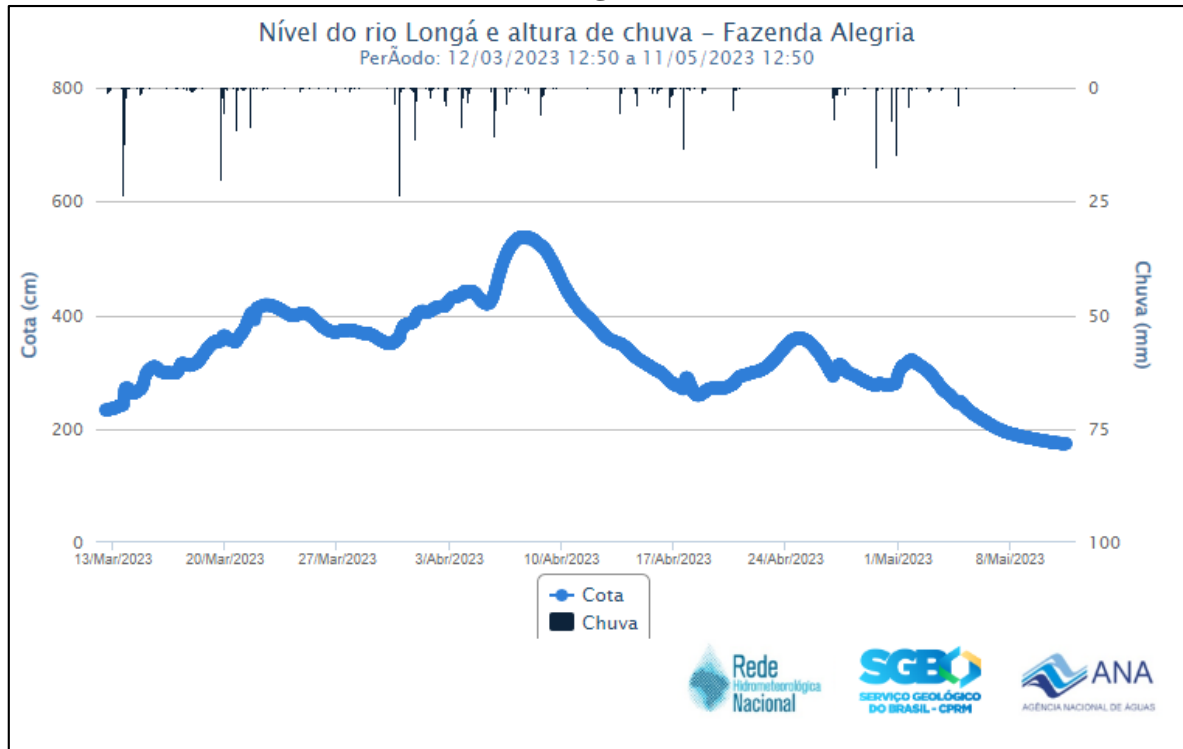
Fonte: Sistema de Alertas de Eventos Críticos (SACE) (2023); CPRM (2023); SEMARH (2023)

**Figura 8 - Nível do Rio Poti e altura de chuva – Estação Fazenda Cantinho II**



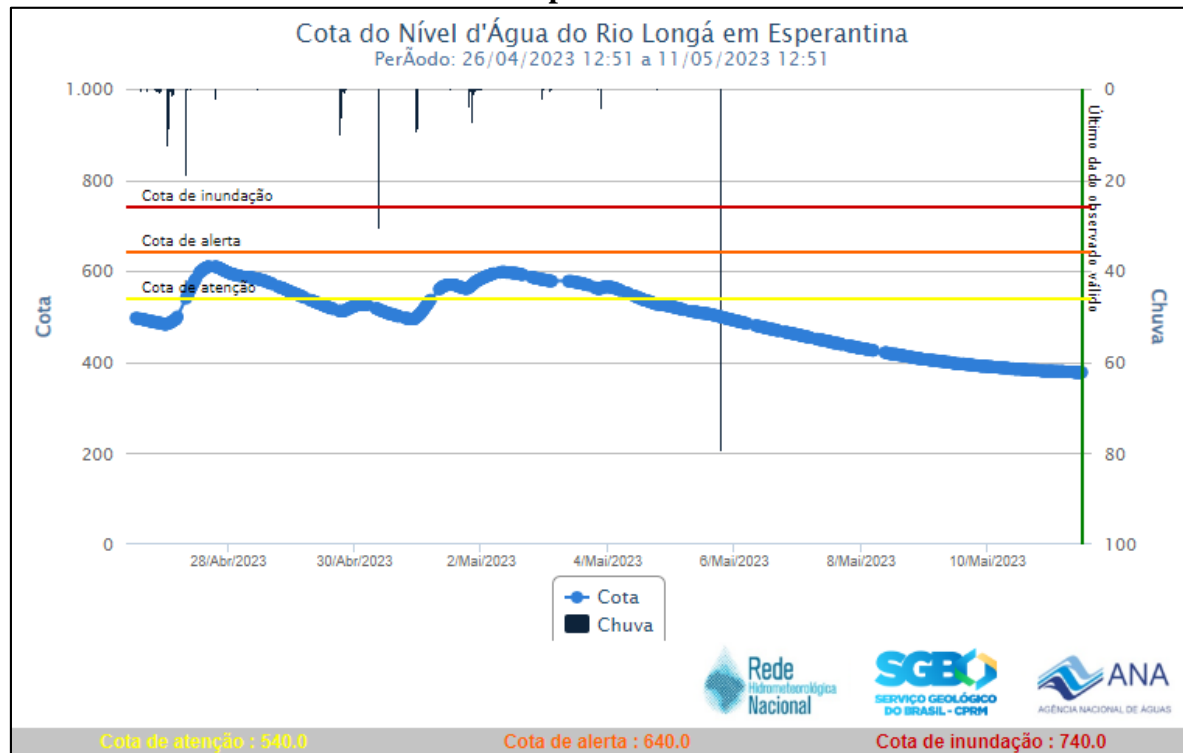
Fonte: Sistema de Alertas de Eventos Críticos (SACE) (2023); CPRM (2023); SEMARH (2023)

**Figura 9 - Nível do Rio Longá em Barras e altura de chuva – Estação Fazenda Alegria**



Fonte: Sistema de Alertas de Eventos Críticos (SACE) (2023); CPRM (2023); SEMARH (2023)

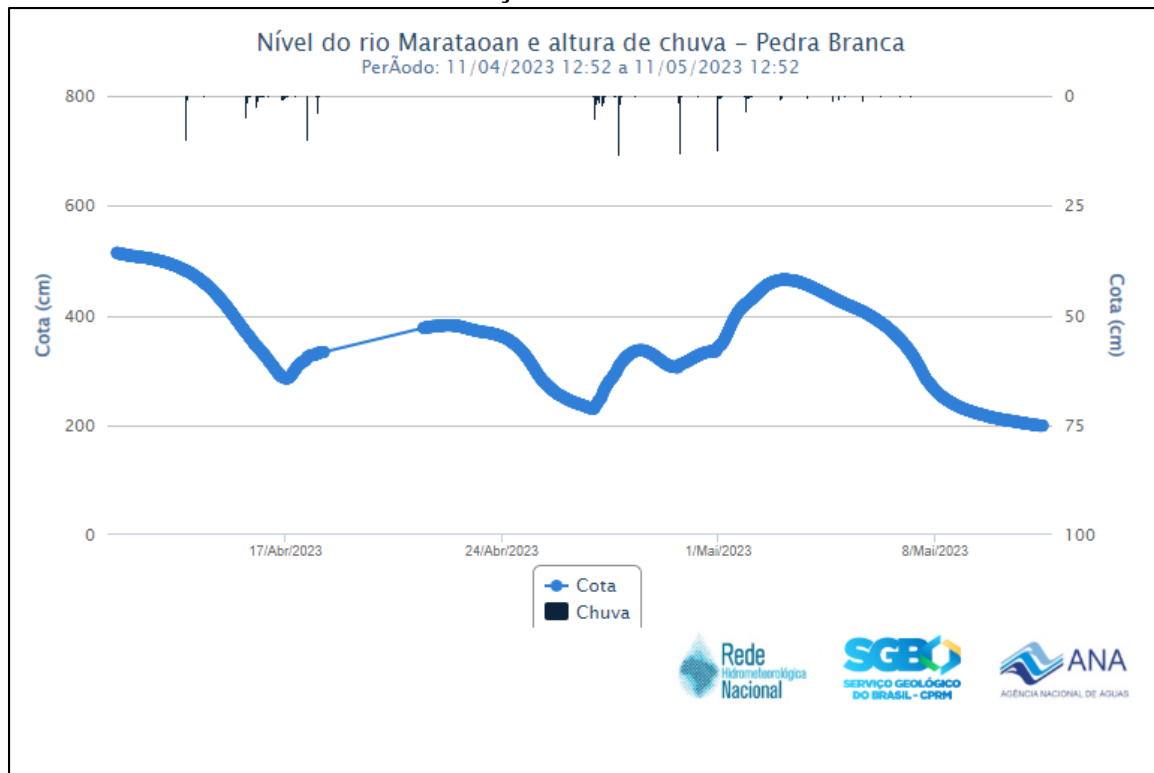
**Figura 10 – Nível do Rio Longá em Esperantina e altura de chuva – Estação Esperantina**



Fonte: Sistema de Alertas de Eventos Críticos (SACE) (2023); CPRM (2023); SEMARH (2023)

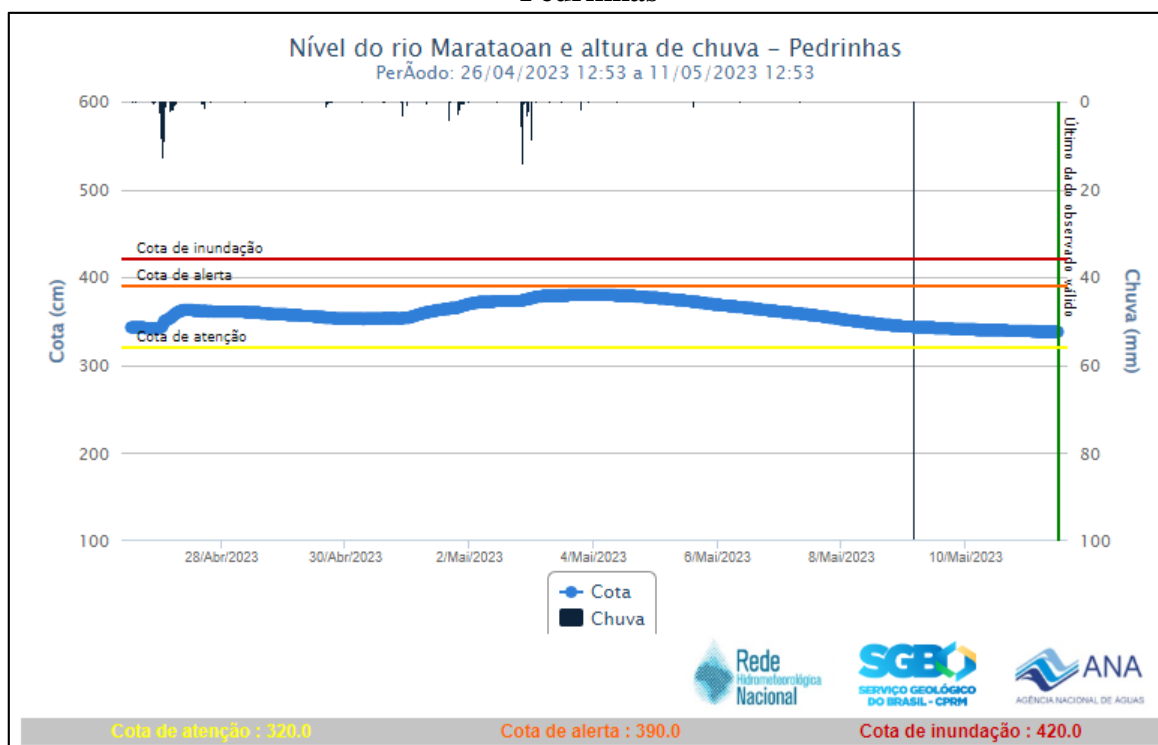


**Figura 11 – Nível do Rio Marataoan Cabeceiras do Piauí e altura de chuva – Estação Pedra Branca**



Fonte: Sistema de Alertas de Eventos Críticos (SACE) (2023); CPRM (2023); SEMARH (2023)

**Figura 12 – Nível do Rio Marataoan Barras e altura de chuva – Estação Pedrinhas**



Fonte: Sistema de Alertas de Eventos Críticos (SACE) (2023); CPRM (2023); SEMARH (2023)

A Secretaria de Estado de Meio Ambiente e Recursos Hídricos do Piauí (SEMARH/PI) dispõe para conhecimento dos interessados, que, com base em análise dos dados do Sistema de Alerta de Eventos Críticos (SACE) da CPRM (2023) o Rio Parnaíba encontra-se no dia 11 de maio de 2023 em cota de atenção, porém, respondendo à projeção dos últimos dias, possui indicativo de baixa em seu volume. Nesse sentido destaca-se que o Rio Marataoan no município de Barras/PI encontra-se, de acordo com a estação Pedrinhas em cota de **atenção**.

Conforme os dados apresentados pela ANA (2023), logo abaixo (TABELA 2) apresentam-se a evolução do nível de vazão do rio Marataoan e Longá, destaca-se no entanto, que junto ao monitoramento da vazão dos referidos rios é necessário considerar as cotas pluviométricas previstas para os próximos dias na referida área. Destaca-se na tabela 2, a evolução da vazão dos afluentes que atingiram cota de inundação no ano de 2023 na bacia do Rio Parnaíba e que encontram-se fora dos parâmetros normais de vazão.

**Tabela 2 – Evolução da Vazão dos Rios Marataoan em Barras/PI e Longá em Esperantina/PI**

<b>DIA/MÊS/ANO</b>	<b>Rio Marataoan – Barras/PI (cota - cm)</b>	<b>Rio Longá – Esperantina /PI (cota- cm)</b>
28/04/2023	<b>Atenção - 360</b>	<b>Atenção - 583</b>
02/05/2023	<b>Alerta - 372</b>	<b>Atenção - 598</b>
03/05/2023	<b>Alerta - 380</b>	<b>Atenção - 572</b>
05/05/2023	<b>Atenção - 374</b>	<b>Normal - 512</b>
08/05/2023	<b>Atenção - 349</b>	<b>Normal - 426</b>
09/05/2023	<b>Atenção - 343</b>	<b>Normal - 402</b>
10/05/2023	<b>Atenção - 339</b>	<b>Normal - 381</b>
11/05/2023	<b>Atenção - 338</b>	<b>Normal - 377</b>

Sistema de Alertas de Eventos Críticos (SACE) (2023); CPRM (2023);  
Org.: SEMARH (2023)

De acordo com dados disponibilizados pelo Instituto Nacional de Meteorologia (INMET), têm-se previsão de que as chuvas se estendam até a primeira quinzena do mês de maio de 2023 para as mesorregiões norte, centro-norte, sudoeste e sudeste.

A seguir, dados atualizados da Rede Hidrometeorológica Nacional a respeito de precipitação, nível e vazão a partir do sistema Hidro – Telemetria da ANA. A tabela 3 que segue, apresenta os dados de precipitação acumulada em rios da bacia do rio Parnaíba e suas projeções em (m<sup>3</sup>) de acordo com dados do Sistema HIDRO – Telemetria da ANA.

**Tabela 3 – Relatório dos Últimos Dados de Precipitação Acumulada e Projeção (mm) na bacia do Parnaíba por Estação**

Nome	Data/Hora	Último	4h	8h	12h	24h	96h
UHE BOA ESPERANÇA (CASTELO BRANCO) MONTANTE 1	11/05/2023 12:00	0.0	0.0	0.0	0.0	0.0	0.0
RIBEIRO GONÇALVES	11/05/2023 12:45	0.0	0.0	0.0	0.0	0.0	0.0
SÍTIO DO VELHO	11/05/2023 12:45	0.0	0.0	0.0	0.0	0.0	0.0
FORMOSA DO URUCUÍ PRETO	11/05/2023 12:45	0.0	0.2	8.0	8.2	8.6	8.6
UHE BOA ESPERANÇA (CASTELO BRANCO) RIO URUCUÍ PRETO	11/05/2023 12:00	0.0	0.0	0.0	0.0	0.0	0.0
FAZENDA BANDEIRA	11/05/2023 12:45	0.0	0.0	0.0	0.0	0.0	0.0
UHE BOA ESPERANÇA (CASTELO BRANCO) BARRAMENTO	11/05/2023 12:00	0.0	0.0	0.0	0.0	0.0	0.0
UHE BOA ESPERANÇA (CASTELO BRANCO) JUSANTE	11/05/2023 12:00	-	-	-	-	-	-
GUADALUPE	11/05/2023 12:30	0.0	0.0	0.0	0.0	0.0	0.0
REDEÇÃO DO GURGUÉIA	11/05/2023 12:45	0.0	3.0	3.0	3.0	5.2	5.2
CRISTINO CASTRO II	11/05/2023 12:30	0.0	1.8	1.8	1.8	1.8	1.8
BARRA DO LANCE	11/05/2023 12:45	0.0	0.0	0.0	0.0	0.0	0.2
PONTE DA ITAUEIRA	11/05/2023 12:45	0.0	0.0	0.0	0.0	0.0	0.0
SANTA CRUZ DO PIAUÍ II	11/05/2023 12:00	0.0	0.0	0.0	0.0	0.0	0.2
FAZENDA TALHADA II	11/05/2023 12:45	0.0	0.0	0.0	0.0	0.0	0.0
SÃO JOÃO DO PIAUÍ	11/05/2023 12:15	0.0	0.0	0.0	0.0	0.0	0.0
FRANCISCO AYRES	11/05/2023 12:45	0.0	0.0	0.0	0.0	0.0	0.2
FAZENDA VENEZA	11/05/2023 12:45	0.0	0.0	0.0	0.0	0.0	0.0
TERESINA - CHESF	11/05/2023 12:45	0.0	0.0	0.0	0.0	0.0	0.0
BEBEDOURO	11/05/2023 12:00	0.0	0.0	0.0	0.0	0.0	0.0
FAZENDA BOA ESPERANÇA	11/05/2023 12:45	0.0	0.0	0.0	0.0	0.0	1.0
PRATA DO PIAUÍ	11/05/2023 12:15	0.0	0.0	0.0	2.6	2.6	2.6
FAZENDA CANTINHO II	11/05/2023 12:15	0.0	0.2	0.2	2.6	2.6	2.8
TERESINA - CEA	06/07/2019 09:00	0.0	0.0	0.0	0.0	0.0	0.0
TERESINA - CEA	11/05/2023 07:00	-	-	-	-	0.0	0.0
LUZILÂNDIA	11/05/2023 12:30	0.0	0.0	0.0	0.0	0.0	0.4
FAZENDA ALEGRIA	11/05/2023 12:45	0.0	0.0	0.0	0.0	0.0	0.2
PEDRA BRANCA	11/05/2023 12:45	0.0	0.0	0.0	0.0	0.0	0.0
PEDRINHAS	11/05/2023 12:45	0.0	0.0	0.0	0.0	0.0	0.0
ESPERANTINA	11/05/2023 12:45	0.0	0.0	0.0	0.0	0.0	0.0
PIRACURUCA	11/05/2023 12:45	0.0	0.0	0.0	0.0	0.0	0.0
SANGRADOURO	11/05/2023 12:15	0.0	0.0	0.0	0.0	0.0	0.0
TINGUIS	11/05/2023 12:45	0.0	0.0	0.0	0.0	0.0	6.8
Referências							

<input type="checkbox"/> Selecionar
<input type="radio"/> Sem Informação Atualizada
<input type="radio"/> Sem Chuva
<input type="radio"/> Muito fraca (< 5mm)
<input checked="" type="radio"/> Fraca (>= 5 a 10mm)
<input type="radio"/> Moderada (>= 10 a 20mm)
<input type="radio"/> Forte (>= 20 a 40mm)
<input type="radio"/> Muito forte (>= 40mm)
<input type="radio"/> Estações que nunca tiveram transmissões

**Informações úteis**

- \* Os dados são disponibilizados no horário de Brasília sem considerar a horário de verão **(UTC-3)**.
- \* A chuva é medida em mm, o nível em cm, e a vazão em m<sup>3</sup>/s.
- \* A situação apresentada refere à última hora transmitida.
- \* O prazo para considerar a informação atualizada é de 96 horas.

Fonte: ANA, 2023; Org.: SEMARH/PI, 2023

## NIVEL (cm) DOS RIOS DA BACIA DO PARBAÍBA NAS ÚLTIMAS HORAS

Tabela 4 – Últimos dados do Nível da bacia do Parnaíba (cm) por Estação

Nome	Data/Hora	Último	4h	8h	12h	24h	96h
UHE BOA ESPERANÇA (CASTELO BRANCO) MONTANTE 1	11/05/2023 12:00	235.0	236.0	237.0	239.0	245.0	310.0
RIBEIRO GONÇALVES	11/05/2023 12:45	310.0	310.0	310.0	311.0	312.0	335.0
SÍTIO DO VELHO	11/05/2023 12:45	236.0	237.0	237.0	238.0	240.0	267.0
FORMOSA DO URUCUÍ PRETO	30/06/2021 07:00	212.0	-	-	-	212.0	214.0
UHE BOA ESPERANÇA (CASTELO BRANCO)RIO URUCUÍ PRETO	11/05/2023 12:00	374.0	375.0	376.0	376.0	375.0	367.0
FAZENDA BANDEIRA	11/05/2023 12:45	375.0	376.0	376.0	376.0	377.0	369.0
UHE BOA ESPERANÇA (CASTELO BRANCO) BARRAMENTO	11/05/2023 12:00	30395.0	30395.0	30395.0	30395.0	30396.0	30401.0
UHE BOA ESPERANÇA (CASTELO BRANCO) JUSANTE	11/05/2023 12:00	11408.0	11478.0	11479.0	11479.0	-	11538.0
GUADALUPE	11/05/2023 12:30	10634.0	10702.0	10704.0	10704.0	10704.0	10762.0
REDENÇÃO DO GURGUÉIA	07/10/2013 19:45	164.0	-	-	-	-	161.0
CRISTINO CASTRO II	11/05/2023 12:30	249.0	250.0	252.0	254.0	260.0	292.0
BARRA DO LANCE	11/05/2023 12:45	184.0	183.0	184.0	184.0	185.0	216.0
PONTE DA ITAUEIRA	11/05/2023 12:45	221.0	220.0	220.0	221.0	222.0	226.0
SANTA CRUZ DO PIAUÍ II	11/05/2023 13:00	131.0	131.0	130.0	130.0	130.0	139.0
FAZENDA TALHADA II	11/05/2023 12:45	243.0	244.0	244.0	245.0	246.0	279.0
SÃO JOÃO DO PIAUÍ	11/05/2023 12:15	14.0	14.0	14.0	14.0	15.0	21.0
FRANCISCO AYRES	11/05/2023 12:45	169.0	169.0	170.0	172.0	179.0	-
FAZENDA VENEZA	11/05/2023 12:45	269.0	271.0	273.0	275.0	280.0	231.0
TERESINA - CHESF	11/05/2023 12:45	305.0	307.0	309.0	309.0	311.0	229.0
BEBEDOURO	11/05/2023 13:00	200.0	201.0	202.0	202.0	203.0	214.0
FAZENDA BOA ESPERANÇA	11/05/2023 12:45	199.0	200.0	201.0	202.0	204.0	223.0

PRATA DO PIAUÍ	11/05/2023 12:15	93.0	93.0	94.0	94.0	97.0	118.0
FAZENDA CANTINHO II	11/05/2023 12:15	185.0	186.0	187.0	188.0	191.0	214.0
TERESINA - CEA	06/07/2019 09:00	188.0	187.0	185.0	184.0	-	194.0
TERESINA - CEA	11/05/2023 07:00	372.0	-	-	-	375.0	386.0
LUZILÂNDIA	11/05/2023 12:30	298.0	278.0	277.0	276.0	270.0	276.0
FAZENDA ALEGRIA	11/05/2023 12:45	174.0	174.0	174.0	175.0	177.0	196.0
PEDRA BRANCA	11/05/2023 12:45	199.0	199.0	201.0	202.0	207.0	304.0
PEDRINHAS	11/05/2023 12:45	338.0	338.0	338.0	339.0	340.0	357.0
ESPERANTINA	11/05/2023 12:45	377.0	378.0	380.0	380.0	384.0	444.0
PIRACURUCA	11/05/2023 12:45	277.0	277.0	277.0	278.0	282.0	304.0
SANGRADOURO	11/05/2023 12:15	69.0	70.0	70.0	70.0	71.0	83.0
TINGUIS	11/05/2023 12:45	240.0	241.0	242.0	243.0	246.0	284.0
<b>Referências</b>							
<input type="checkbox"/> Selecionar							
<input checked="" type="checkbox"/> Sem Informação Atualizada							
<input checked="" type="checkbox"/> Sem dado de referência							
<input checked="" type="checkbox"/> Abaixo da cota de déficit hídrico ou da permanência de 90%							
<input checked="" type="checkbox"/> Estado normal							
<input checked="" type="checkbox"/> Acima da cota de atenção ou da permanência de 10%							
<input checked="" type="checkbox"/> Acima da cota de alerta							
<input checked="" type="checkbox"/> Acima da cota de emergência							
<input checked="" type="checkbox"/> Rio Cortado (-999,1)							
<input checked="" type="checkbox"/> Rio Seco (-999,2)							
<input type="checkbox"/> Estações que nunca tiveram transmissões							
<b>Informações úteis</b>							
* Os dados são disponibilizados no horário de Brasília sem considerar a horário de verão <b>(UTC-3)</b> .							
* A chuva é medida em mm, o nível em cm, e a vazão em m <sup>3</sup> /s.							
* A situação apresentada refere à última hora transmitida.							
* O prazo para considerar a informação atualizada é de 96 horas.							
* Para as referências para situações de atenção considera-se cotas acima da permanência de 10% ou prioritariamente, quando disponíveis, informações levantadas em campo.							
* As referências para situações de alerta e emergência, quando disponíveis, somente são consideradas a partir de informações levantadas em campo.							

Fonte: ANA, 2023; Org.: SEMARH/PI, 2023

**Tabela 5 – Dados de vazão da bacia do Parnaíba (m<sup>3</sup>/s) por Estação**

Nome	Data/Hora	Último	4h	8h	12h	24h	96h
UHE BOA ESPERANÇA (CASTELO BRANCO) MONTANTE 1	11/05/2023 12:00	119.0	120.0	121.0	123.0	130.0	215.0
RIBEIRO GONÇALVES	11/05/2023 12:45	187.2	187.2	187.2	188.8	190.5	229.9
SÍTIO DO VELHO	11/05/2023 12:45	183.7	185.3	185.3	186.9	190.2	235.2
FORMOSA DO URUCUÍ PRETO	30/06/2021 07:00	12.5	-	-	-	-	-
UHE BOA ESPERANÇA (CASTELO BRANCO) RIO URUCUÍ PRETO	11/05/2023 12:00	39.3	39.6	39.9	39.9	39.6	37.3
FAZENDA BANDEIRA	11/05/2023 12:45	32.1	32.4	32.4	32.4	32.6	30.8

UHE BOA ESPERANÇA (CASTELO BRANCO) BARRAMENTO	11/05/2023 12:00	503.2	503.2	503.2	-	503.2	503.2
UHE BOA ESPERANÇA (CASTELO BRANCO) JUSANTE	11/05/2023 12:00	359.0	487.0	489.0	489.0	-	607.0
REDENÇÃO DO GURGUÉIA	26/05/2021 07:45	28.4	12.7	14.3	16.0	26.5	29.4
CRISTINO CASTRO II	11/05/2023 12:30	7.9	8.0	8.1	8.2	8.5	10.3
BARRA DO LANCE	11/05/2023 12:45	19.6	19.1	19.6	19.6	20.0	35.4
PONTE DA ITAUEIRA	11/05/2023 12:45	0.5	0.3	0.3	0.5	0.6	1.2
SANTA CRUZ DO PIAUÍ II	11/05/2023 13:00	0.7	0.7	0.7	0.7	0.7	1.2
FAZENDA TALHADA II	11/05/2023 12:45	6.3	6.4	6.4	6.5	6.6	10.0
SÃO JOÃO DO PIAUÍ	11/05/2023 12:15	0.5	0.5	0.5	0.5	0.5	0.7
FRANCISCO AYRES	11/05/2023 12:45	28.2	28.2	28.5	29.2	31.5	-
FAZENDA VENEZA	11/05/2023 12:45	642.7	649.6	656.6	663.6	681.2	518.4
TERESINA - CHESF	11/05/2023 12:45	635.6	643.5	651.4	651.4	659.4	375.5
BEBEDOURO	11/05/2023 13:00	3.9	4.1	4.3	4.3	4.5	7.1
FAZENDA BOA ESPERANÇA	11/05/2023 12:45	7.7	8.2	8.6	9.1	10.0	20.8
PRATA DO PIAUÍ	11/05/2023 12:15	19.1	19.1	19.5	19.5	21.2	34.9
FAZENDA CANTINHO II	11/05/2023 12:15	28.3	29.3	30.3	31.3	34.4	61.1
TERESINA - CEA	28/04/2023 07:00	-	-	-	-	-	-
LUZILÂNDIA	11/05/2023 12:30	694.1	630.1	626.9	623.8	605.4	623.8
FAZENDA ALEGRIA	11/05/2023 12:45	7.0	7.0	7.0	7.4	8.3	18.2
PEDRA BRANCA	11/05/2023 12:45	1.8	1.8	1.9	2.0	2.5	15.1
PEDRINHAS	11/05/2023 12:45	8.2	8.2	8.2	9.6	11.0	40.7
ESPERANTINA	11/05/2023 12:45	45.3	46.5	48.8	48.8	53.6	134.5
PIRACURUCA	11/05/2023 12:45	14.9	14.9	14.9	15.4	17.4	31.0
SANGRADOURO	11/05/2023 12:15	1.4	1.5	1.5	1.5	1.6	2.7
TINGUIS	11/05/2023 12:45	105.4	108.4	111.5	114.5	123.9	262.2
<b>Referências</b>							
<input type="checkbox"/> Selecionar <input checked="" type="checkbox"/> Sem Informação Atualizada <input checked="" type="checkbox"/> Sem dado de referência <input checked="" type="checkbox"/> Abaixo da Permanência (90%) <input checked="" type="checkbox"/> Normal (10% - 90%) <input checked="" type="checkbox"/> Acima da permanencia de 10% <input type="checkbox"/> Estações que nunca tiveram transmissões							
<b>Informações úteis</b>							
* Os dados são disponibilizados no horário de Brasília sem considerar a horário de verão ( <b>UTC-3</b> ). * A chuva é medida em mm, o nível em cm, e a vazão em m <sup>3</sup> /s. * A situação apresentada refere à última hora transmitida. * O prazo para considerar a informação atualizada é de 96 horas.							

Fonte: ANA, 2023; Org.: SEMARH/PI, 2023

SECRETARIA  
DO **MEIO AMBIENTE**  
E RECURSOS HÍDRICOS  
SEMARH



GOVERNO DO  
**PIAUI**  
AQUI TEM TRABALHO  
AQUI TEM FUTURO