

GOVERNO DO ESTADO DO PIAUÍ
SECRETARIA DO MEIO AMBIENTE E RECURSOS HÍDRICOS DO PIAUÍ - SEMARH/PI
SALA DE MONITORAMENTO E PREVISÃO DE EVENTOS CLIMÁTICOS
EXTREMOS

BOLETIM HIDROMETEOROLÓGICO

Sala de Situação da SEMARH-PI

Teresina/PI
10 de agosto de 2023

Boletim desenvolvido e apresentado no dia 10 de agosto de 2023, contem atualizações de dados hidrometeorológicos da Bacia do Rio Parnaíba objetivando cooperar com gestores estaduais, municipais, Defesa Civil, Corpo de Bombeiros pesquisadores e demais interessados para tomada de ações preventivas e assertivas ligadas ao combate e gestão de possíveis problemas socioambientais ligados a evolução da rede hidrográfica e climática no estado do Piauí.

Os dados a seguir, foram analisados e processados para apresentação com base em coletas realizadas no dia 10 de agosto de 2023 através da análise e monitoramentos realizados pela Agência Nacional de Águas e Saneamento Básico (ANA), Serviço Geológico do Brasil Geral (CPRM), Sistema de Alerta Hidrológico (SAH), Sistema de Acompanhamento de Reservatório (SAR), Sistema de Alertas de Eventos Críticos (SACE) através do monitoramento “Nordeste e Semiárido”, Instituto Nacional de Meteorologia (INMET), Centro de Previsão de Tempo e Estudos Climáticos do Instituto Nacional de Pesquisas Espaciais (CPTEC/INPE) e previsão do tempo da Empresa Brasileira de Pesquisa Agropecuária (EMBRAPA).

VOLUME DOS RESERVATÓRIOS DO PIAUÍ

Logo abaixo, serão apresentados em (%) o volume dos principais reservatórios do estado do Piauí. Os reservatórios mencionados (Tabela 1), são aqueles dos quais seus dados foram apresentados na referida data através de monitoramento nacional, nesse sentido, destaca-se que àqueles reservatórios cujos dados não foram apresentados neste boletim poderão ser apreciados em relatórios futuros para fim de conhecimento de gestores e demais pesquisadores.

| Bacia | Reservatório | Município | Capacidade (hm ³) | Cota (m) | Volume (hm ³) | Volume (%) | Data de Referência |
|----------|------------------|----------------------|-------------------------------|----------|---------------------------|------------|--------------------|
| CANINDÉ | SALINAS | S. FCO. DO PIAUÍ | 387,41 | S/INF | S/INF | S/INF | - |
| CANINDÉ | JENIPAPO | S. JOÃO DO PIAUÍ | 248 | 244,85 | 235,85 | 95,1 | 07/08/2023 |
| GURGUEIA | ALGODÕES II | CURIMATÁ | 247 | S/INF | S/INF | S/INF | - |
| CANINDÉ | PEDRA REDONDA | CONCEIÇÃO DO CANINDÉ | 216 | S/INF | S/INF | S/INF | - |
| CANINDÉ | PETRÔNIO PORTELA | S. RAIMUNDO NONATO | 181,25 | 290,62 | 26,44 | 14,59 | 09/08/2023 |
| CANINDÉ | BARREIRAS | FRONTEIRAS | 106,51 | 272 | 71,54 | 67,17 | 09/08/2023 |
| CANINDÉ | BOCAINA | BOCAINA | 106 | S/INF | S/INF | S/INF | - |
| CANINDÉ | PIAUS | SÃO JULIÃO | 104,51 | S/INF | S/INF | S/INF | - |
| LONGÁ | CALDEIRÃO | PIRIPIRI | 54,6 | S/INF | S/INF | S/INF | - |
| LONGÁ | ALGODÕES I * | COCAL | 51 | S/INF | S/INF | S/INF | - |
| CANINDÉ | INGAZEIRAS | PAULISTANA | 25,72 | S/INF | S/INF | S/INF | - |
| CANINDÉ | CAJAZEIRAS | PIO IX | 24,7 | 281,18 | 1,44 | 5,83 | 09/08/2023 |
| CANINDÉ | ESTREITO | PADRE MARCOS | 23,89 | S/INF | S/INF | S/INF | - |
| POTI | JOANA | PEDRO II | 10,67 | 544,43 | 5,95 | 55,76 | 09/08/2023 |

| | | | | | | | |
|---------|----------------|-----------------------|------|-------|-------|-------|---|
| CANINDÉ | NONATO | DOM INOCÊNCIO | 9,02 | S/INF | S/INF | S/INF | - |
| CANINDÉ | ALDEIAS | S. RAIMUNDO NONATO | 7,24 | S/INF | S/INF | S/INF | - |
| POTI | BENEDITINOS | BENEDITINOS | 4,29 | S/INF | S/INF | S/INF | - |
| CANINDÉ | BONFIM | BOM FIM | 3,82 | S/INF | S/INF | S/INF | - |
| CANINDÉ | MALHADINHA | DIRCEU ARCO VERDE | 2,08 | S/INF | S/INF | S/INF | - |
| CANINDÉ | FATIMA | PICOS | 1,83 | S/INF | S/INF | S/INF | - |
| LONGÁ | ANAJÁS | PIRIPIRI | 1,28 | S/INF | S/INF | S/INF | - |
| CANINDÉ | POÇOS | SIMPLICIO MENDES | 0,91 | S/INF | S/INF | S/INF | - |
| LONGÁ | CAMPO MAIOR | CAMPO MAIOR | 0,6 | S/INF | S/INF | S/INF | - |
| CANINDÉ | CARACOL | CARACOL | 0,58 | S/INF | S/INF | S/INF | - |
| LONGÁ | PÉ DE SERRA | PIRIPIRI | 0,05 | S/INF | S/INF | S/INF | - |

Tabela 1 – Volume dos Reservatórios da Bacia do Parnaíba

Fonte: Agência Nacional de Águas e Saneamento Básico, 2023; Org.: SEMARH/PI, 2023;
Dados disponíveis em: [Piauí — Sistema de Acompanhamento de Reservatórios \(ana.gov.br\)](http://ana.gov.br)

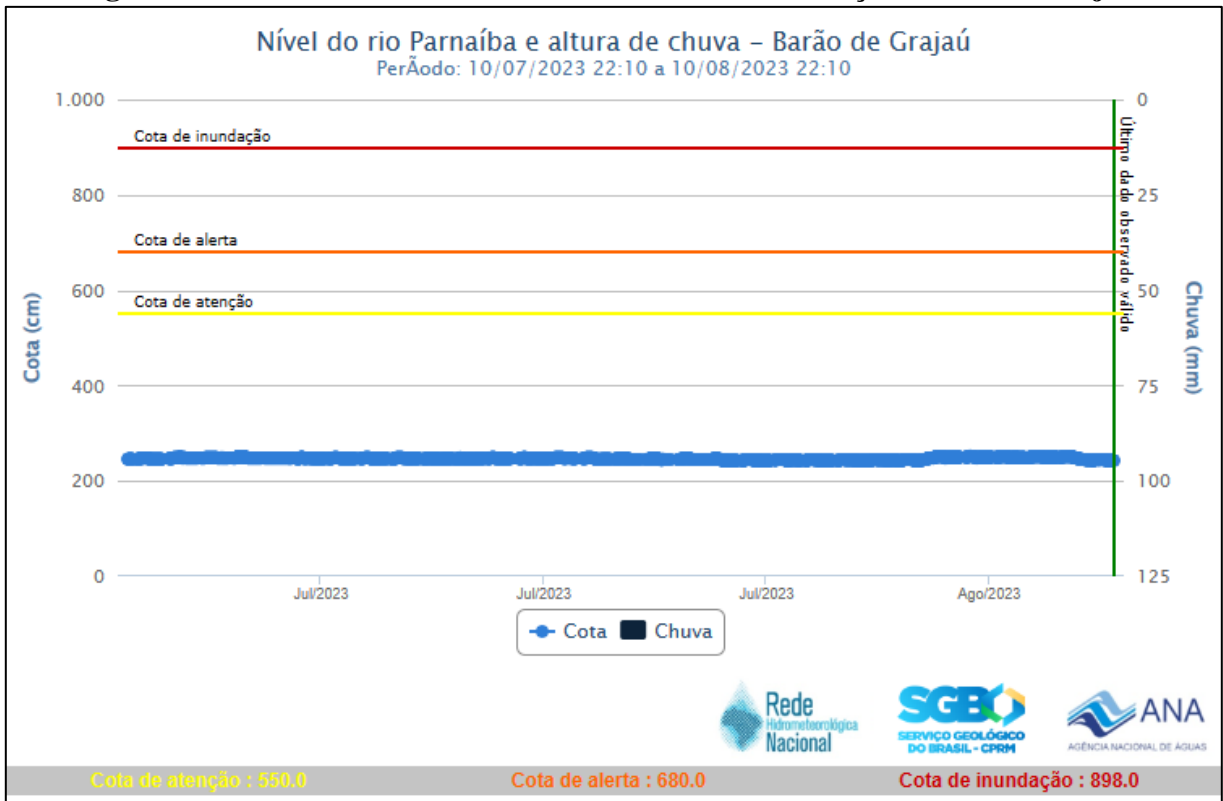
*As referências vão até 100% da capacidade.

*Atualização divulgada na referida data do boletim.

NÍVEL (m) DOS RIOS DA BACIA DO PARNAÍBA

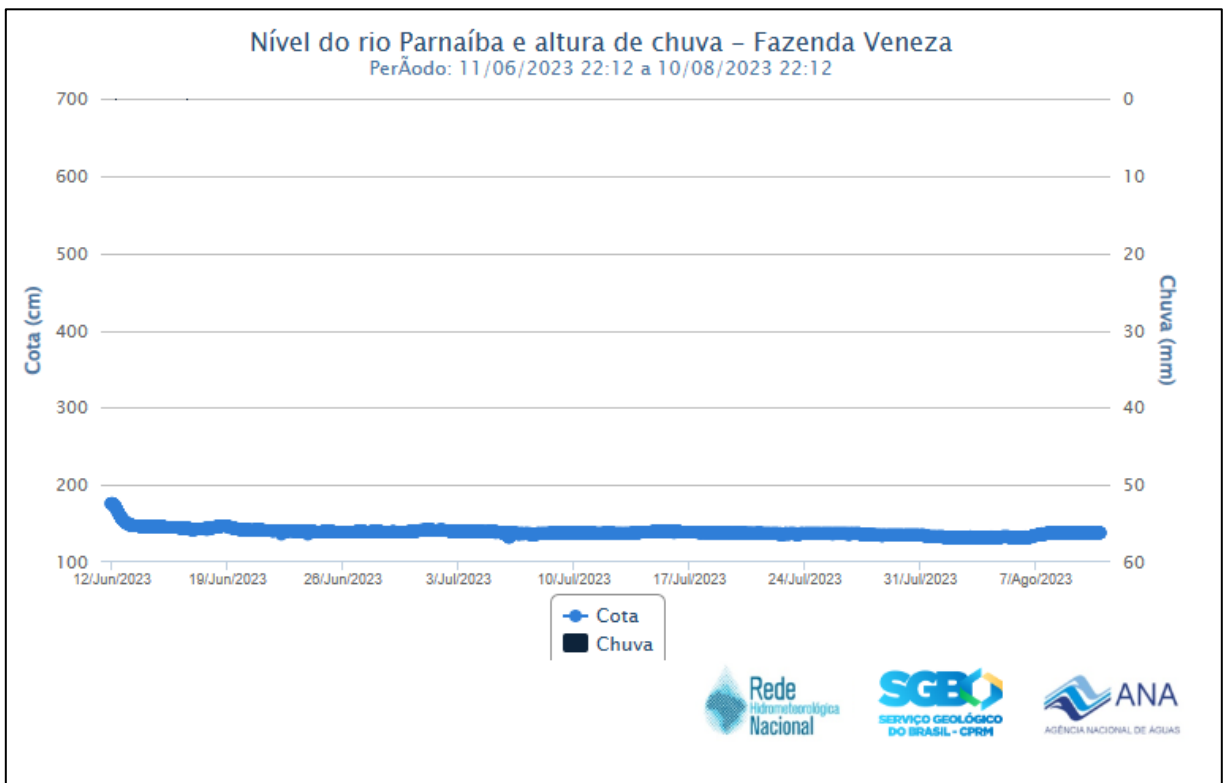
Considerando as 12 estações de monitoramento da Bacia do Parnaíba, que acompanham as competências e evoluções fluvial do Rio Parnaíba e seus afluentes, apresenta-se a seguir a situação do nível dos rios da Bacia do Parnaíba para a data de 10 de agosto de 2023, considerando a legenda e dados da CPRM (cota de **inundação**, cota de **alerta**, cota de **atenção**, cota **normal** estação **sem transmissão**). Os gráficos a seguir estão dispostos obedecendo a ordem alto, médio e baixo curso do Rio Parnaíba.

Figura 1 – Nível do Rio Parnaíba e altura de chuva – Estação Barão do Grajaú



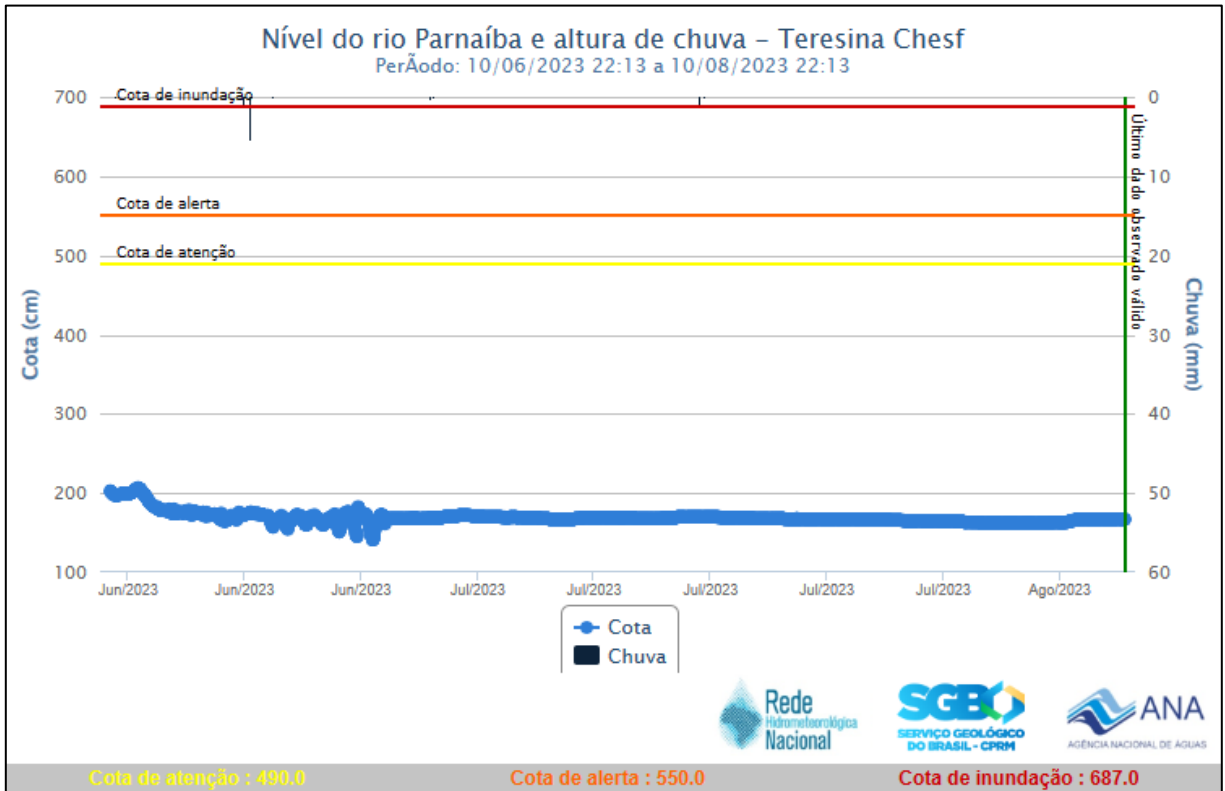
Fonte: Sistema de Alertas de Eventos Críticos (SACE) (2023); SEMARH (2023)

Figura 2 – Nível do Rio Parnaíba e altura de chuva – Estação Fazenda Veneza



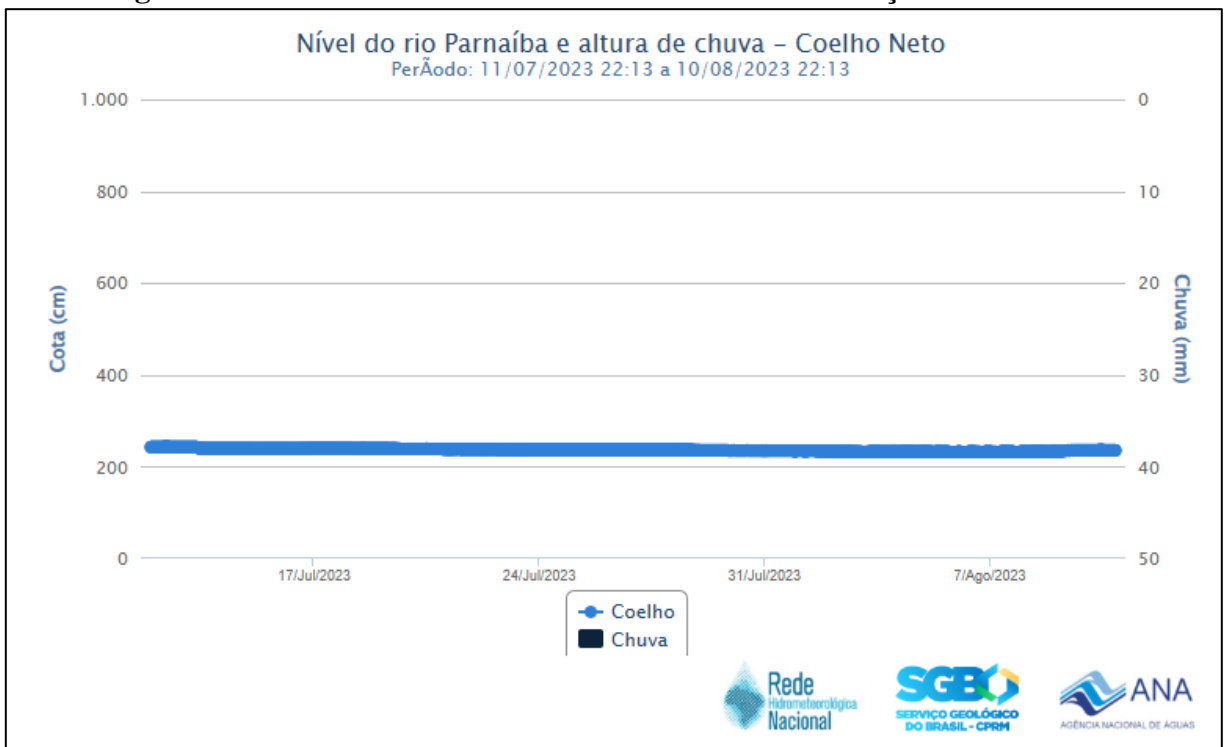
Fonte: Sistema de Alertas de Eventos Críticos (SACE) (2023); SEMARH (2023)

Figura 3 - Nível do Rio Parnaíba e altura de chuva – Estação CHESF Teresina/PI



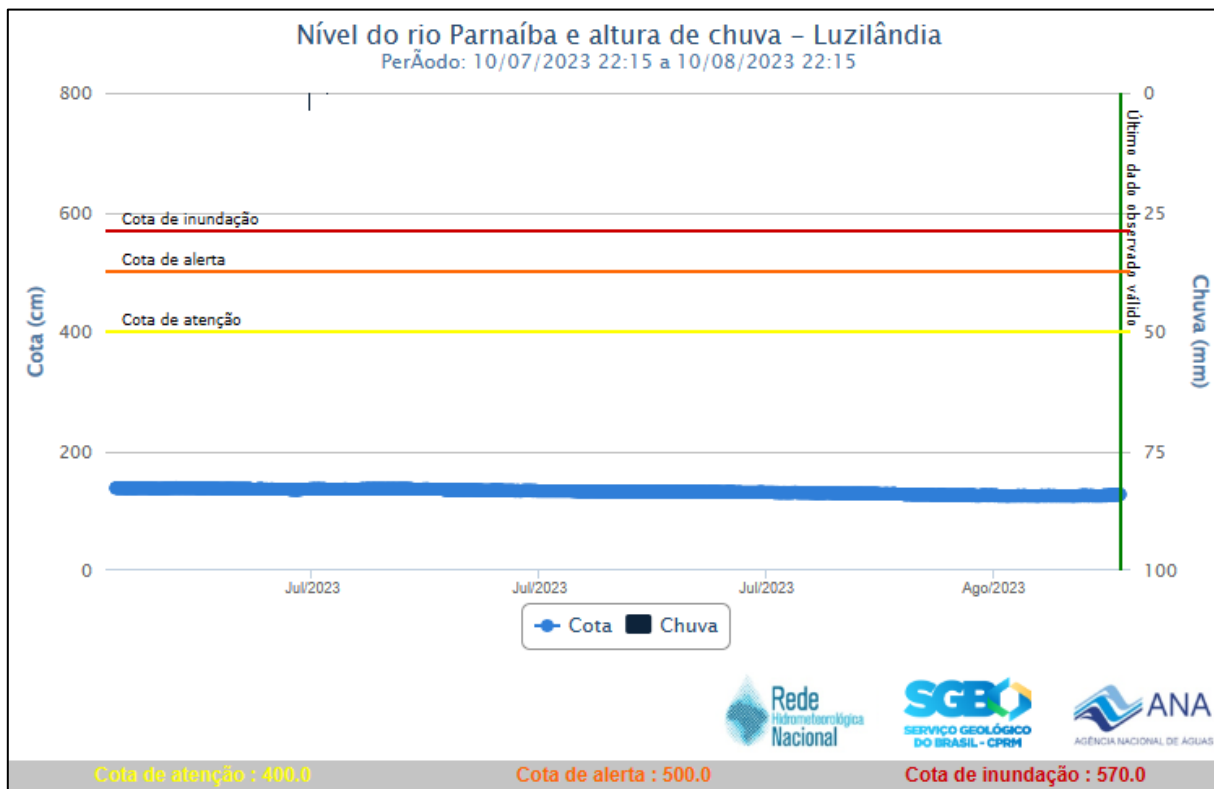
Fonte: Sistema de Alertas de Eventos Críticos (SACE) (2023); SEMARH (2023)

Figura 4 – Nível do Rio Parnaíba e altura de chuva – Estação Coelho Neto



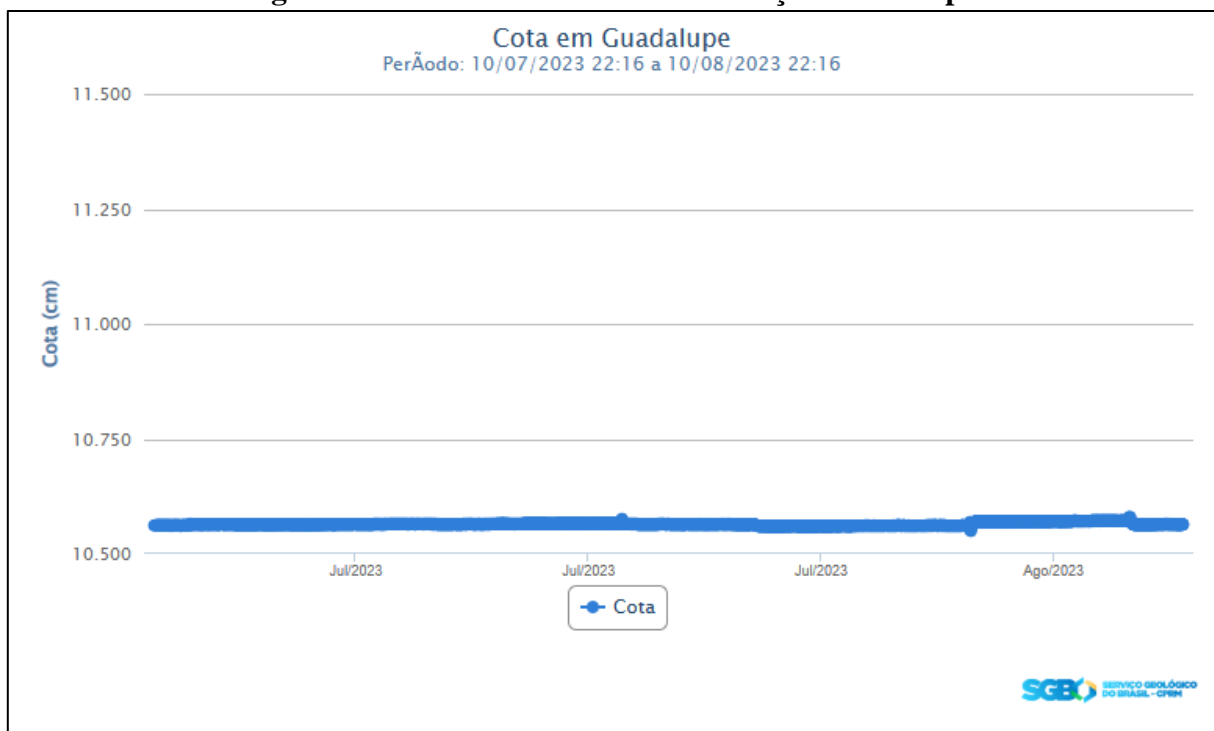
Fonte: Sistema de Alertas de Eventos Críticos (SACE) (2023); SEMARH (2023)

Figura 5 - Nível do Rio Parnaíba e altura de chuva – Estação Luzilândia



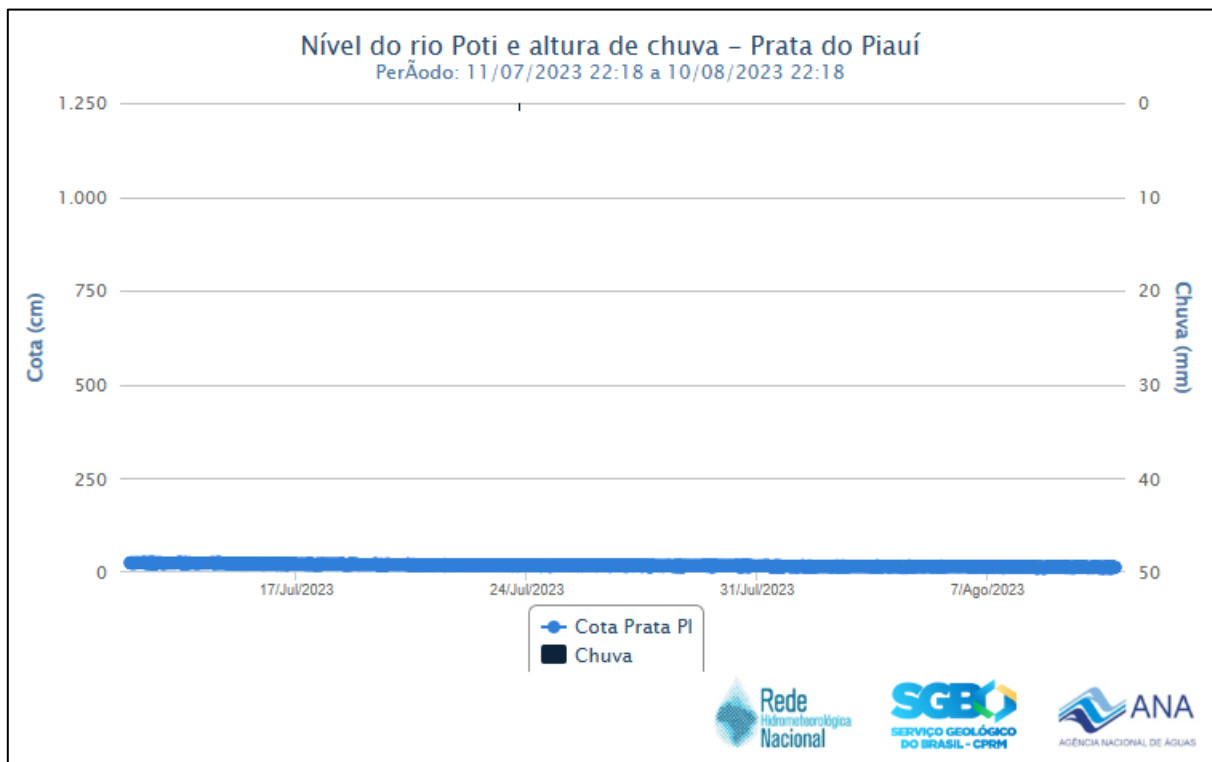
Fonte: Sistema de Alertas de Eventos Críticos (SACE)(2023); CPRM(2023);SEMARH (2023)

Figura 6 - Nível do Rio Parnaíba – Estação Guadalupe



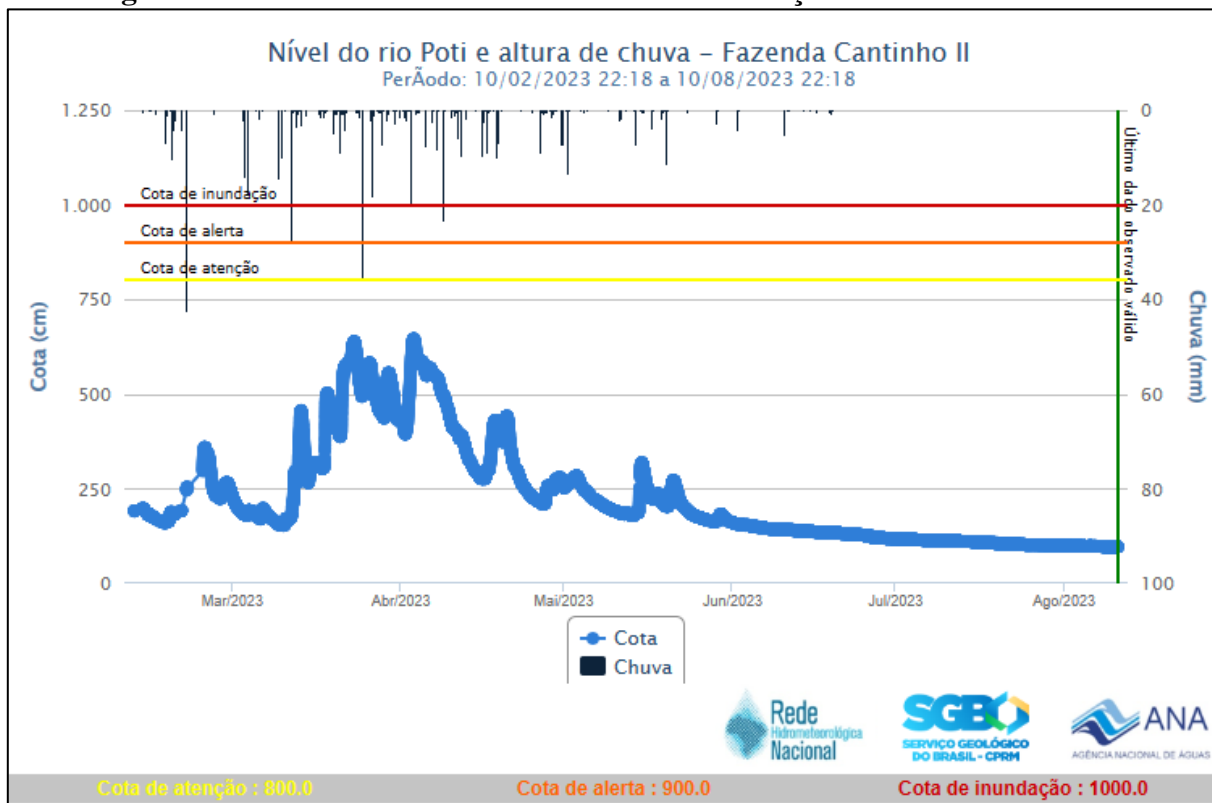
Fonte: Sistema de Alertas de Eventos Críticos (SACE)(2023); CPRM(2023);SEMARH (2023)

Figura 7 - Nível do Rio Poti e altura de chuva – Estação Prata do Piauí



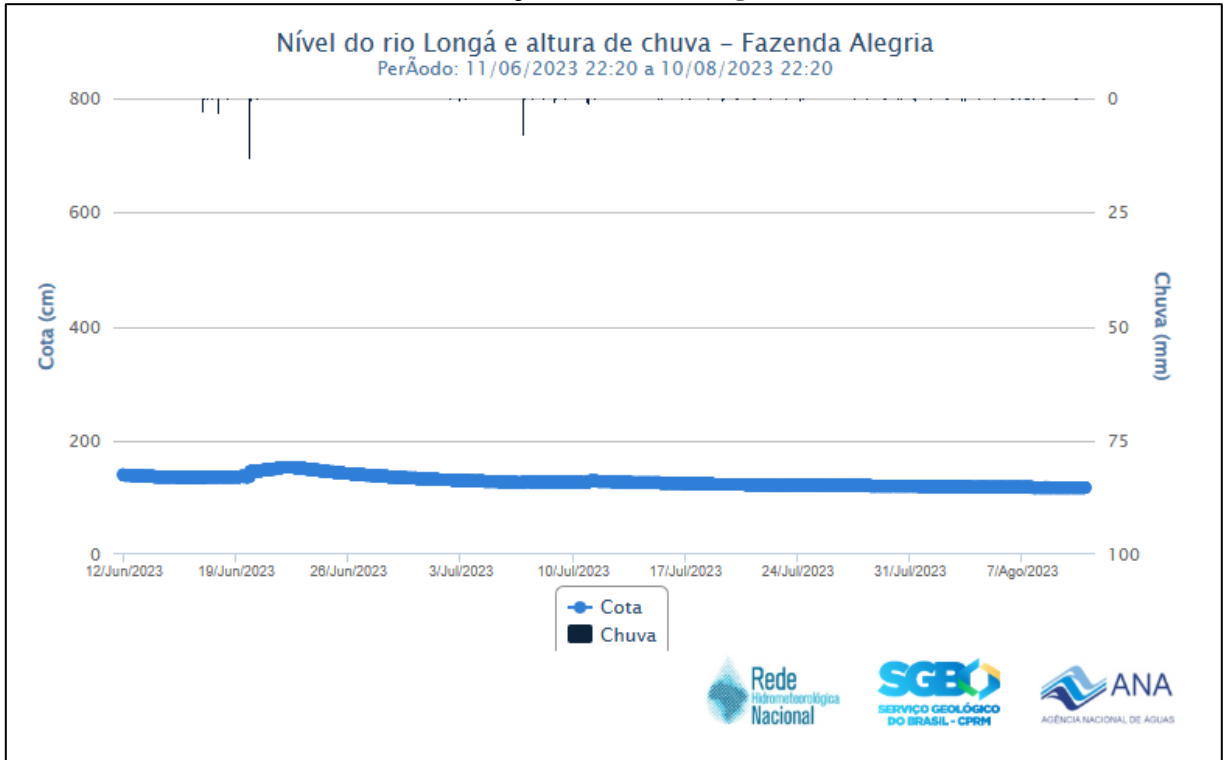
Fonte: Sistema de Alertas de Eventos Críticos (SACE)(2023); CPRM(2023);SEMARH (2023)

Figura 8 - Nível do Rio Poti e altura de chuva – Estação Fazenda Cantinho II



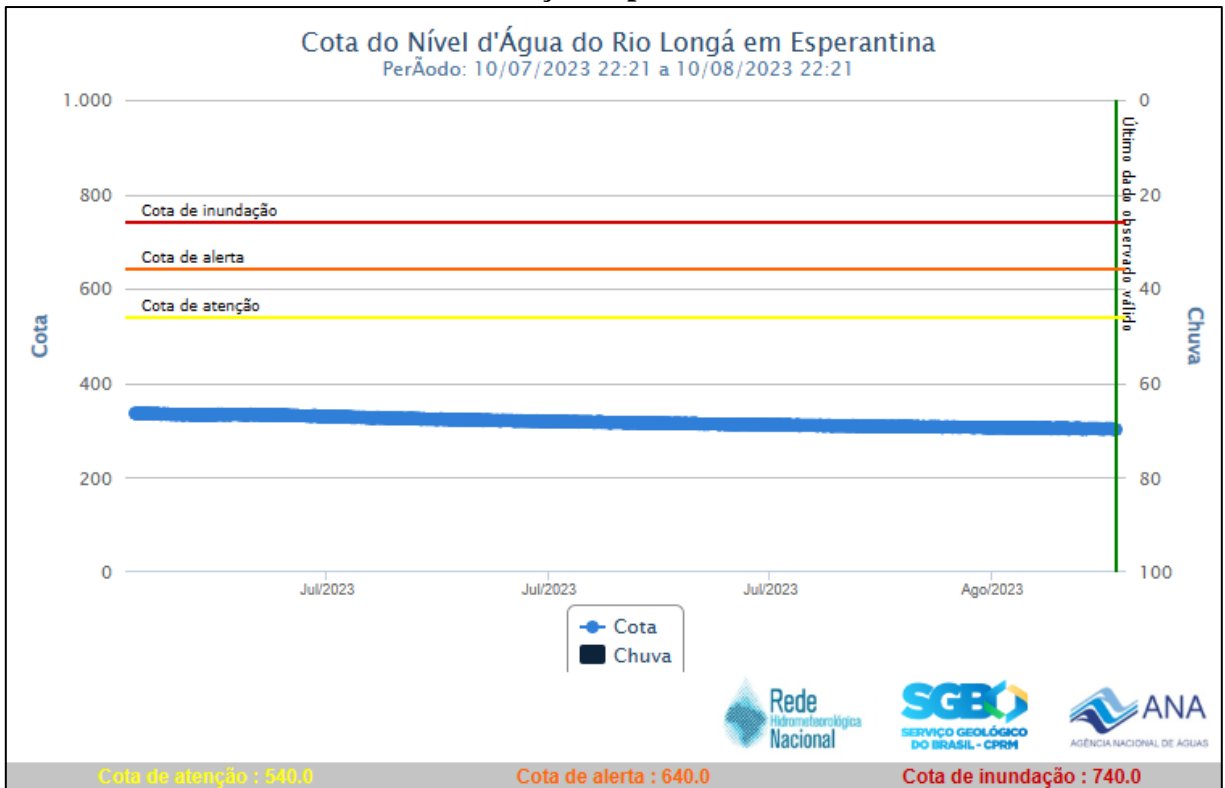
Fonte: Sistema de Alertas de Eventos Críticos (SACE)(2023); CPRM(2023);SEMARH (2023)

**Figura 9 - Nível do Rio Longá em Barras e altura de chuva
– Estação Fazenda Alegria**



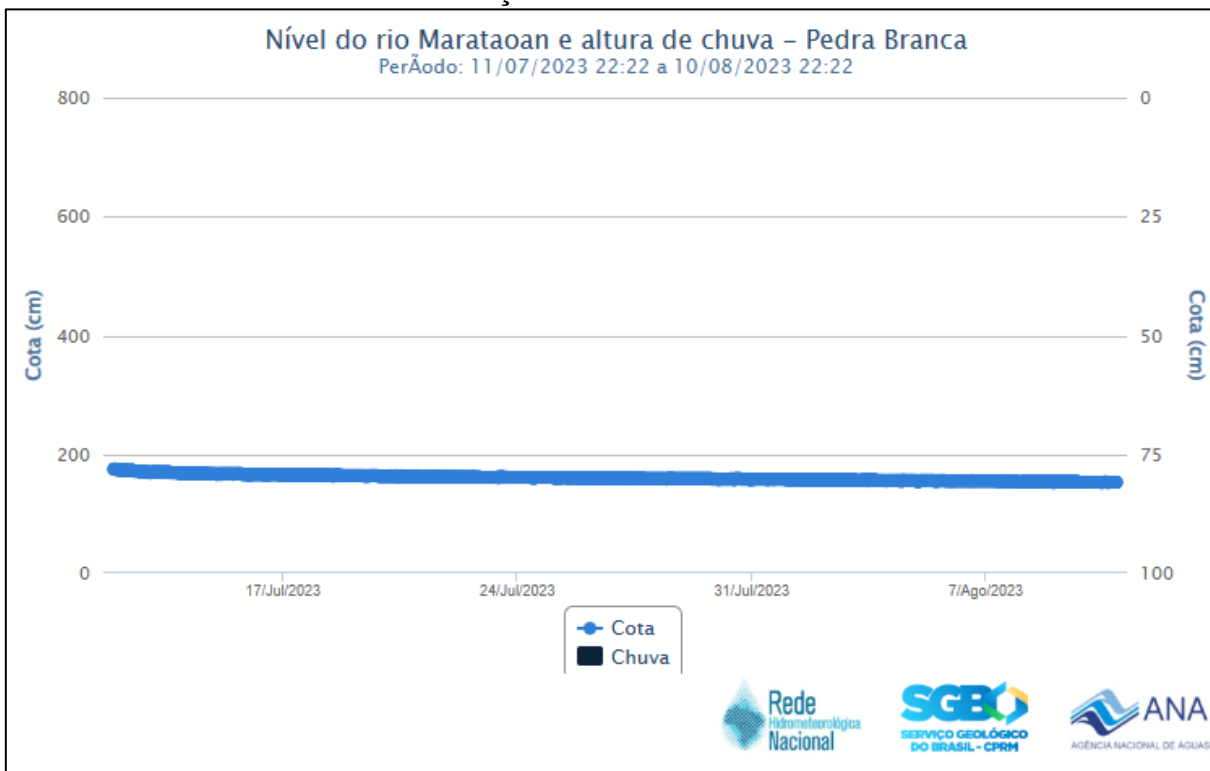
Fonte: Sistema de Alertas de Eventos Críticos (SACE)(2023); CPRM(2023);SEMARH (2023)

**Figura 10 – Nível do Rio Longá em Esperantina e altura de chuva
– Estação Esperantina**



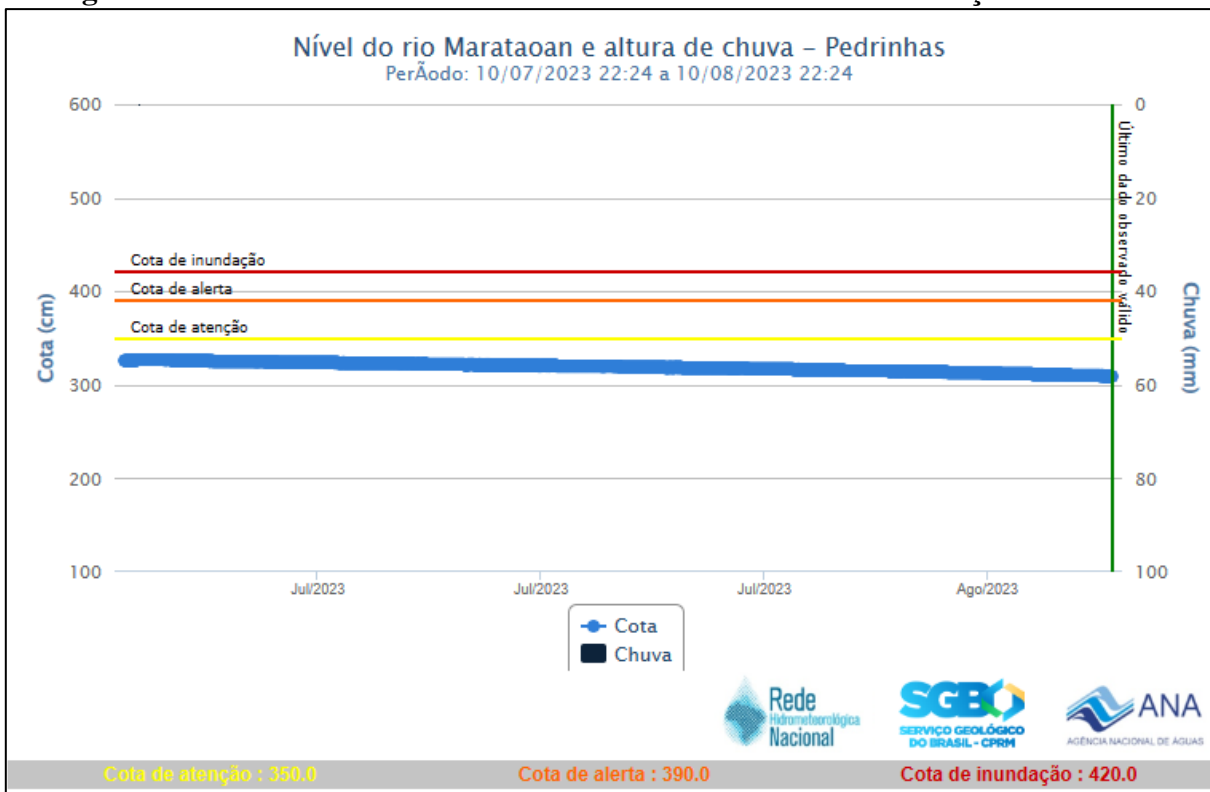
Fonte: Sistema de Alertas de Eventos Críticos (SACE)(2023); CPRM(2023);SEMARH (2023)

Figura 11 – Nível do Rio Marataoan Cabeceiras do Piauí e altura de chuva – Estação Pedra Branca



Fonte: Sistema de Alertas de Eventos Críticos (SACE)(2023); CPRM(2023);SEMARH (2023)

Figura 12 – Nível do Rio Marataoan Barras e altura de chuva –Estação Pedrinhas



Fonte: Sistema de Alertas de Eventos Críticos (SACE)(2023); CPRM(2023);SEMARH (2023)

A seguir, dados atualizados da Rede Hidrometeorológica Nacional a respeito de precipitação, nível e vazão a partir do sistema Hidro – Telemetria da ANA. A tabela 2, 3 e 4 que seguem, apresenta os dados de precipitação acumulada, nível e vazão em trechos da bacia do rio Parnaíba e suas projeções em (mm), (cm) e (m³/s) de acordo com dados do Sistema HIDRO – Telemetria da ANA.

Tabela 2 – Relatório dos Últimos Dados de Precipitação Acumulada e Projeção (mm) das sub-bacias da Bacia do Parnaíba por Estação

| Nome | Data/Hora | Último | 4h | 8h | 12h | 24h | 96h |
|---|------------------------|--------|-----|-----|-----|-----|-----|
| UHE BOA ESPERANÇA (CASTELO BRANCO) MONTANTE 1 | 10/08/2023 21:00:00 | 0.0 | 0.0 | 0.0 | 0.0 | 0.0 | 0.0 |
| RIBEIRO GONÇALVES | 10/08/2023 21:45:00 | 0.0 | 0.0 | 0.0 | 0.0 | 0.0 | 0.0 |
| SÍTIO DO VELHO | 10/08/2023 21:45:00 | 0.0 | 0.0 | 0.0 | 0.0 | 0.0 | 0.0 |
| FORMOSA DO URUÇUÍ PRETO | 01/08/2023 13:45:00 | 0.0 | 0.0 | 0.0 | 0.0 | 0.0 | 0.0 |
| UHE BOA ESPERANÇA (CASTELO BRANCO)RIO URUÇUÍ PRETO | 10/08/2023 21:00:00 | 0.0 | 0.0 | 0.0 | 0.0 | 0.0 | 0.0 |
| FAZENDA BANDEIRA | 10/08/2023 21:45:00 | 0.0 | 0.0 | 0.0 | 0.0 | 0.0 | 0.0 |
| UHE BOA ESPERANÇA (CASTELO BRANCO) BARRAMENTO | 10/08/2023 21:00:00 | 0.0 | 0.0 | 0.0 | 0.0 | 0.0 | 0.0 |
| UHE BOA ESPERANÇA (CASTELO BRANCO) JUSANTE | 10/08/2023 21:00:00 | - | - | - | - | - | - |
| GUADALUPE | 10/08/2023 21:30:00 | 0.0 | 0.0 | 0.0 | 0.0 | 0.0 | 0.0 |
| REDENÇÃO DO GURGUÉIA | 10/08/2023 21:45:00 | 0.0 | 0.0 | 0.0 | 0.0 | 0.0 | 0.0 |
| CRISTINO CASTRO II | 10/08/2023 21:30:00 | 0.0 | 0.0 | 0.0 | 0.0 | 0.0 | 0.0 |
| BARRA DO LANCE | 10/08/2023 21:45:00 | 0.0 | 0.0 | 0.0 | 0.0 | 0.0 | 0.0 |
| PONTE DA ITAUEIRA | 10/08/2023 21:45:00 | 0.0 | 0.0 | 0.0 | 0.0 | 0.0 | 0.0 |
| SANTA CRUZ DO PIAUÍ II | 10/08/2023 22:00:00 | 0.0 | 0.0 | 0.0 | 0.0 | 0.0 | 0.0 |
| FAZENDA TALHADA II | 10/08/2023 21:45:00 | 0.0 | 0.0 | 0.0 | 0.0 | 0.0 | 1.4 |
| SÃO JOÃO DO PIAUÍ | 10/08/2023 22:15:00 | 0.0 | 0.0 | 0.0 | 0.0 | 0.0 | 0.0 |
| FRANCISCO AYRES | 10/08/2023 21:45:00 | 0.0 | 0.0 | 0.0 | 0.0 | 5.6 | 6.4 |
| FAZENDA VENEZA | 10/08/2023 21:45:00 | 0.0 | 0.0 | 0.0 | 0.0 | 0.0 | 0.0 |
| TERESINA - CHESF | 10/08/2023 21:45:00 | 0.0 | 0.0 | 0.0 | 0.0 | 0.0 | 0.0 |
| BEBEDOURO | 10/08/2023 22:00:00 | 0.0 | 0.0 | 0.0 | 0.0 | 0.0 | 0.0 |

| | | | | | | | |
|--|------------------------|-----|-----|-----|-----|-----|-----|
| FAZENDA BOA ESPERANÇA | 10/08/2023 21:45:00 | 0.0 | 0.0 | 0.0 | 0.0 | 0.0 | 0.0 |
| PRATA DO PIAUÍ | 10/08/2023 21:15:00 | 0.0 | 0.0 | 0.0 | 0.0 | 0.0 | 0.0 |
| FAZENDA CANTINHO II | 10/08/2023 22:15:00 | 0.0 | 0.0 | 0.0 | 0.0 | 0.0 | 0.0 |
| TERESINA - CEA | 06/07/2019 09:00:00 | 0.0 | 0.0 | 0.0 | 0.0 | 0.0 | 0.0 |
| TERESINA - CEA | 09/08/2023 07:00:00 | - | - | - | - | 0.0 | 0.0 |
| LUZILÂNDIA | 10/08/2023 21:30:00 | 0.0 | 0.0 | 0.0 | 0.0 | 0.0 | 0.0 |
| FAZENDA ALEGRIA | 10/08/2023 21:45:00 | 0.0 | 0.0 | 0.0 | 0.2 | 0.4 | 2.2 |
| PEDRA BRANCA | 10/08/2023 21:45:00 | 0.0 | 0.0 | 0.0 | 0.0 | 0.0 | 0.0 |
| PEDRINHAS | 10/08/2023 21:45:00 | 0.0 | 0.0 | 0.0 | 0.0 | 0.0 | 0.0 |
| ESPERANTINA | 10/08/2023 21:45:00 | 0.0 | 0.0 | 0.0 | 0.0 | 0.0 | 0.0 |
| PIRACURUCA | 10/08/2023 21:45:00 | 0.0 | 0.0 | 0.0 | 0.0 | 0.0 | 0.0 |
| SANGRADOURO | 10/08/2023 22:15:00 | 0.0 | 0.0 | 0.0 | 0.0 | 0.0 | 0.0 |
| TINGUIS | 10/08/2023 21:45:00 | 0.0 | 0.0 | 0.0 | 0.0 | 0.0 | 0.0 |
| <input type="checkbox"/> Selecionar <input checked="" type="checkbox"/> Sem Informação Atualizada <input type="checkbox"/> Sem Chuva <input type="checkbox"/> Muito fraca (< 5mm) <input checked="" type="checkbox"/> Fraca (>= 5 a 10mm) <input type="checkbox"/> Moderada (>= 10 a 20mm) <input type="checkbox"/> Forte (>= 20 a 40mm) <input type="checkbox"/> Muito forte (>= 40mm) <input type="checkbox"/> Estações que nunca tiveram transmissões | | | | | | | |
| Informações úteis * Os dados são disponibilizados no horário de Brasília sem considerar a horário de verão (UTC-3) . * A chuva é medida em mm, o nível em cm, e a vazão em m3/s. * A situação apresentada refere à última hora transmitida. * O prazo para considerar a informação atualizada é de 96 horas | | | | | | | |

Fonte: ANA, 2023; Org.: SEMARH/PI, 2023

Tabela 3 – Últimos Dados do Nível das Sub-bacias da Bacia do Parnaíba (cm) por Estação

| Nome | Data/Hora | Último | 4h | 8h | 12h | 24h | 96h |
|--|------------------------|--------|-------|-------|-------|-------|-------|
| UHE BOA ESPERANÇA (CASTELO BRANCO) MONTANTE 1 | 10/08/2023 22:00:00 | 244.0 | 245.0 | 248.0 | 246.0 | 247.0 | 250.0 |
| RIBEIRO GONÇALVES | 10/08/2023 21:45:00 | 268.0 | 268.0 | 269.0 | 268.0 | 269.0 | 270.0 |

| | | | | | | | |
|--|------------------------|---------|---------|---------|---------|---------|---------|
| SÍTIO DO VELHO | 10/08/2023 21:45:00 | 200.0 | 200.0 | 200.0 | 200.0 | 200.0 | 201.0 |
| FORMOSA DO URUÇUÍ PRETO | 30/06/2021 07:00:00 | 212.0 | - | - | - | 212.0 | 214.0 |
| UHE BOA ESPERANÇA (CASTELO BRANCO) RIO URUÇUÍ PRETO | 10/08/2023 22:00:00 | 312.0 | 311.0 | 310.0 | 311.0 | 311.0 | 312.0 |
| FAZENDA BANDEIRA | 10/08/2023 21:45:00 | 312.0 | 312.0 | 313.0 | 312.0 | 312.0 | 313.0 |
| UHE BOA ESPERANÇA (CASTELO BRANCO) BARRAMENTO | 10/08/2023 21:00:00 | 30358.0 | 30357.0 | 30357.0 | 30356.0 | 30360.0 | 30364.0 |
| UHE BOA ESPERANÇA (CASTELO BRANCO) JUSANTE | 10/08/2023 22:00:00 | 11344.0 | 11344.0 | 11346.0 | 11344.0 | 11344.0 | 11352.0 |
| GUADALUPE | 10/08/2023 22:30:00 | 10564.0 | 10563.0 | 10564.0 | 10564.0 | 10563.0 | 10570.0 |
| REDENÇÃO DO GURGUÉIA | 07/10/2013 19:45:00 | 164.0 | - | - | - | - | 161.0 |
| AÇUDE ALGODÕES II | 28/06/2023 07:00:00 | 37401.0 | - | - | - | 37401.0 | 37403.0 |
| CRISTINO CASTRO II | 10/08/2023 22:30:00 | 111.0 | 111.0 | 111.0 | 111.0 | 112.0 | 114.0 |
| BARRA DO LANCE | 10/08/2023 21:45:00 | 94.0 | 95.0 | 95.0 | 94.0 | 94.0 | 95.0 |
| AÇUDE CAJAZEIRAS | 09/08/2023 07:00:00 | 28118.0 | - | - | - | 28119.0 | 28121.0 |
| AÇUDE PIAUS | 08/08/2023 07:00:00 | 33438.0 | - | - | - | 33439.0 | 33442.0 |
| PONTE DA ITAUEIRA | 10/08/2023 21:45:00 | 166.0 | 167.0 | 167.0 | 167.0 | 167.0 | 170.0 |
| AÇUDE BARREIRAS | 09/08/2023 07:00:00 | 28337.0 | - | - | - | 28338.0 | 28341.0 |
| AÇUDE INGAZEIRAS | 08/08/2023 07:00:00 | 34390.0 | - | - | - | - | 34392.0 |
| AÇUDE PEDRA REDONDA | 07/08/2023 07:00:00 | 27730.0 | - | - | - | 27732.0 | 27735.0 |
| AÇUDE POÇOS I | 09/08/2023 07:00:00 | 4311.0 | - | - | - | 4311.0 | 4313.0 |
| AÇUDE CACIMBA | 03/08/2023 07:00:00 | 9788.0 | - | - | - | 9789.0 | 9791.0 |
| AÇUDE ESTREITO | 09/08/2023 07:00:00 | 38765.0 | - | - | - | 38766.0 | 38769.0 |
| AÇUDE POÇO DO MARRUÁ | 09/08/2023 07:00:00 | 27178.0 | - | - | - | 27180.0 | 27186.0 |
| AÇUDE BOCAINA | 09/08/2023 07:00:00 | 27200.0 | - | - | - | 27201.0 | 27204.0 |
| SANTA CRUZ DO PIAUÍ II | 09/08/2023 14:45:00 | 70.0 | 70.0 | 70.0 | 70.0 | 71.0 | 72.0 |
| FAZENDA TALHADA II | 10/08/2023 21:45:00 | 167.0 | 168.0 | 167.0 | 167.0 | 168.0 | 168.0 |
| AÇUDE SALINAS | 09/08/2023 07:00:00 | 16940.0 | - | - | - | 16941.0 | 16944.0 |
| AÇUDE BONFIM | 09/08/2023 07:00:00 | 10456.0 | - | - | - | - | - |

| | | | | | | | |
|-------------------------------|------------------------|---------|-------|-------|-------|---------|---------|
| AÇUDE NONATO | 09/08/2023 07:00:00 | 29862.0 | - | - | - | 29864.0 | 29866.0 |
| AÇUDE CARACOL | 08/06/2023 07:00:00 | 11001.0 | - | - | - | 11001.0 | 11001.0 |
| AÇUDE PETRÔNIO PORTELA | 09/08/2023 07:00:00 | 29062.0 | - | - | - | 29063.0 | 29065.0 |
| AÇUDE JENIPAPO | 07/08/2023 07:00:00 | 24485.0 | - | - | - | - | 24489.0 |
| SÃO JOÃO DO PIAUÍ | 10/08/2023 22:15:00 | 105.0 | 106.0 | 107.0 | 107.0 | 106.0 | 104.0 |
| FRANCISCO AYRES | 10/08/2023 21:45:00 | 36.0 | 37.0 | 37.0 | 36.0 | 37.0 | 38.0 |
| FAZENDA VENEZA | 10/08/2023 21:45:00 | 138.0 | 137.0 | 137.0 | 137.0 | 138.0 | 134.0 |
| TERESINA - CHESF | 10/08/2023 21:45:00 | 167.0 | 167.0 | - | 167.0 | 167.0 | 163.0 |
| AÇUDE CORREDORES | 09/08/2023 07:00:00 | 18402.0 | - | - | - | 18402.0 | 18402.0 |
| AÇUDE EMPAREDADO | 09/08/2023 07:00:00 | 9906.0 | - | - | - | 9910.0 | 9912.0 |
| AÇUDE MESA DE PEDRA | 09/08/2023 07:00:00 | 19264.0 | - | - | - | 19264.0 | 19267.0 |
| BEBEDOURO | 10/08/2023 22:00:00 | 147.0 | 147.0 | 147.0 | 148.0 | 147.0 | 147.0 |
| FAZENDA BOA ESPERANÇA | 10/08/2023 21:45:00 | 137.0 | 137.0 | 138.0 | 138.0 | 138.0 | 140.0 |
| AÇUDE SÃO VICENTE | 09/08/2023 07:00:00 | 9946.0 | - | - | - | 9946.0 | 9948.0 |
| PRATA DO PIAUÍ | 10/08/2023 22:15:00 | 14.0 | 15.0 | 15.0 | 15.0 | 15.0 | 15.0 |
| AÇUDE TABOQUINHA | 08/08/2023 07:00:00 | 29853.0 | - | - | - | 29854.0 | 29856.0 |
| FAZENDA CANTINHO II | 10/08/2023 22:15:00 | 97.0 | 97.0 | 97.0 | 97.0 | 97.0 | 98.0 |
| TERESINA - CEA | 06/07/2019 09:00:00 | 188.0 | 187.0 | 185.0 | 184.0 | - | 194.0 |
| TERESINA - CEA | 09/08/2023 07:00:00 | 298.0 | - | - | - | 299.0 | 300.0 |
| LUZILÂNDIA | 10/08/2023 22:30:00 | 128.0 | 127.0 | 126.0 | 125.0 | 125.0 | 126.0 |
| AÇUDE BEZERROS | 09/08/2023 07:00:00 | 10068.0 | - | - | - | 10069.0 | 10071.0 |
| AÇUDE JOANA | 09/08/2023 07:00:00 | 54443.0 | - | - | - | 54445.0 | 54451.0 |
| FAZENDA ALEGRIA | 10/08/2023 21:45:00 | 117.0 | 117.0 | 117.0 | 117.0 | 117.0 | 118.0 |
| PEDRA BRANCA | 10/08/2023 21:45:00 | 153.0 | 153.0 | 154.0 | 153.0 | 153.0 | 155.0 |
| PEDRINHAS | 10/08/2023 21:45:00 | 309.0 | 309.0 | 310.0 | 310.0 | 310.0 | 313.0 |
| ESPERANTINA | 10/08/2023 21:45:00 | 302.0 | 304.0 | 304.0 | 303.0 | 304.0 | 305.0 |

| | | | | | | | |
|-------------------------|------------------------|---------|-------|-------|-------|---------|---------|
| AÇUDE CALDEIRÃO | 09/08/2023 07:00:00 | 10149.0 | - | - | - | 10150.0 | 10152.0 |
| AÇUDE ANAJÁS | 09/08/2023 07:00:00 | 9759.0 | - | - | - | 9759.0 | 9761.0 |
| PIRACURUCA | 10/08/2023 21:45:00 | 234.0 | 236.0 | 235.0 | 234.0 | 234.0 | 235.0 |
| AÇUDE PIRACURUCA | 07/08/2023 07:00:00 | 7104.0 | - | - | - | 7104.0 | 7108.0 |
| SANGRADOURO | 10/08/2023 22:15:00 | 49.0 | 49.0 | 49.0 | 49.0 | 49.0 | 49.0 |
| TINGUIS | 10/08/2023 21:45:00 | 176.0 | 176.0 | 176.0 | 176.0 | 177.0 | 178.0 |

- Selecionar
- Sem Informação Atualizada
- Sem dado de referência
- Abaixo da cota de déficit hídrico ou da permanência de 90%
- Estado normal
- Acima da cota de atenção ou da permanência de 10%
- Acima da cota de alerta
- Acima da cota de emergência
- Rio Cortado (-999,1)
- Rio Seco (-999,2)
- Estações que nunca tiveram transmissões

Informações úteis

- * Os dados são disponibilizados no horário de Brasília sem considerar a horário de verão **(UTC-3)**.
- * A chuva é medida em mm, o nível em cm, e a vazão em m³/s.
- * A situação apresentada refere à última hora transmitida.
- * O prazo para considerar a informação atualizada é de 96 horas.
- * Para as referências para situações de atenção considera-se cotas acima da permanência de 10% ou prioritariamente, quando disponíveis, informações levantadas em campo.
- * As referências para situações de alerta e emergência, quando disponíveis, somente são consideradas a partir de informações levantadas em campo.

Fonte: ANA, 2023; Org.: SEMARH/PI, 2023

Tabela 4 – Dados de Vazão das sub-bacias da Bacia do Parnaíba (m³/s) por Estação

| Nome | Data/Hora | Último | 4h | 8h | 12h | 24h | 96h |
|--|------------------------|--------|-------|-------|-------|-------|-------|
| UHE BOA ESPERANÇA (CASTELO BRANCO) MONTANTE 1 | 10/08/2023 22:00:00 | 129.0 | 130.0 | 133.0 | 131.0 | 132.0 | 135.0 |
| RIBEIRO GONÇALVES | 10/08/2023 21:45:00 | 124.5 | 124.5 | 125.8 | 124.5 | 125.8 | 127.2 |
| SÍTIO DO VELHO | 10/08/2023 21:45:00 | 126.9 | 126.9 | 126.9 | 126.9 | 126.9 | 128.4 |
| FORMOSA DO URUCUÍ PRETO | 30/06/2021 07:00:00 | 12.5 | - | - | - | - | - |

| | | | | | | | |
|---|------------------------|-------|-------|-------|-------|-------|-------|
| UHE BOA ESPERANÇA (CASTELO BRANCO)RIO URUCUI PRETO | 10/08/2023 22:00:00 | 22.9 | 22.7 | 22.4 | 22.7 | 22.7 | 22.9 |
| FAZENDA BANDEIRA | 10/08/2023 21:45:00 | 19.1 | 19.1 | 19.2 | 19.1 | 19.1 | 19.2 |
| UHE BOA ESPERANÇA (CASTELO BRANCO) BARRAMENTO | 10/08/2023 21:00:00 | 263.4 | 263.6 | 263.6 | 263.5 | 263.6 | 272.2 |
| UHE BOA ESPERANÇA (CASTELO BRANCO) JUSANTE | 10/08/2023 22:00:00 | 261.0 | 261.0 | 264.0 | 261.0 | 261.0 | 272.0 |
| REDENÇÃO DO GURGUÉIA | 26/05/2021 07:45:00 | 28.4 | 12.7 | 14.3 | 16.0 | 26.5 | 29.4 |
| CRISTINO CASTRO II | 10/08/2023 22:30:00 | 1.6 | 1.6 | 1.6 | 1.6 | 1.6 | 1.7 |
| BARRA DO LANCE | 10/08/2023 21:45:00 | 1.4 | 1.5 | 1.5 | 1.4 | 1.4 | 1.5 |
| PONTE DA ITAUEIRA | 10/08/2023 21:45:00 | 0.0 | 0.0 | 0.0 | 0.0 | 0.0 | 0.0 |
| SANTA CRUZ DO PIAUÍ II | 04/08/2023 10:00:00 | 0.0 | 0.0 | 0.0 | 0.0 | 0.0 | 0.0 |
| FAZENDA TALHADA II | 10/08/2023 21:45:00 | 0.0 | 0.0 | 0.0 | 0.0 | 0.0 | 0.0 |
| SÃO JOÃO DO PIAUÍ | 10/08/2023 22:15:00 | 5.4 | 5.5 | 5.7 | 5.7 | 5.5 | 5.2 |
| FRANCISCO AYRES | 10/08/2023 21:45:00 | 0.1 | 0.1 | 0.1 | 0.1 | 0.1 | 0.1 |
| FAZENDA VENEZA | 10/08/2023 21:45:00 | 271.2 | 269.0 | 269.0 | 269.0 | 271.2 | 262.3 |
| TERESINA - CHESF | 10/08/2023 21:45:00 | 216.8 | 216.8 | - | 216.8 | 216.8 | 208.2 |
| BEBEDOURO | 10/08/2023 22:00:00 | 0.0 | 0.0 | 0.0 | 0.0 | 0.0 | 0.0 |
| FAZENDA BOA ESPERANÇA | 10/08/2023 21:45:00 | 0.0 | 0.0 | 0.0 | 0.0 | 0.0 | 0.0 |
| PRATA DO PIAUÍ | 10/08/2023 22:15:00 | 0.7 | 0.8 | 0.8 | 0.8 | 0.8 | 0.8 |
| FAZENDA CANTINHO II | 10/08/2023 22:15:00 | 1.1 | 1.1 | 1.1 | 1.1 | 1.1 | 1.2 |
| TERESINA - CEA | 28/04/2023 07:00:00 | - | - | - | - | - | - |
| LUZILÂNDIA | 10/08/2023 22:30:00 | 256.6 | 254.7 | 252.9 | 251.0 | 251.0 | 252.9 |
| FAZENDA ALEGRIA | 10/08/2023 21:45:00 | 0.0 | 0.0 | 0.0 | 0.0 | 0.0 | 0.0 |
| PEDRA BRANCA | 10/08/2023 21:45:00 | 0.0 | 0.0 | 0.0 | 0.0 | 0.0 | 0.0 |
| PEDRINHAS | 10/08/2023 21:45:00 | 0.0 | 0.0 | 0.0 | 0.0 | 0.0 | 0.0 |
| ESPERANTINA | 10/08/2023 21:45:00 | 0.0 | 0.0 | 0.0 | 0.0 | 0.0 | 0.0 |
| PIRACURUCA | 10/08/2023 21:45:00 | 0.0 | 0.0 | 0.0 | 0.0 | 0.0 | 0.0 |
| SANGRADOURO | 10/08/2023 22:15:00 | 0.3 | 0.3 | 0.3 | 0.3 | 0.3 | 0.3 |

| | | | | | | | |
|--|------------------------|-----|-----|-----|-----|-----|-----|
| TINGUIS | 10/08/2023 21:45:00 | 2.2 | 2.2 | 2.2 | 2.2 | 2.6 | 3.1 |
| <input type="checkbox"/> Selecionar <input checked="" type="checkbox"/> Sem Informação Atualizada <input checked="" type="checkbox"/> Sem dado de referência <input checked="" type="checkbox"/> Abaixo da Permanência (90%) <input checked="" type="checkbox"/> Normal (10% - 90%) <input checked="" type="checkbox"/> Acima da permanencia de 10% <input type="checkbox"/> Estações que nunca tiveram transmissões | | | | | | | |
| Informações úteis * Os dados são disponibilizados no horário de Brasília sem considerar a horário de verão (UTC-3). * A chuva é medida em mm, o nível em cm, e a vazão em m ³ /s. * A situação apresentada refere à última hora transmitida. * O prazo para considerar a informação atualizada é de 96 horas. | | | | | | | |

Fonte: ANA, 2023; Org.: SEMARH/PI, 2023

Sara Raquel Cardoso Teixeira de Sousa

Climatologista e Coordenadora da Sala de Situação SEMARH/PI

De acordo:

Igor Klaus Pinheiro Cavalcante Silva

Diretor de Planejamento e Segurança Hídrica SEMARH/PI