



GOVERNO DO ESTADO DO PIAUÍ
SECRETARIA DE MEIO AMBIENTE E RECURSOS HÍDRICOS
DIRETORIA DE PLANEJAMENTO E SEGURANÇA HÍDRICA
SALA DE MONITORAMENTO E PREVISÃO DE EVENTOS CLIMÁTICOS CRÍTICOS

BOLETIM DE SITUAÇÃO METEOROLÓGICA CRÍTICA

Teresina/PI
02 de Novembro de 2023

ALERTA DE EVENTO METEOROLÓGICO CRÍTICO – 02 DE NOVEMBRO DE 2023

A Secretaria de Meio Ambiente e Recursos Hídricos do Estado do Piauí (SEMARH) vem por meio deste informar a Defesa Civil, Corpo de Bombeiros e interessados, que na data de 02 de novembro de 2023 às 10:04 da manhã foi emitido alerta **amarelo** (Perigo potencial de chuvas intensas) para o estado do Piauí, com início previsto para o dia 02 com término no dia 03 de novembro de 2023.

ATUALIZAÇÃO

ALERTA AMARELO

Aviso de: Tempestade

Grau de severidade: Perigo Potencial

Início: 02/11/2023 10h04min

Fim: 03/11/2023 10h00min

Riscos Potenciais:

INMET publica aviso iniciando em: 02/11/2023 10:04. Chuva entre 20 e 30 mm/h ou até 50 mm/dia, ventos intensos (40-60 km/h), e queda de granizo. Baixo risco de corte de energia elétrica, estragos em plantações, queda de galhos de árvores e de alagamentos.

Instruções:

- Em caso de rajadas de vento: (não se abrigue debaixo de árvores, pois há leve risco de queda e descargas elétricas e não estacione veículos próximos a torres de transmissão e placas de propaganda).
- Evite usar aparelhos eletrônicos ligados à tomada.
- Obtenha mais informações junto à Defesa Civil (telefone 199) e ao Corpo de Bombeiros (telefone 193).

O referido alerta será válido para 23 municípios da mesorregião sudoeste:

Anísio de Abreu	PI
Avelino Lopes	PI
Baixa Grande do Ribeiro	PI
Barreiras do Piauí	PI
Bom Jesus	PI
Caracol	PI
Corrente	PI
Cristalândia do Piauí	PI
Cristino Castro	PI
Curimatá	PI
Currais	PI
Fartura do Piauí	PI
Gilbués	PI
Guaribas	PI
Júlio Borges	PI
Jurema	PI

Monte Alegre do Piauí	PI
Morro Cabeça no Tempo	PI
Palmeira do Piauí	PI
Parnaaguá	PI
Redenção do Gurguéia	PI
Riacho Frio	PI
Ribeiro Gonçalves	PI

Fonte: ALERT-AS; INMET; SEMARH, 02 de novembro de 2023

Os 23 municípios devem considerar as orientações descritos neste boletim. Abaixo, o mapa contendo os municípios dentro do polígono de alerta amarelo.



Municípios Piauienses com Chuvas Intensas

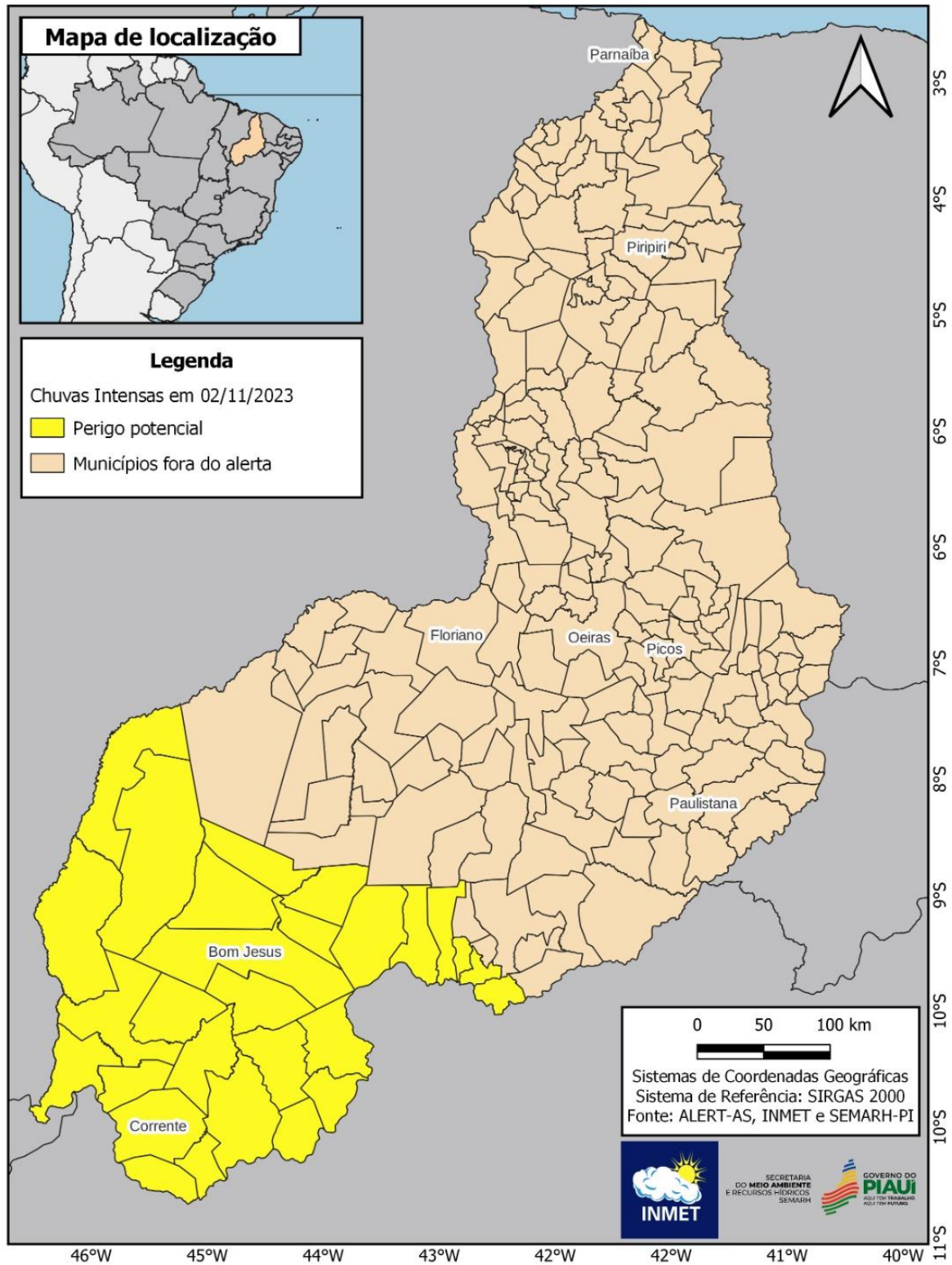
Mapa de localização



Legenda

Chuvas Intensas em 02/11/2023

-  Perigo potencial
-  Municípios fora do alerta



Sara Raquel Cardoso Teixeira de Sousa

Climatologista e Coordenadora da Sala de Situação SEMARH/PI

Juciara de Oliveira Sousa

Assistente Técnico em Geoprocessamento da Sala de Situação SEMARH/PI

De acordo:

Igor Klaus Pinheiro Cavalcante Silva

Diretor de Planejamento e Segurança Hídrica SEMARH/PI